

KERKENBELEIDSPLAN GINGELOM 2025

We tonen de originele afbeelding
hier niet omwille van het copyright.

Wil je het volledige kerkenbeleidsplan
met beeldmateriaal bekijken?
Vraag het dan op bij de gemeente.

Kerkenbeleidsplan opgesteld in 2023-2024

**PARCUM vzw
Abdij van Park 7
3001 Leuven**

**016 40 60 73
info@parcum.be
www.parcum.be**

**BE0461.895.885
RPR Leuven**

PARCUM



Vlaanderen
verbeelding werkt

Inhoudstafel

| | |
|---|-----|
| 1. Inleiding | 4 |
| 2. Situering kerkgebouwen | 5 |
| 3. Fiche per kerkgebouw | 6 |
| • Sint-Saturninuskerk Mielen-boven-Aalst..... | 7 |
| • Sint-Joriskerk Jeuk..... | 15 |
| • Sint-Martinus Montenaken..... | 23 |
| • Heilige Kruiskerk Vorsen | 31 |
| • Maria Magdalenakerk Kortijs..... | 39 |
| • Sint-Sebastianuskerk Niel-bij-Sint-Truiden..... | 47 |
| • Sint-Petruskerk Borlo | 55 |
| • Sint-Trudo Buvingen-Muizen..... | 63 |
| • Sint-Petruskerk Boekhout..... | 71 |
| • Sint-Petruskerk Gingelom..... | 79 |
| 4. Toekomstig gebruik en toekomstige functie | 87 |
| 1. Terminologie..... | 87 |
| 2. Toekomstige functie kerken..... | 88 |
| 3. Plan van aanpak..... | 90 |
| 5. Bijlagen | 91 |
| 1. Resultaten burgerbevraging..... | 92 |
| 2. Resultaten participatiesessies..... | 98 |
| 3. Exploitatietoelagen..... | 107 |

01

Inleiding

Dit kerkenbeleidsplan omvat de gebouwen voor de rooms-katholieke eredienst op het grondgebied van de gemeente Gingelom (zie overzichtskaart p.5).

De gemeente Gingelom nam PARCUM onder de arm om het proces van het opstellen van een kerkenbeleidsplan voor de gemeente Gingelom te begeleiden. PARCUM gebruikte hiervoor een stappenplan dat als volgt is opgebouwd:

Samenstellen stuurgroep, plaatsbezoeken aan de verschillende kerken en informatie verzamelen, uitschrijven kerkenportretten, coördineren van de burgerbevraging en participatieavonden, uitschrijven van een visie per kerk, consultatieronde van het ontwerp van het kerkenbeleidsplan, en goedkeuring door gemeenteraad en bisdom.

Onderstaande mijlpalen vonden plaats:

| Datum | Actie | Agenda |
|----------|--|---|
| 5/7/23 | Startvergadering stuurgroep | <ul style="list-style-type: none">Opstart traject en afspraken aanpak |
| 2/10/23 | Plaatsbezoeken Montenaken, Kortijs, Vorsen en Stepskapel | |
| 6/10/23 | Plaatsbezoeken Boekhout, Mielen en Jeuk | |
| 11/10/23 | Plaatsbezoeken Gingelom, Niel, Buvingen en Borlo | |

| Datum | Actie | Agenda |
|---------|--|---|
| 25/1/24 | Tweede Stuurgroepvergadering | <ul style="list-style-type: none">Toelichting plaatsbezoekenPlanning participatiesessiesLancering bevraging |
| 7/2/24 | Eerste werksessie bestemmingsprofielen | |
| 25/3/24 | Participatiesessie in kerk Mielen-Boven-Aalst | |
| 24/4/24 | Participatiesessie in kerk van Montenaken | |
| 2/5/24 | Participatiesessie in kerk Niel-bij-Sint-Truiden | |
| 31/5/24 | Derde Stuurgroepvergadering | <ul style="list-style-type: none">Voorstellen resultaten participatiesessies en burgerbevraging |

Dit kerkenbeleidsplan werd opgemaakt in overleg tussen de gemeente Gingelom, de pastoraal verantwoordelijken, de betrokken kerkfabrieken, en werd vervolgens goedgekeurd:

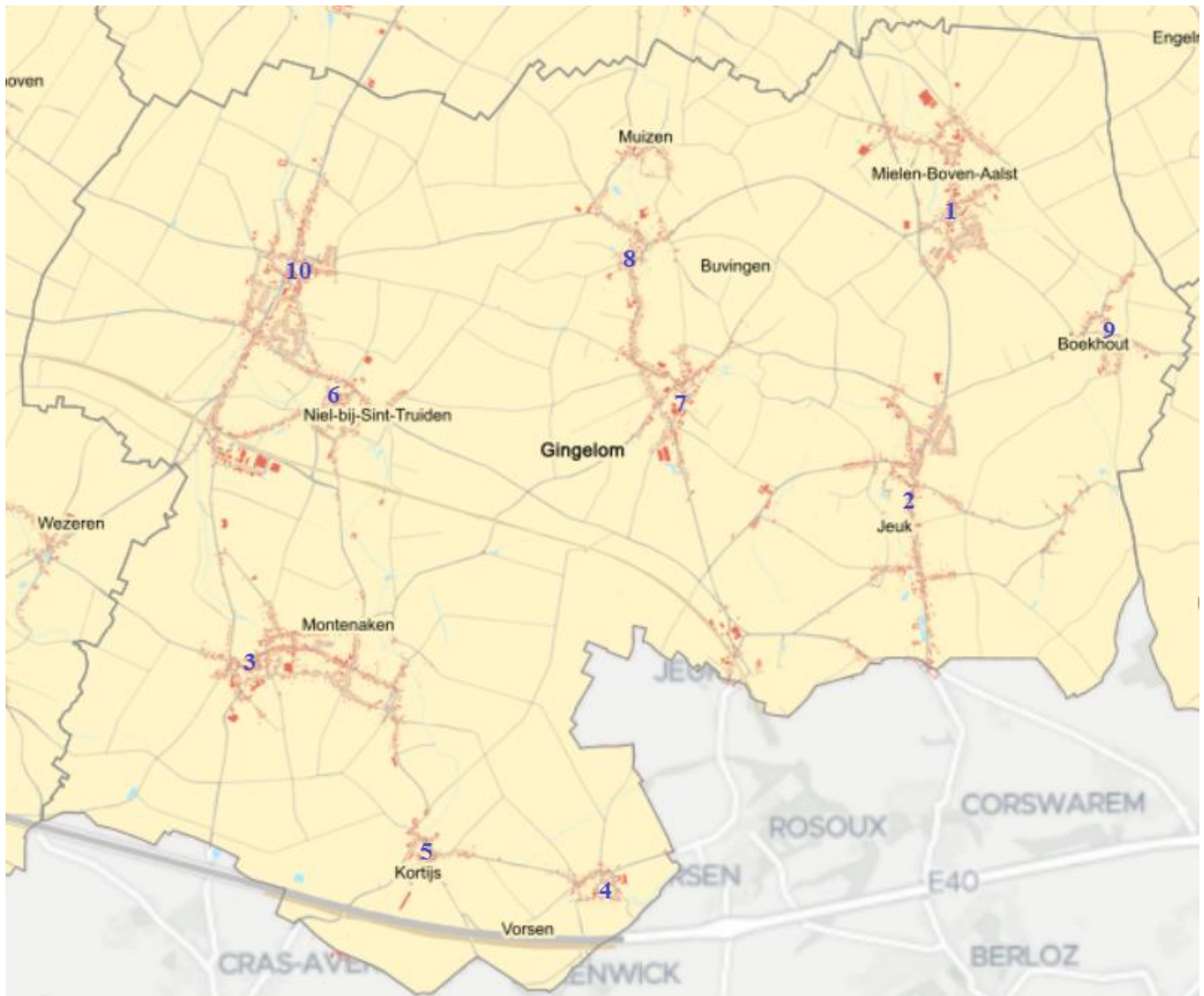
- > bisschop van Bisdom Hasselt op / /2025;
- > door de gemeenteraad van de gemeente Gingelom op / /2025.

Handtekening bisdom

Handtekening gemeente Gingelom

02

Situering kerkgebouwen



1. **Sint-Saturninuskerk** - Kerkstraat 1, 3890 Gingelom (Mielen-boven-Aalst)
2. **Sint-Joriskerk** - Houtstraat 60, 3890 Gingelom (Jeuk)
3. **Sint-Martinuskerk** - Brugstraat 9, 3890 Gingelom (Montenaken)
4. **Heilig Kruiskerk** - Brouwerijstraat 6, 3890 Gingelom (Vorsen)
5. **Maria-Magdalenerkerk** - Abdijstraat 7, 3890 Gingelom (Kortijs)
6. **Sint-Sebastiaanskerk** - Naamsestraat 33, 3890 Gingelom (Niel-bij-Sint-Truiden)
7. **Sint-Petruskerk** - Thewitstraat 2, 3891 Gingelom (Borlo)
8. **Sint-Trudokerk** - Sint-Trudostraat 4, 3891 Gingelom (Buvingen-Muizen)
9. **Sint-Pieterskerk** - Boekhoutstraat 18A, 3890 Gingelom (Boekhout)
10. **Sint-Petruskerk** - Sint-Pieterstraat 2, 3890 Gingelom

03

Fiche per kerkgebouw

In dit hoofdstuk van het kerkenbeleidsplan worden de zogenaamde 'kerkenportretten' voorgesteld.

Daarin worden de kerken in de eerste plaats geïdentificeerd; vervolgens wordt de cultuurhistorische waarde geadresseerd (m.b.t. gebouw, collectie en immaterieel erfgoed); daarna volgt een beschrijving van het gebouw en de architecturale mogelijkheden (opbouw, oppervlakte, voorzieningen, toestand); vervolgens wordt het gebouw ruimtelijk gesitueerd; om dan te eindigen met een overzicht van het actuele gebruik van de desbetreffende parochiekerk.

Achtereenvolgens worden de kerken van Mielen-boven-Aalst, Jeuk, Montenaken, Vorsen, Kortijns, Niel-bij-Sint-Truiden, Borlo en Buvingen-Muizen, Boekhout en Gingelom besproken.

Het beeldmateriaal in de fiches werd door de medewerkers van PARCUM gemaakt tijdens de plaatsbezoeken. De overige afbeeldingen zijn afkomstig uit de Inventaris Onroerend Erfgoed.

Sint-Saturninus Mielen-boven-Aalst

Identificatie

Geografische ligging:

- > **Adres:** Kerkstraat 1, 3890 Gingelom
- > **Provincie:** Limburg

Plaats in kerkelijke structuur:

- > **Bisdom:** Hasselt
- > **Dekenij:** Sint-Truiden
- > **Federatie:** Gingelom

Eigenaar: gemeente

Beschermingsstatuut:

- > aangeduid als vastgesteld bouwkundig erfgoed sinds 01-02-2018



We tonen de originele afbeelding hier niet omwille van het copyright.

Wil je het volledige kerkenbeleidsplan met beeldmateriaal bekijken?
Vraag het dan op bij de gemeente.

We tonen de originele afbeelding hier niet omwille van het copyright.

Wil je het volledige kerkenbeleidsplan met beeldmateriaal bekijken?
Vraag het dan op bij de gemeente.

We tonen de originele afbeelding hier niet omwille van het copyright.

Wil je het volledige kerkenbeleidsplan met beeldmateriaal bekijken?
Vraag het dan op bij de gemeente.

Cultuurhistorische waarde

Gebouw:

- > **1107:** melding van een parochie in Mielen.
- > **1161:** parochie komt onder het gezag van de abdij van Sint-Truiden.
- > **1541:** bouw van het koor door de abdij van Sint-Truiden.
- > **1845-1851:** bouw van het schip, de toren en de sacristie naar ontwerp van architect I.J. Gérard.
- > **1907:** afbraak van de toren. Vergroting van de kerk en bouw van de nieuwe toren.
- > **1937:** bouw van de weekkapel (catechismuszaal) door J. Van den Berck.

Bron: <https://inventaris.onroerenderfgoed.be/erfgoedobjecten/21674>.

Collectie:

- > De erfgoedinventaris wordt geactualiseerd door EC Haspengouw.
- > Noemenswaardige collectiestukken:
 - > Madonna met kind (eerste helft 16de eeuw).
 - > Sint-Saturninus (eind 16de eeuw).
 - > Kruisbeeld van eik (17de eeuw).
 - > Doksaal, twee biechtstoelen, preekstoel in Luikse Lodewijk XV-stijl, eik (1760).
 - > Romaanse doopvont, kalksteen (13de eeuw).
 - > Wijwaterbekken, zandsteen (1647).

Tradities en devoties:

- > Heilige-Sacramentsprocessie op de zondag na de sacramentsdag begin juni.

- > **Typologie:** Zaalkerk
- > **Stijl:** (Neo)gotisch
- > **Architect:** Célestin Bricteux, Isidore Joseph Gérard
- > **Datering:** 1845-1851

We tonen de originele afbeelding hier niet omwille van het copyright.

Wil je het volledige kerkenbeleidsplan met beeldmateriaal bekijken? Vraag het dan op bij de gemeente.

We tonen de originele afbeelding hier niet omwille van het copyright.

Wil je het volledige kerkenbeleidsplan met beeldmateriaal bekijken? Vraag het dan op bij de gemeente.

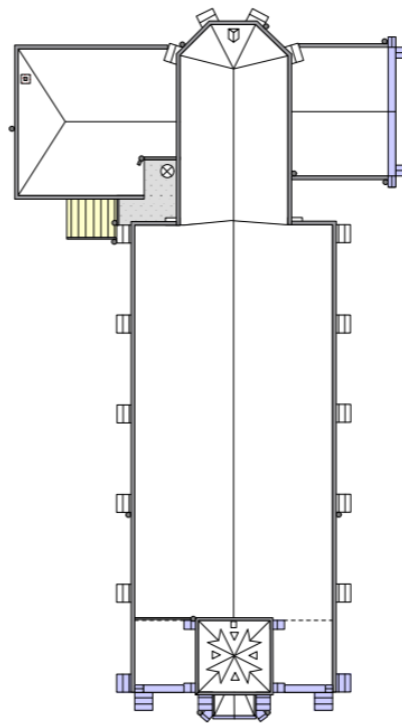
Gebouw & architecturale mogelijkheden

Opbouw:

- > **Type:** Zaalkerk
- > **Bijruimtes:** Berging, sacristie en catechismuszaal.
- > **Opdeelbaarheid:** Zaalkerk van vijf traveeën met koor van een rechte travee met driezijdige sluiting en catechismuskapel ten noorden van het koor; sacristie ten zuiden. Mogelijk om opdeling te maken tussen het transept en het schip.

Oppervlakte:

- > 513 m²
- > Aantal stoelen: 250



Voorzieningen:

| | |
|--------------------------------------|---|
| Sanitair | Nee |
| Verwarming | Luchtverwarming en mazoutketel. Chauffage van 2010. |
| Verlichting | Spots met ledverlichting |
| Regenwater | Nee |
| Zonnepanelen | Nee |
| Keukenvoorzieningen | Nee |
| Audio | Nee |
| Beeldscherm | Nee |
| Rolstoeltoegankelijkheid | Nee |
| Diefstal- en brandbeveiliging | Nee, wel brandblusapparaten aanwezig |
| Bliksembeveiliging | Ja |
| Gsm-operatoren | Nee |

Gebouw & architecturale mogelijkheden

Toestand:

Cf. rapport Monumentenwacht:

- > De Sint-Saturninuskerk is aangesloten bij Monumentenwacht.
- > Het meest recente rapport dateert van 2017.
- > Het gebouw is in redelijke staat.
- > Periodieke opvolging van schade door houtborende insecten in noodzakelijk.

Uitgevoerde restauratiewerken:

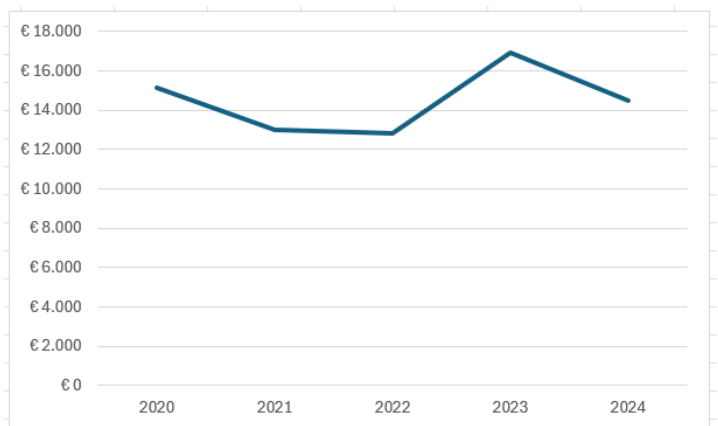
- > **2017:** Reparatie van het dak en het aanpakken van de kapconstructie en de zolder die is aangetast door de huisboktor.
- > **2018:** Vernieuwing goten en dakwaterafvoer.
- > **2019:** Herstelling muurwerk en trap.
- > **2022:** Herstelling van het interieur en de houten vloer.

Financiële gegevens:

Gewenste investeringen:

- > Orgel is aan restauratie toe.
- > Onderhoud van de dakbedekking.
- > Aan de buitenzijde moeten voegwerken worden uitgevoerd tot aan de ramen.
- > Verfwerken moeten worden uitgevoerd met een kostprijs van 90.000 euro, de gemeente draagt 50.000 euro bij.
- > Bijgebouwen in slechte staat.

Exploitatietoelagen:



Ruimtelijke omgeving

Sociale indicatoren:

Demografie

Hoeveel inwoners telt Gingelom? Verjongt de bevolking of vergrijst ze? En hoe divers is de bevolking?

Inzicht in de bevolkingstendensen is essentieel om het beleid uit te tekenen. Zo zal een groei van het aantal kinderen zich eerst laten voelen in de kinderopvang, later in het basisonderwijs en ten slotte in het secundair onderwijs. De vergrijzing van de bevolking op haar beurt creëert een grotere behoefte aan voorzieningen voor ouderen.



Onderstaande indicatoren beschrijven eerst het inwonersaantal en gaan daarna in op het aantal inwoners met een migratieachtergrond en op de leeftijdsstructuur van de bevolking. De geboorte- en sterftecijfers en de migratiedata tonen aan in welke mate de bevolking groeit of afneemt. Daarna wordt een beeld van de huishoudens gegeven. Tot slot schetsen prognoses de verwachte evolutie van het aantal inwoners en het aantal huishoudens.

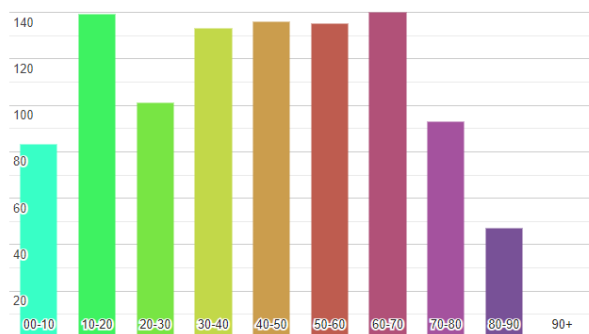
| Indicator | Gingelom | Vlaams Gewest |
|--|--------------------------|--------------------------|
| Bevolking | | |
| Inwonersaantal | 8.670 | 6.774.807 |
| Vreemdelingen | 4,8% | 10,5% |
| Personen van buitenlandse herkomst | 15,1% | 26,3% |
| Structuur van de bevolking | | |
| Inwoners naar leeftijd | | |
| - jonger dan 19 jaar | 21,6% | 21,6% |
| - 20 tot 59 jaar | 51,7% | 50,6% |
| - ouder dan 60 jaar | 26,8% | 27,9% |
| Groene druk: <i>aantal 0-19-jarigen / aantal 20-64-jarigen</i> | 36,6% | 37,6% |
| Grijze druk: <i>aantal 65-plussers / aantal 20-64-jarigen</i> | 33,2% | 36,8% |
| Demografische afhankelijkheidsratio: <i>(aantal 0-19-jarigen + aantal 65-plussers) / aantal 20-64-jarigen</i> | 69,8% | 74,4% |
| Ontwikkeling van de bevolking | | |
| Aangroei van de bevolking: <i>natuurlijk accres + migratiesaldo</i> | 2,2% | 1,1% |
| Natuurlijk accres: <i>aantal geboortes - aantal overlijdens</i> | -1,7 per 1.000 inwoners | -0,6 per 1.000 inwoners |
| Migratiesaldo: <i>aantal inwijkingen - aantal uitwijkingen</i> | 23,6 per 1.000 inwoners | 12,0 per 1.000 inwoners |
| Migratie-intensiteit: <i>aantal inwijkingen + aantal uitwijkingen</i> | 119,8 per 1.000 inwoners | 118,6 per 1.000 inwoners |
| Private huishoudens | | |
| Huishoudens | 3.581 | 2.926.471 |
| Huishoudens naar grootte | | |
| - 1 persoon | 26,6% | 33,1% |
| - 2 personen | 36,5% | 34,0% |
| - 3 personen | 15,9% | 13,6% |
| - 4 of meer personen | 21,0% | 19,3% |
| Prognoses | | |
| Prognose inwonersaantal (2040) | 8.659 | 7.100.891 |
| Prognose inwoners naar leeftijd (2040) | | |
| - jonger dan 19 jaar | 19,7% | 20,4% |
| - 20 tot 59 jaar | 48,5% | 48,4% |
| - ouder dan 60 jaar | 31,7% | 31,2% |
| Prognose huishoudens naar grootte (2040) | | |
| - 1 persoon | 33,5% | 35,6% |
| - 2 personen | 36,7% | 33,5% |
| - 3 personen | 12,4% | 12,7% |
| - 4 of meer personen | 17,4% | 18,2% |

Uit: [https://gsminfo.blob.core.windows.net/\\$web/Rapporten_outputs/JouwGemeentescan/GSM_Samenvatting_Gingelom.pdf](https://gsminfo.blob.core.windows.net/$web/Rapporten_outputs/JouwGemeentescan/GSM_Samenvatting_Gingelom.pdf)

Ruimtelijke omgeving

Sociale indicatoren:

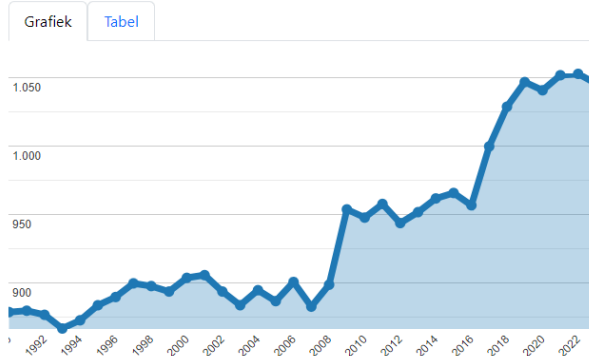
Inwoners naar leeftijd - deelgemeente Mielen-Boven-Aalst [↗](#)



Bevolking, leeftijdsgroepen: aantal en percentage inwoners op 1 januari 2023 per leeftijdscategorie in de deelgemeente Mielen-Boven-Aalst.

Aantal inwoners per jaar in de deelgemeente Mielen-Boven-Aalst [↗](#)

(grote groei van 19% naar 1.046 inwoners in 2023)



Uit: <https://allecijfers.be/gemeente/gingelom/>

Begraafplaats:

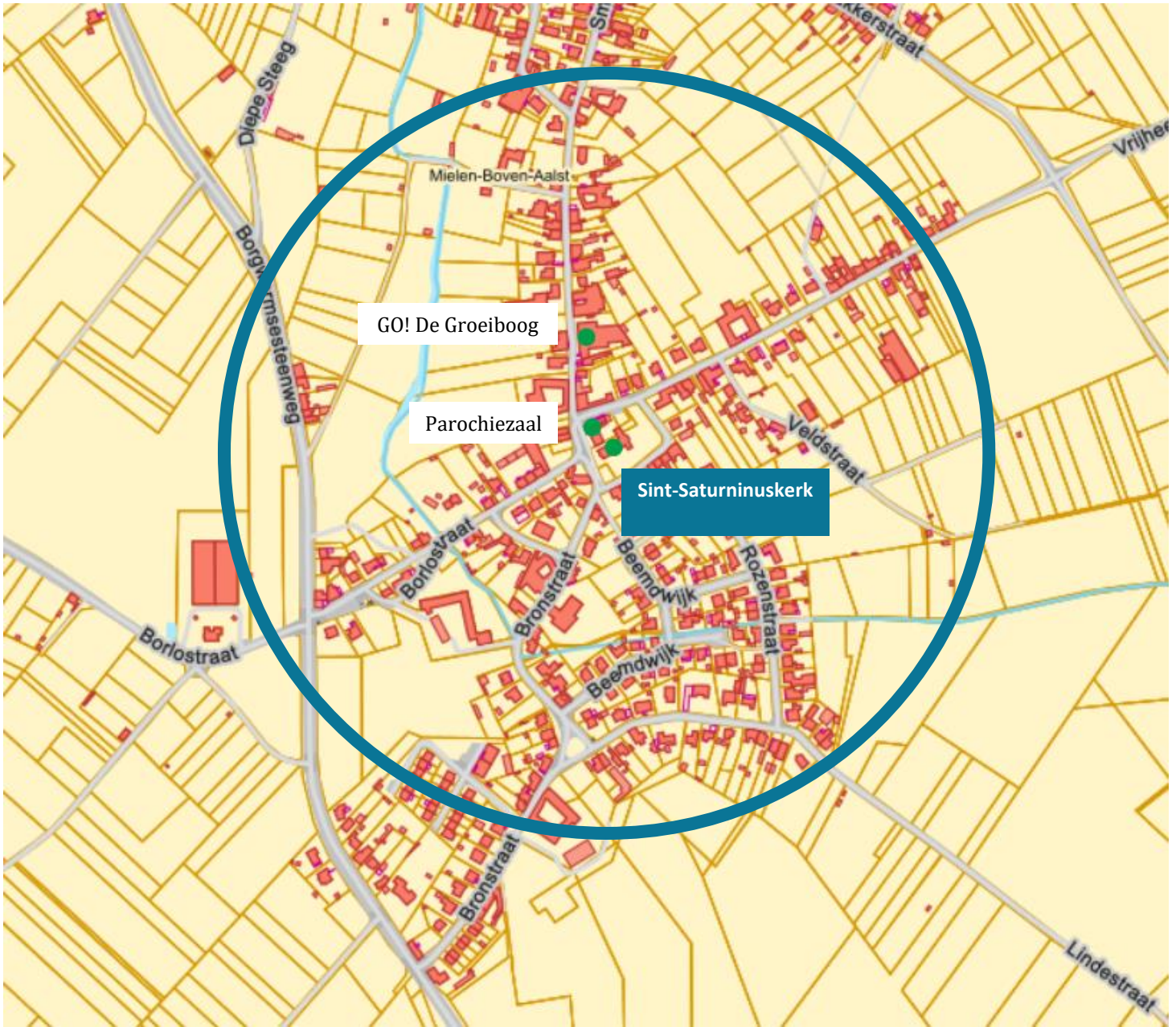
- > Actieve ommuurde begraafplaats rondom de kerk.

Mobiliteit:

- > **Parking:**
 - > Parking naast de kerk.
- > **Trein:**
 - > Geen station in de buurt – dichtstbijzijnde is Station Sint-Truiden op 9,6 km.
- > **Bus (op 5 minuten stappen):**
 - > Mielen-boven-Aalst Oud Tramstation (330 meter van de kerk)
 - > Lijn 927 (om het uur)
 - > Flexvervoer met Hoppin

Voorziening omgeving:

- > Parochiezaal
- > GO! Basisschool De Groeiboog



Cirkel in straal van 400 meter

Actueel gebruik

Huidig pastoraal gebruik:



Frequentie erediensten:

- > Elke 2^{de} zondag misviering om 10u.
- > Weekvieringen op de 1^{ste} en 3^{de} dinsdag van de maand om 9u.



Aantal gelovigen aanwezig in de erediensten:

- > 30 à 40 aanwezigen.



Doopsels:

- > Ja



Communies en vormsels:

- > Ja



Huwelijken:

- > Ja



Uitvaarten:

- > Ja



Andere vieringen/ pastoraal gebruik:

- > Heilige-Sacramentsprocessie eind juni



Openingsuren:

- > Zijkapel geopend op de 1^{ste} en 3^{de} dinsdag (9u).
- > Kerk geopend op de 2^{de} zondag van de maand (10u).

Niet-pastoraal gebruik:

- > Jaarlijks concert van de harmonie begin maart.

Sint-Joris Jeuk

Identificatie

Geografische ligging:

- > **Adres:** Houtstraat 60, 3890 Gingelom
- > **Provincie:** Limburg

Plaats in kerkelijke structuur:

- > **Bisdom:** Hasselt
- > **Dekenij:** Sint-Truiden
- > **Federatie:** Gingelom

Eigenaar: gemeente

Beschermingsstatuut:

- > aangeduid als vastgesteld bouwkundig erfgoed sinds 01-02-2018
- > Orgel aangeduid als beschermd monument sinds 09-02-2004



We tonen de originele afbeelding hier niet omwille van het copyright.

Wil je het volledige kerkenbeleidsplan met beeldmateriaal bekijken?
Vraag het dan op bij de gemeente.

We tonen de originele afbeelding hier niet omwille van het copyright.

Wil je het volledige kerkenbeleidsplan met beeldmateriaal bekijken?
Vraag het dan op bij de gemeente.

We tonen de originele afbeelding hier niet omwille van het copyright.

Wil je het volledige kerkenbeleidsplan met beeldmateriaal bekijken?
Vraag het dan op bij de gemeente.

Cultuurhistorische waarde

Gebouw:

- > **1855:** afbraak van de oude kerk. De toren bleef overeind. Eerstesteenlegging van de nieuwe kerk.
- > **1857:** inzegening van de nieuwe kerk.
- > **1860:** aanbesteding voor de toren.
- > **Eerste kwart 20^{ste} eeuw:** bouw van de westtoren.
- > *Bron: <https://inventaris.onroerenderfgoed.be/erfgoedobjecten/21689>.*

Collectie:

- > Er is op dit moment geen erfgoedinventaris voorhanden. Er zijn wel foto's en een eerder boekhoudkundige beschrijving, maar het is onduidelijk wie beschikt over de fiches.
- > Noemenswaardige collectiestukken:
 - > Schilderijen in middenbeuk en koor (19de eeuw): doek op muur bevestigd.
 - > Laatgotisch triomfkruis in de zuidelijke zijbeuk (16de eeuw).
 - > Sint-Jorisaltaar (18de eeuw).
 - > Orgel (representatief voor de 2^{de} stijlperiode in Clerinx' oeuvre) aangepast aan de verhoudingen en de stijl van de omgevende kerkruimte.

Tradities en devoties:

- > In het verleden vond er een processie plaats.
- > Op de zondag na Maria-Lichtmis gaat er een kinderzegening door in de kerk.
- > Tijdens hoogdagen vinden er federatievieringen plaats.

- > **Typologie:** Zuilkerk
- > **Stijl:** Neoclassistisch
- > **Architect:** Isidore Joseph Gérard
- > **Datering:** 1855

We tonen de originele afbeelding hier niet omwille van het copyright.

Wil je het volledige kerkenbeleidsplan met beeldmateriaal bekijken? Vraag het dan op bij de gemeente.

We tonen de originele afbeelding hier niet omwille van het copyright.

Wil je het volledige kerkenbeleidsplan met beeldmateriaal bekijken? Vraag het dan op bij de gemeente.

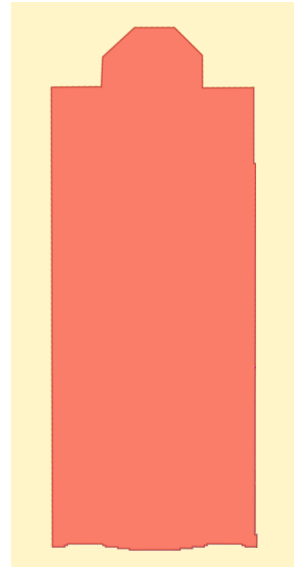
Gebouw & architecturale mogelijkheden

Opbouw:

- > **Type:** Zuilkerk
- > **Bijruimtes:** Sacristie en twee zijkapellen.
- > **Opdeelbaarheid:** De kerk bestaat uit een driebeukig schip van zes traveeën en een koor met halfronde absis. Het schip zou kunnen opgedeeld worden in aparte ruimtes langs de zuilen mits de nodige aanpassingen.

Oppervlakte:

- > Ca. 678 m²
- > Aantal stoelen in kerkruimte: 230.



Voorzieningen:

| | |
|--------------------------------------|---|
| Sanitair | 1 toilet, vernieuwd in 2000 |
| Verwarming | Accumulatiekachel in de zijkapel. De mazoutinstallatie is in goede staat |
| Verlichting | Ledverlichting |
| Regenwater | Nee |
| Zonnepanelen | Nee |
| Keukenvoorzieningen | Nee |
| Audio | Geluidsinstallatie met microfoon en speaker |
| Beeldscherm | Nee |
| Rolstoeltoegankelijkheid | Ja. Er is een schans voor mindervaliden en het sanitair is toegankelijk |
| Diefstal- en brandbeveiliging | Ingang van de kerk beveiligd met nieuw slot. Brandblusapparaat en alarm zijn aanwezig |
| Bliksembeveiliging | Ja |
| Gsm-operatoren | Mast aanwezig. Abonnementen bij Telenet, Base en Orange |

Gebouw & architecturale mogelijkheden

Toestand:

Cf. rapport Monumentenwacht:

- > De Sint-Joriskerk is niet aangesloten bij Monumentenwacht. Monumentenwacht werd wel geconsulteerd voor de verfwerken.
- > Monumentenwacht vzw is een organisatie die controles uitvoert van de bewaringstoestand van het erfgoed en ondersteuning aanbiedt bij het onderhoud van gebouwen en interieurs. Door het periodiek inspecteren van het kerkgebouw en het regelmatig onderhouden, kunnen dure en laattijdige ingrepen uitgesteld en zelf vermeden worden. Daarom is het aangeraden lid te worden van deze organisatie.
- > De kerk verkeert in redelijke staat. Het dak en de elektrische installatie werden in de voorbije jaren vernieuwd.

Uitgevoerde restauratiewerken:

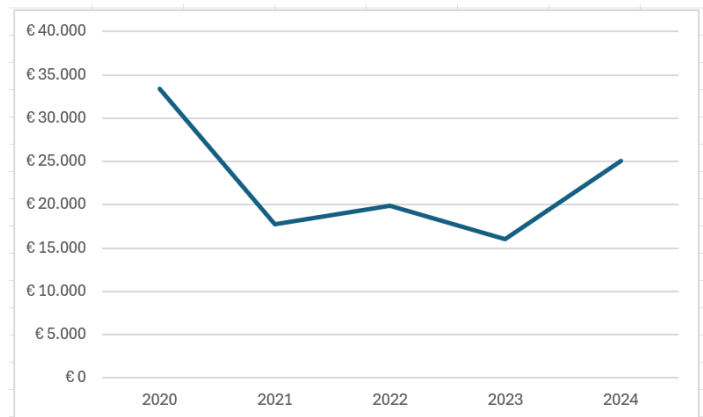
- > **1998:** vernieuwing van de elektrische verwarming.
- > **1999:** vernieuwingswerken uitgevoerd binnen de kerk. De verwarming en verlichting werden vernieuwd, de binnenruimte geverfd en de meubels geboend.
- > **2006/2007:** de buitenkant van de kerk werd gesaneerd. Er werd dakwerken uitgevoerd, de buitenmuren werden ingevoegd, de toren werd gereinigd, de ramen werden gerestaureerd en de veiligheidsbeglazing werd geplaatst.
- > **2010:** herstelling van het dak, isolatie van de zolder en vochtbehandeling van de muren.

Financiële gegevens:

Gewenste investeringen:

- > De spots op het dak werken niet meer.
- > Het mechanisme van de kerkklokken is defect.
- > Verwarming moet worden vernieuwd.

Exploitatietoelagen:



Ruimtelijke omgeving

Sociale indicatoren:

Demografie

Hoeveel inwoners telt Gingelom? Verjongt de bevolking of vergrijst ze? En hoe divers is de bevolking?

Inzicht in de bevolkingstendensen is essentieel om het beleid uit te tekenen. Zo zal een groei van het aantal kinderen zich eerst laten voelen in de kinderopvang, later in het basisonderwijs en ten slotte in het secundair onderwijs. De vergrijzing van de bevolking op haar beurt creëert een grotere behoefte aan voorzieningen voor ouderen.



Onderstaande indicatoren beschrijven eerst het inwonersaantal en gaan daarna in op het aantal inwoners met een migratieachtergrond en op de leeftijdsstructuur van de bevolking. De geboorte- en sterftecijfers en de migratiedata tonen aan in welke mate de bevolking groeit of afneemt. Daarna wordt een beeld van de huishoudens gegeven. Tot slot schetsen prognoses de verwachte evolutie van het aantal inwoners en het aantal huishoudens.

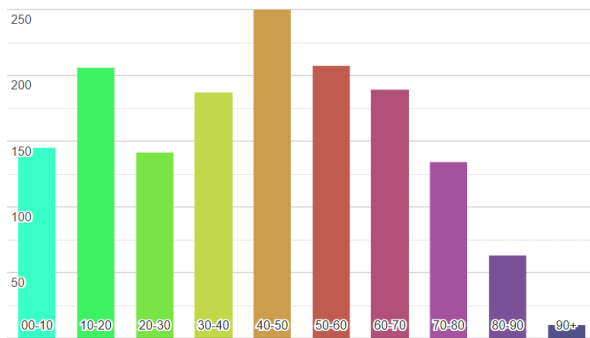
| Indicator | Gingelom | Vlaams Gewest |
|--|--------------------------|--------------------------|
| Bevolking | | |
| Inwonersaantal | 8.670 | 6.774.807 |
| Vreemdelingen | 4,8% | 10,5% |
| Personen van buitenlandse herkomst | 15,1% | 26,3% |
| Structuur van de bevolking | | |
| Inwoners naar leeftijd | | |
| - jonger dan 19 jaar | 21,6% | 21,6% |
| - 20 tot 59 jaar | 51,7% | 50,6% |
| - ouder dan 60 jaar | 26,8% | 27,9% |
| Groene druk: <i>aantal 0-19-jarigen / aantal 20-64-jarigen</i> | 36,6% | 37,6% |
| Grijze druk: <i>aantal 65-plussers / aantal 20-64-jarigen</i> | 33,2% | 36,8% |
| Demografische afhankelijkheidsratio: <i>(aantal 0-19-jarigen + aantal 65-plussers) / aantal 20-64-jarigen</i> | 69,8% | 74,4% |
| Ontwikkeling van de bevolking | | |
| Aangroei van de bevolking: <i>natuurlijk accres + migratiesaldo</i> | 2,2% | 1,1% |
| Natuurlijk accres: <i>aantal geboortes - aantal overlijdens</i> | -1,7 per 1.000 inwoners | -0,6 per 1.000 inwoners |
| Migratiesaldo: <i>aantal inwijkingen - aantal uitwijkingen</i> | 23,6 per 1.000 inwoners | 12,0 per 1.000 inwoners |
| Migratie-intensiteit: <i>aantal inwijkingen + aantal uitwijkingen</i> | 119,8 per 1.000 inwoners | 118,6 per 1.000 inwoners |
| Private huishoudens | | |
| Huishoudens | 3.581 | 2.926.471 |
| Huishoudens naar grootte | | |
| - 1 persoon | 26,6% | 33,1% |
| - 2 personen | 36,5% | 34,0% |
| - 3 personen | 15,9% | 13,6% |
| - 4 of meer personen | 21,0% | 19,3% |
| Prognoses | | |
| Prognose inwonersaantal (2040) | 8.659 | 7.100.891 |
| Prognose inwoners naar leeftijd (2040) | | |
| - jonger dan 19 jaar | 19,7% | 20,4% |
| - 20 tot 59 jaar | 48,5% | 48,4% |
| - ouder dan 60 jaar | 31,7% | 31,2% |
| Prognose huishoudens naar grootte (2040) | | |
| - 1 persoon | 33,5% | 35,6% |
| - 2 personen | 36,7% | 33,5% |
| - 3 personen | 12,4% | 12,7% |
| - 4 of meer personen | 17,4% | 18,2% |

Uit: [https://gsminfo.blob.core.windows.net/\\$web/Rapporten_outputs/JouwGemeentescan/GSM_Samenvatting_Gingelom.pdf](https://gsminfo.blob.core.windows.net/$web/Rapporten_outputs/JouwGemeentescan/GSM_Samenvatting_Gingelom.pdf)

Ruimtelijke omgeving

Sociale indicatoren:

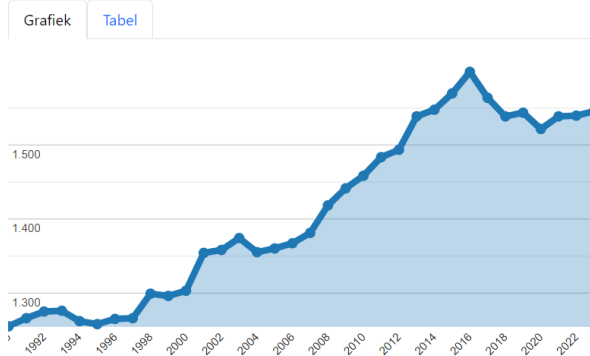
Inwoners naar leeftijd - deelgemeente Jeuk [↗](#)



Bevolking, leeftijdsgroepen: aantal en percentage inwoners op 1 januari 2023 per leeftijdscategorie in de deelgemeente Jeuk.

Aantal inwoners per jaar in de deelgemeente Jeuk [↗](#)

(grote stijging van 23% naar 1.545 inwoners in 2023)



Uit: <https://allecijfers.be/gemeente/gingelom/>

Begraafplaats:

- > Actieve begraafplaats rondom de kerk.

Mobiliteit:

> Parking:

- > Parking naast de kerk.

> Trein:

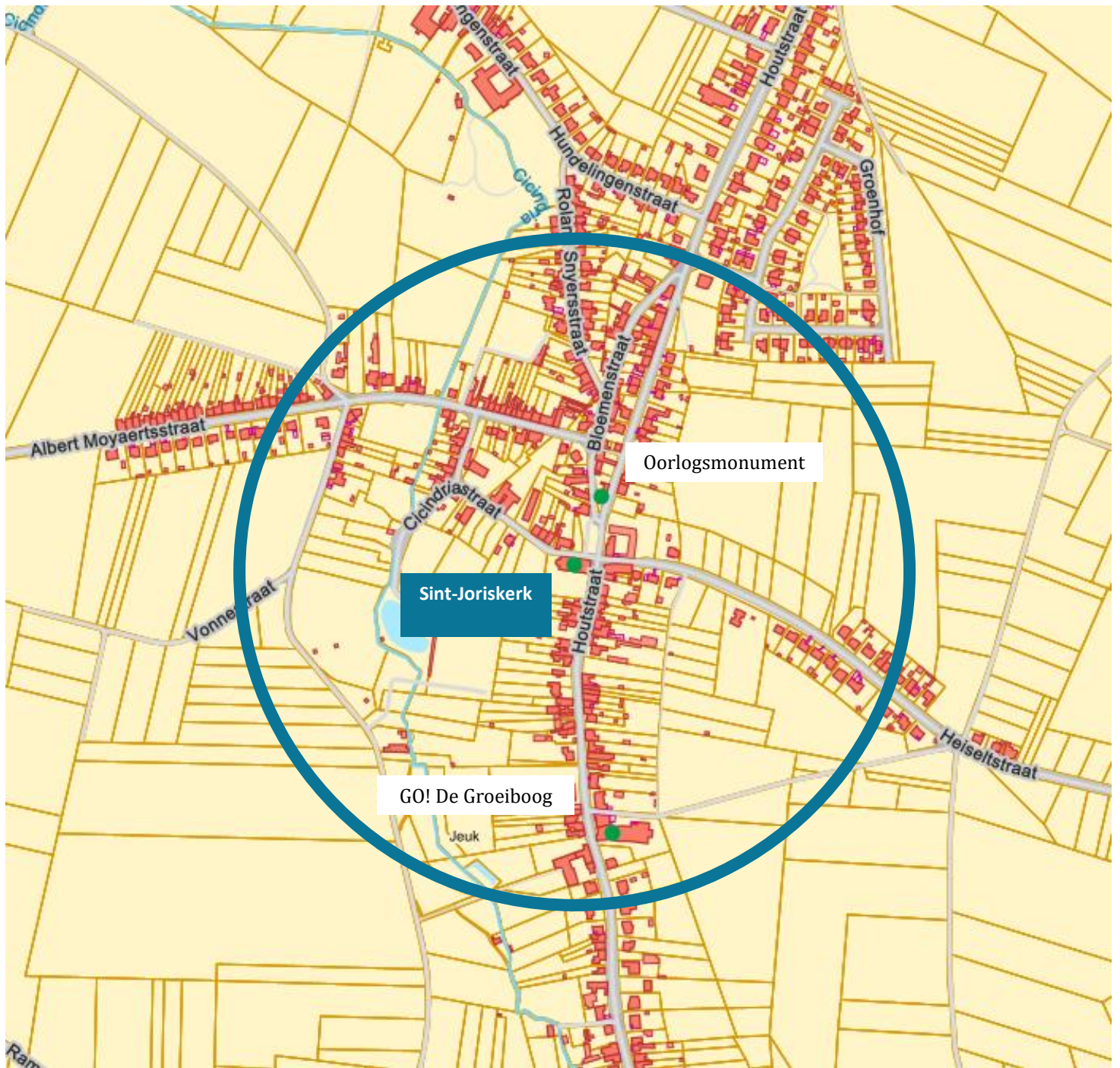
- > Geen station in de buurt – dichtstbijzijnde is Station Landen op 10,5 km.

> Bus:

- > Halte Jeuk Kerk (naast de kerk)
 - > Lijn 927, 929 (om het uur)
 - > Flexvervoer met Hoppin

Voorziening omgeving:

- > Begraafplaats
- > Herdenkingspark Wereldoorlogen
- > GO! Basisschool De Groeiboog



Cirkel in straal van 400 meter

Actueel gebruik

Huidig pastoraal gebruik:



Frequentie erediensten:

- > Eucharistieviering elke zaterdag om 17u30



Aantal gelovigen aanwezig in de erediensten:

- > 25 gelovigen (40 aanwezig tijdens intenties)



Doopsels:

- > Ja



Communies en vormsels:

- > Ja



Huwelijken:

- > Ja



Uitvaarten:

- > Ja



Andere vieringen/ pastoraal gebruik:

- > Op de zondag na Maria-Lichtmis gaat er een kinderzegening door in de kerk.
- > Tijdens hoogdagen vinden er federatievieringen plaats.
- > Catechese eenmaal per maand.



Openingsuren:

- > De kerk is geopend op donderdag om 9u en op zaterdag om 17u30

Niet-pastoraal gebruik:

- > Niet van toepassing.

Sint-Martinuskerk Montenaken

Identificatie

Geografische ligging:

- > **Adres:** Brugstraat 9, 3890 Gingelom
- > **Provincie:** Limburg

Plaats in kerkelijke structuur:

- > **Bisdom:** Hasselt
- > **Dekenij:** Sint-Truiden
- > **Federatie:** Gingelom

Eigenaar: kerkfabriek

Beschermingsstatuut:

- > Kerk is aangeduid als vastgesteld bouwkundig erfgoed sinds 01-02-2018.
- > Oud koor, schip, bijgebouwen en dienstgebouw zijn aangeduid als beschermd monument sinds 13-01-1981.
- > De toren is aangeduid als beschermd monument sinds 03-05-1948.



We tonen de originele afbeelding hier niet omwille van het copyright.

Wil je het volledige kerkenbeleidsplan met beeldmateriaal bekijken? Vraag het dan op bij de gemeente.

We tonen de originele afbeelding hier niet omwille van het copyright.

Wil je het volledige kerkenbeleidsplan met beeldmateriaal bekijken? Vraag het dan op bij de gemeente.

We tonen de originele afbeelding hier niet omwille van het copyright.

Wil je het volledige kerkenbeleidsplan met beeldmateriaal bekijken? Vraag het dan op bij de gemeente.

Cultuurhistorische waarde

Gebouw en architect:

- > **1465:** verwoesting van de oorspronkelijke kerk en de burcht. Daarna werd een nieuwe kerk gebouwd.
- > **1565:** verhoging van de kerktoren.
- > **1717:** bouw van een nieuwe kerk gebouwd op dezelfde plek, waarbij het koor van de vorige kerk behouden bleef. Dit koor werd toen omgevormd tot pastorie.
- > **1829:** bouw van het huidige schip en koor.

Bron: <https://inventaris.onroerenderfgoed.be/erfgoedobjecten/21699>.

Collectie:

- > Digitale inventaris gemaakt door Erfgoed Haspengouw in 2019.
- > Noemenswaardige collectiestukken:
 - > Christus aan het kruis, gepolychromeerd hout (19de eeuw).
 - > Volkse Sint-Anna ten Drieën, gepolychromeerd hout (16de eeuw).
 - > Processiemaadonna, gepolychromeerd hout (18de eeuw).
 - > Hoofd- en zijaltaar (19de eeuw).
 - > Luikse Lodewijk XV-koorbanken, lambrisering en biechtstoelen (18de eeuw).
 - > Kalkstenen doopvont (14de eeuw).

Tradities en devoties:

- > De kerk heeft een sterke verbondenheid met de Onze-Lieve-Vrouw van Stepskapel. Hierbij staan twee tradities centraal: de Stepsfeesten en daaraan verbonden de kaarsenprocessie.
- > Vijfjaarlijkse kaarsenprocessie op 8 september n.a.v. de start van het octaaf ter ere van Onze-Lieve-Vrouw van Steps. De processiegangers brengen het beeld van Onze-Lieve-Vrouw van Steps via een vijf kilometer lange route door de straten van Montenaken en Klein-Vorsen naar de Stepskapel, waar het blijft tot 15 september. De processie ging voor het laatst uit in 2013.
- > Viering Onze-Lieve-Vrouw op 1 mei.

- > **Typologie:** zuilkerk
- > **Stijl:** romaans
- > **Architect:** Onbekend
- > **Bouwjaar:** 1829

We tonen de originele afbeelding hier niet omwille van het copyright.

Wil je het volledige kerkenbeleidsplan met beeldmateriaal bekijken? Vraag het dan op bij de gemeente.

We tonen de originele afbeelding hier niet omwille van het copyright.

Wil je het volledige kerkenbeleidsplan met beeldmateriaal bekijken? Vraag het dan op bij de gemeente.


Gebouw & architecturale mogelijkheden

Opbouw:

- > **Type:** Zuillkerk
- > **Bijruimtes:** Sacristie, bergruimte, pastorie (toegankelijk vanuit de kerk).
- > **Opdeelbaarheid:** De plattegrond beschrijft een vierkante westelijke toren, aan de zuidelijke zijde door een portaal geflankeerd, een driebeukig schip van vijf traveeën, voorzien van een koor met driezijdige sluiting; hierachter het oude koor, een rechte travee met driezijdige sluiting, en, haaks op de noordzijde aansluitend, het L-vormig complex met de oude noordelijke sacristie en de latere pastorie. Ten zuiden van het koor, de huidige sacristie. Opdeling van het schip in aparte ruimtes langs de zuilen is mogelijk mits de nodige aanpassingen. De kerkfabriek wil de zijgebouwen renoveren tot een vergaderzaaltje voor ongeveer 30 personen.

Oppervlakte:

- > Ca. 894 m²
- > Aantal stoelen in kerkruimte: 250



Voorzieningen:

| | |
|--------------------------------------|---|
| Sanitair | Ja, modern sanitair aanwezig in zijgebouw |
| Verwarming | Mazout met luchtblazers, oude installatie in brandwerende ruimte. |
| Verlichting | Ja, spots in het schip |
| Regenwater | Nee |
| Zonnepanelen | Nee |
| Keukenvoorzieningen | Ja, keuken aanwezig in zijgebouw |
| Audio | Ja, microfoon en geluidsinstallatie |
| Beeldscherm | Nee |
| Rolstoeltoegankelijkheid | Ja, schans aanwezig om 1 trede te nemen |
| Diefstal- en brandbeveiliging | Verwarmingsinstallatie in brandwerende ruimte. Brandblussers |
| Bliksembeveiliging | Ja |
| Gsm-operatoren | Nee |

Gebouw & architecturale mogelijkheden

Toestand:

Cf. rapport Monumentenwacht:

- > De Sint-Martinuskerk is aangesloten bij Monumentenwacht.
- > Het meest recente rapport dateert van 2022.
- > De toestand van de kerk is redelijk.
- > De daken van de toren en de sacristie zijn volledig versleten. De talloze lekken hebben verrotting veroorzaakt aan de dragende houten kapstructuren.
- > De goten en afvoeren verkeren nog in een redelijke staat. Veel herstellingen en aansluitingen zijn met PVC uitgevoerd.
- > Algemeen gezien is de staat van het muurwerk goed, behoudens enkele zettingsscheuren.
- > Verschillende kalkstenen raamomlijstingen of -dorpels zijn gebroken.
- > De afwerkklagen van het houten buitenschrijnwerk zijn verweerd. De glas-in-loodramen in het koor vertonen hol- en bolstand. Metalen raamstructuren zijn roestig.

Uitgevoerde restauratiewerken:

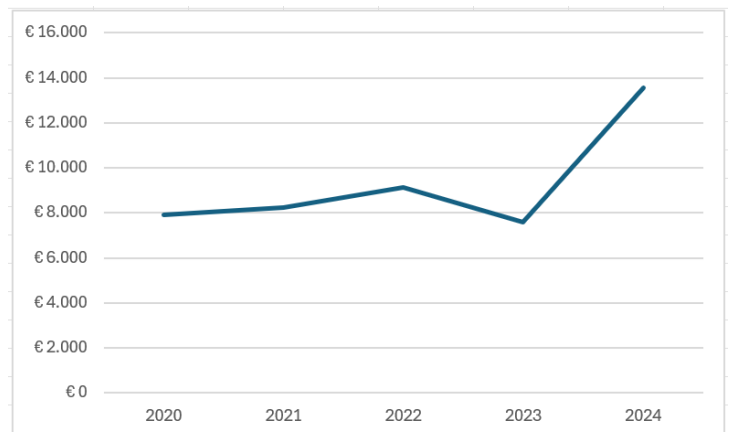
- > 1991: schilderwerken uitgevoerd.
- > 2022: reiniging van de dakbedekking en de dakgoten.
- > 2022: schade aan de draagstructuur in kaart brengen en verwijdering van planten uit het gevelmetselwerk.

Financiële gegevens:

Gewenste investeringen:

- > Elektrische bekabeling van de verlichting moet worden vervangen.
- > Herstelling en onderhoud van de dakbedekking en de goten en afvoeren.
- > Het houten interieur is aangetast door houtborende insecten.
- > Herstelling van het orgel.

Exploitatietoelagen:



Ruimtelijke omgeving

Sociale indicatoren:

Demografie

Hoeveel inwoners telt Gingelom? Verjongt de bevolking of vergrijst ze? En hoe divers is de bevolking?

Inzicht in de bevolkingstendensen is essentieel om het beleid uit te tekenen. Zo zal een groei van het aantal kinderen zich eerst laten voelen in de kinderopvang, later in het basisonderwijs en ten slotte in het secundair onderwijs. De vergrijzing van de bevolking op haar beurt creëert een grotere behoefte aan voorzieningen voor ouderen.



Onderstaande indicatoren beschrijven eerst het inwonersaantal en gaan daarna in op het aantal inwoners met een migratieachtergrond en op de leeftijdsstructuur van de bevolking. De geboorte- en sterftecijfers en de migratiedata tonen aan in welke mate de bevolking groeit of afneemt. Daarna wordt een beeld van de huishoudens gegeven. Tot slot schetsen prognoses de verwachte evolutie van het aantal inwoners en het aantal huishoudens.

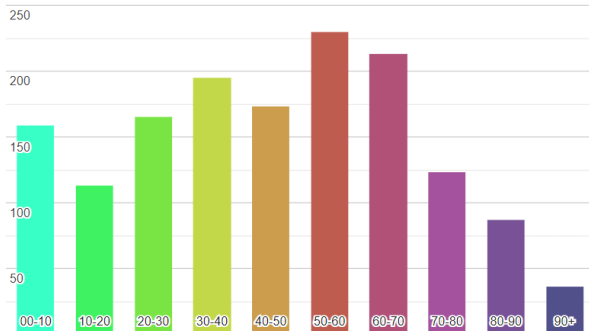
| Indicator | Gingelom | Vlaams Gewest |
|--|--------------------------|--------------------------|
| Bevolking | | |
| Inwonersaantal | 8.670 | 6.774.807 |
| Vreemdelingen | 4,8% | 10,5% |
| Personen van buitenlandse herkomst | 15,1% | 26,3% |
| Structuur van de bevolking | | |
| Inwoners naar leeftijd | | |
| - jonger dan 19 jaar | 21,6% | 21,6% |
| - 20 tot 59 jaar | 51,7% | 50,6% |
| - ouder dan 60 jaar | 26,8% | 27,9% |
| Groene druk: <i>aantal 0-19-jarigen / aantal 20-64-jarigen</i> | 36,6% | 37,6% |
| Grijze druk: <i>aantal 65-plussers / aantal 20-64-jarigen</i> | 33,2% | 36,8% |
| Demografische afhankelijkheidsratio: <i>(aantal 0-19-jarigen + aantal 65-plussers) / aantal 20-64-jarigen</i> | 69,8% | 74,4% |
| Ontwikkeling van de bevolking | | |
| Aangroei van de bevolking: <i>natuurlijk accres + migratiesaldo</i> | 2,2% | 1,1% |
| Natuurlijk accres: <i>aantal geboortes - aantal overlijdens</i> | -1,7 per 1.000 inwoners | -0,6 per 1.000 inwoners |
| Migratiesaldo: <i>aantal inwijkingen - aantal uitwijkingen</i> | 23,6 per 1.000 inwoners | 12,0 per 1.000 inwoners |
| Migratie-intensiteit: <i>aantal inwijkingen + aantal uitwijkingen</i> | 119,8 per 1.000 inwoners | 118,6 per 1.000 inwoners |
| Private huishoudens | | |
| Huishoudens | 3.581 | 2.926.471 |
| Huishoudens naar grootte | | |
| - 1 persoon | 26,6% | 33,1% |
| - 2 personen | 36,5% | 34,0% |
| - 3 personen | 15,9% | 13,6% |
| - 4 of meer personen | 21,0% | 19,3% |
| Prognoses | | |
| Prognose inwonersaantal (2040) | 8.659 | 7.100.891 |
| Prognose inwoners naar leeftijd (2040) | | |
| - jonger dan 19 jaar | 19,7% | 20,4% |
| - 20 tot 59 jaar | 48,5% | 48,4% |
| - ouder dan 60 jaar | 31,7% | 31,2% |
| Prognose huishoudens naar grootte (2040) | | |
| - 1 persoon | 33,5% | 35,6% |
| - 2 personen | 36,7% | 33,5% |
| - 3 personen | 12,4% | 12,7% |
| - 4 of meer personen | 17,4% | 18,2% |

Uit: [https://gsminfo.blob.core.windows.net/\\$web/Rapporten_outputs/JouwGemeentescan/GSM_Samenvatting_Gingelom.pdf](https://gsminfo.blob.core.windows.net/$web/Rapporten_outputs/JouwGemeentescan/GSM_Samenvatting_Gingelom.pdf)

Ruimtelijke omgeving

Sociale indicatoren:

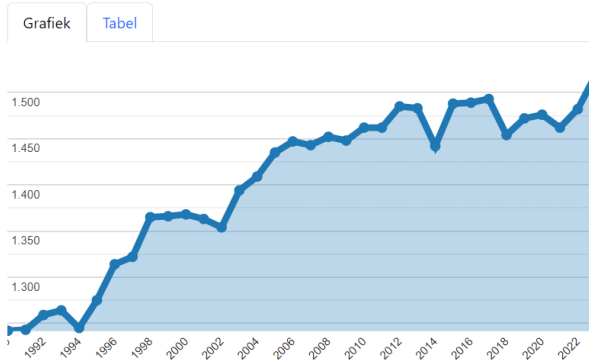
Inwoners naar leeftijd - deelgemeente Montenaken [↗](#)



Bevolking, leeftijdsgroepen: aantal en percentage inwoners op 1 januari 2023 per leeftijdscategorie in de deelgemeente Montenaken.

Aantal inwoners per jaar in de deelgemeente Montenaken [↗](#)

(grote toename van 22% naar 1.519 inwoners in 2023)



Uit: <https://allecijfers.be/gemeente/gingelom/>

Begraafplaats:

- > Moderne begraafplaats op 600 m van de kerk.

Mobiliteit:

> Parking:

- > Geen parking naast de kerk.
- > Parkeren in de Brugstraat mogelijk.

> Trein:

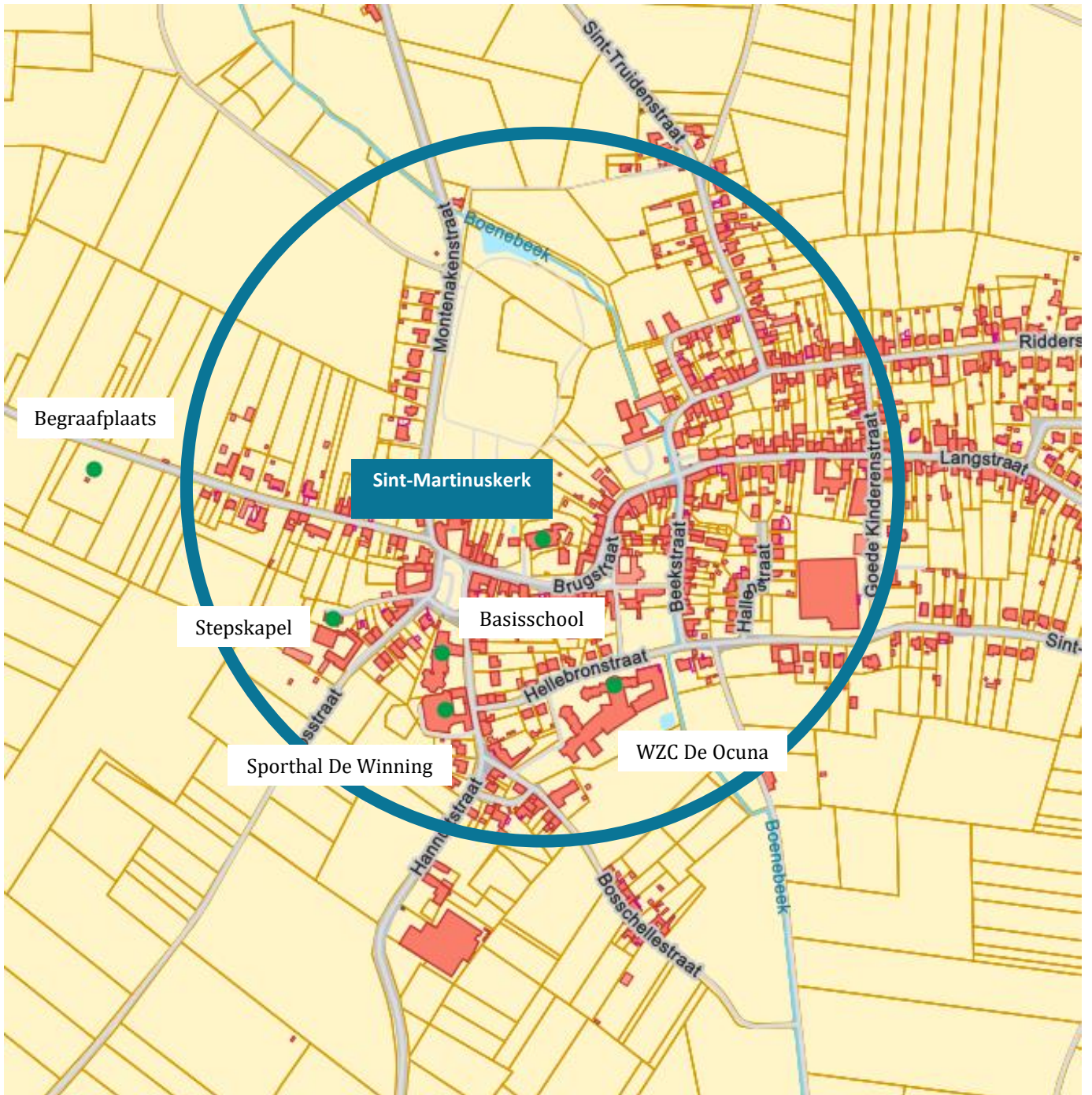
- > Geen station in de buurt – dichtstbijzijnde is Station Landen op 5,2 km.

> Bus (op wandelafstand):

- > Montenaken Markt (160 meter van de kerk)
 - > Lijn 22, 221, 929 (om het halfuur)
 - > Flexvervoer met Hoppin

Voorziening omgeving:

- > Stepskapel
- > Begraafplaats
- > Cultuurhuis Den Dries
- > Sporthal De Winning
- > Woonzorgcentrum Ocura
- > Basisschool De Kleurenboom



Cirkel in straal van 400 meter

Actueel gebruik

Huidig pastoraal gebruik:



Frequentie erediensten:

- > Eucharistie op zaterdag om 19u.



Aantal gelovigen aanwezig in de erediensten:

- > Gemiddeld 27 aanwezigen voor de misviering in de kerk.
- > Gemiddeld 29 aanwezigen voor de misviering in de Stepskapel.



Doopsels:

- > Nee



Communies en vormsels:

- > Ja



Huwelijken:

- > Ja



Uitvaarten:

- > Ja



Andere vieringen/ pastoraal gebruik:

- > Tussen mei en september vinden de vieringen in plaats in de Stepskapel.
- > Tijdens de meimaand vinden er in de Stepskapel iedere dag vieringen plaats.



Openingsuren:

- > De kerk is drie keer per maand open: Twee keer op vrijdagen en één keer op zaterdag om 19u.

Niet-pastoraal gebruik:

- > Zijgebouwen worden gebruikt door de plaatselijke FERM-afdeling.
- > Tussen mei en september kunnen verenigingen gebruik maken van de kerk.

Heilig Kruiskerk Vorsen

Identificatie

Geografische ligging:

- > **Adres:** Brouwerijstraat 6, 3890 Gingelom
- > **Provincie:** Limburg

Plaats in kerkelijke structuur:

- > **Bisdom:** Hasselt
- > **Dekenij:** Sint-Truiden
- > **Federatie:** Gingelom

Eigenaar: kerkfabriek

Beschermingsstatuut:

- > Aangeduid als vastgesteld bouwkundig erfgoed sinds 01-02-2018
- > Orgel aangeduid als beschermd monument sinds 09-02-2004



We tonen de originele afbeelding hier niet omwille van het copyright.

Wil je het volledige kerkenbeleidsplan met beeldmateriaal bekijken?
Vraag het dan op bij de gemeente.

We tonen de originele afbeelding hier niet omwille van het copyright.

Wil je het volledige kerkenbeleidsplan met beeldmateriaal bekijken?
Vraag het dan op bij de gemeente.

We tonen de originele afbeelding hier niet omwille van het copyright.

Wil je het volledige kerkenbeleidsplan met beeldmateriaal bekijken?
Vraag het dan op bij de gemeente.

Cultuurhistorische waarde

Gebouw:

- > **1124:** opkoop van het patronaatsrecht en het tiendrecht door het Sint-Janskapittel te Luik.
- > **1850:** afbraak van het oude kerkje en bouw van de huidige kerk.

Bron: <https://inventaris.onroenderfgoed.be/erfgoedobjecten/21743>.

Collectie:

- > Erfgoed Haspengouw werkt aan de actualisatie van de bestaande inventaris.
- > Noemenswaardige collectiestukken:
 - > Kruisweg van Lecrenier (getekend en gedateerd 1863).
 - > Beeld Verrezen Christus met Kruis, gepolychromeerde terracotta (19^{de} eeuw).
 - > Hoofdaltaar (1772).
 - > Zijaltaren (19^{de} eeuw).
 - > Gietijzeren dienstaltaar (19^{de} eeuw).
 - > Twee biechtstoelen, preekstoel, kerkbanken (19^{de} eeuw).
 - > Doopvont: voetstuk (16^{de} eeuw), kuip met vier saters (1700).
 - > Orgel met één klavier en tien registers vervaardigd en geplaatst door François-Bernard Loret (1864).

Tradities en devoties:

- > Er zijn geen speciale tradities of andere immateriële aspecten verbonden aan het kerkgebouw.
- > In het verleden ging er een processie uit in mei langs de boomkappelletjes.

- > **Typologie:** Zaalkerk
- > **Stijl:** Neoclassicistisch
- > **Architect:** Onbekend
- > **Datering:** 1850

We tonen de originele afbeelding hier niet omwille van het copyright.

Wil je het volledige kerkenbeleidsplan met beeldmateriaal bekijken? Vraag het dan op bij de gemeente.

We tonen de originele afbeelding hier niet omwille van het copyright.

Wil je het volledige kerkenbeleidsplan met beeldmateriaal bekijken? Vraag het dan op bij de gemeente.

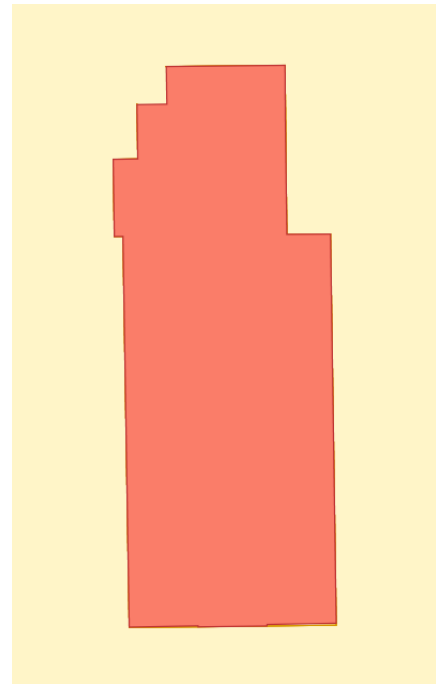
Gebouw & architecturale mogelijkheden

Opbouw:

- > **Type:** Zaalkerk
- > **Bijruimtes:** Sacristie en bergruimte.
- > **Opdeelbaarheid:** De kerk heeft een ingebouwde westertoren en een rechthoekig, vlak afgesloten koor. Compartimentering tussen het koor en het altaar is mogelijk.

Oppervlakte:

- > 365 m²
- > Aantal stoelen: vaste banken met plaats voor 120 personen.



Voorzieningen:

| | |
|--------------------------------------|---|
| Sanitair | Nee, geen wateraansluiting |
| Verwarming | Mazoutverwarming en een warmteblazer |
| Verlichting | Kroonluchters met gloeilampen |
| Regenwater | Nee |
| Zonnepanelen | Nee |
| Keukenvoorzieningen | Nee |
| Audio | Ja, geluidsinstallatie met microfoon |
| Beeldscherm | Nee |
| Rolstoeltoegankelijkheid | Nee, verschillende treden aan het portaal |
| Diefstal- en brandbeveiliging | Nee |
| Bliksembeveiliging | Ja |
| Gsm-operatoren | Nee |

Gebouw & architecturale mogelijkheden

Toestand:

Cf. rapport Monumentenwacht:

- > De Heilig Kruiskerk is niet aangesloten bij Monumentenwacht.
- > Monumentenwacht vzw is een organisatie die controles uitvoert van de bewaringstoestand van het erfgoed en ondersteuning aanbiedt bij het onderhoud van gebouwen en interieurs. Door het periodiek inspecteren van het kerkgebouw en het regelmatig onderhouden, kunnen dure en laattijdige ingrepen uitgesteld en zelf vermeden worden. Daarom is het aangeraden lid te worden van deze organisatie.
- > De toestand van de kerk is goed. Door het redelijk onderhoud van het gebouw is er momenteel geen risico op gevolgschade.

Uitgevoerde restauratiewerken:

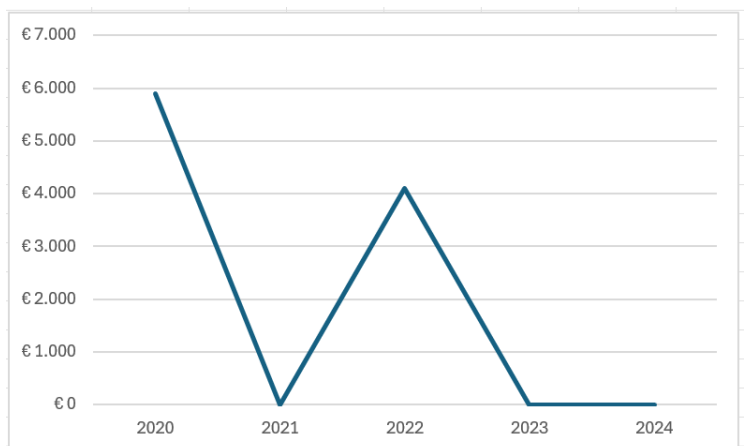
- > **2021:** algemene restauratiewerken.
- > **Juli 2023:** Herstelling van de dakbedekking, de dakgoten en de leien + Nieuwe schouw voor de verwarming + Nieuw plat dak boven de verwarmingsplaats met de chauffageketel.
- > **Nov 2023:** Restauratie van twee gaten in het plafond binnen in de kerk na stormschade van 1 november 2023.

Financiële gegevens:

Gewenste investeringen:

- > Aanpassingen nodig aan het pleisterwerk en het interieur.
- > Restauratie van het orgel.

Exploitatietoelagen:



Ruimtelijke omgeving

Sociale indicatoren:

Demografie

Hoeveel inwoners telt Gingelom? Verjongt de bevolking of vergrijst ze? En hoe divers is de bevolking?

Inzicht in de bevolkingstendensen is essentieel om het beleid uit te tekenen. Zo zal een groei van het aantal kinderen zich eerst laten voelen in de kinderopvang, later in het basisonderwijs en ten slotte in het secundair onderwijs. De vergrijzing van de bevolking op haar beurt creëert een grotere behoefte aan voorzieningen voor ouderen.



Onderstaande indicatoren beschrijven eerst het inwonersaantal en gaan daarna in op het aantal inwoners met een migratieachtergrond en op de leeftijdsstructuur van de bevolking. De geboorte- en sterftecijfers en de migratiedata tonen aan in welke mate de bevolking groeit of afneemt. Daarna wordt een beeld van de huishoudens gegeven. Tot slot schetsen prognoses de verwachte evolutie van het aantal inwoners en het aantal huishoudens.

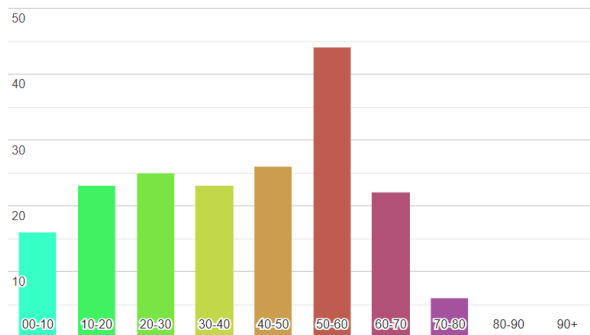
| Indicator | Gingelom | Vlaams Gewest |
|--|--------------------------|--------------------------|
| Bevolking | | |
| Inwonersaantal | 8.670 | 6.774.807 |
| Vreemdelingen | 4,8% | 10,5% |
| Personen van buitenlandse herkomst | 15,1% | 26,3% |
| Structuur van de bevolking | | |
| Inwoners naar leeftijd | | |
| - jonger dan 19 jaar | 21,6% | 21,6% |
| - 20 tot 59 jaar | 51,7% | 50,6% |
| - ouder dan 60 jaar | 26,8% | 27,9% |
| Groene druk: <i>aantal 0-19-jarigen / aantal 20-64-jarigen</i> | 36,6% | 37,6% |
| Grijze druk: <i>aantal 65-plussers / aantal 20-64-jarigen</i> | 33,2% | 36,8% |
| Demografische afhankelijkheidsratio: <i>(aantal 0-19-jarigen + aantal 65-plussers) / aantal 20-64-jarigen</i> | 69,8% | 74,4% |
| Ontwikkeling van de bevolking | | |
| Aangroei van de bevolking: <i>natuurlijk accres + migratiesaldo</i> | 2,2% | 1,1% |
| Natuurlijk accres: <i>aantal geboortes - aantal overlijdens</i> | -1,7 per 1.000 inwoners | -0,6 per 1.000 inwoners |
| Migratiesaldo: <i>aantal inwijkingen - aantal uitwijkingen</i> | 23,6 per 1.000 inwoners | 12,0 per 1.000 inwoners |
| Migratie-intensiteit: <i>aantal inwijkingen + aantal uitwijkingen</i> | 119,8 per 1.000 inwoners | 118,6 per 1.000 inwoners |
| Private huishoudens | | |
| Huishoudens | 3.581 | 2.926.471 |
| Huishoudens naar grootte | | |
| - 1 persoon | 26,6% | 33,1% |
| - 2 personen | 36,5% | 34,0% |
| - 3 personen | 15,9% | 13,6% |
| - 4 of meer personen | 21,0% | 19,3% |
| Prognoses | | |
| Prognose inwonersaantal (2040) | 8.659 | 7.100.891 |
| Prognose inwoners naar leeftijd (2040) | | |
| - jonger dan 19 jaar | 19,7% | 20,4% |
| - 20 tot 59 jaar | 48,5% | 48,4% |
| - ouder dan 60 jaar | 31,7% | 31,2% |
| Prognose huishoudens naar grootte (2040) | | |
| - 1 persoon | 33,5% | 35,6% |
| - 2 personen | 36,7% | 33,5% |
| - 3 personen | 12,4% | 12,7% |
| - 4 of meer personen | 17,4% | 18,2% |

Uit: [https://gsminfo.blob.core.windows.net/\\$web/Rapporten_outputs/JouwGemeentescan/GSM_Samenvatting_Gingelom.pdf](https://gsminfo.blob.core.windows.net/$web/Rapporten_outputs/JouwGemeentescan/GSM_Samenvatting_Gingelom.pdf)

Ruimtelijke omgeving

Sociale indicatoren:

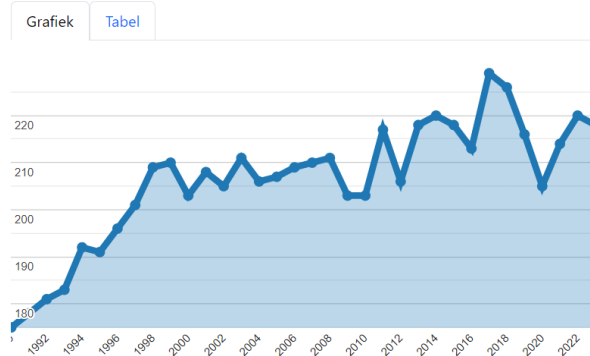
Inwoners naar leeftijd - deelgemeente Vorsen [↗](#)



Bevolking, leeftijdsgroepen: aantal en percentage inwoners op 1 januari 2023 per leeftijdscategorie in de deelgemeente Vorsen.

Aantal inwoners per jaar in de deelgemeente Vorsen [↗](#)

(stijging van 25% naar 218 inwoners in 2023)



Uit: <https://allecijfers.be/gemeente/gingelom/>

Begraafplaats:

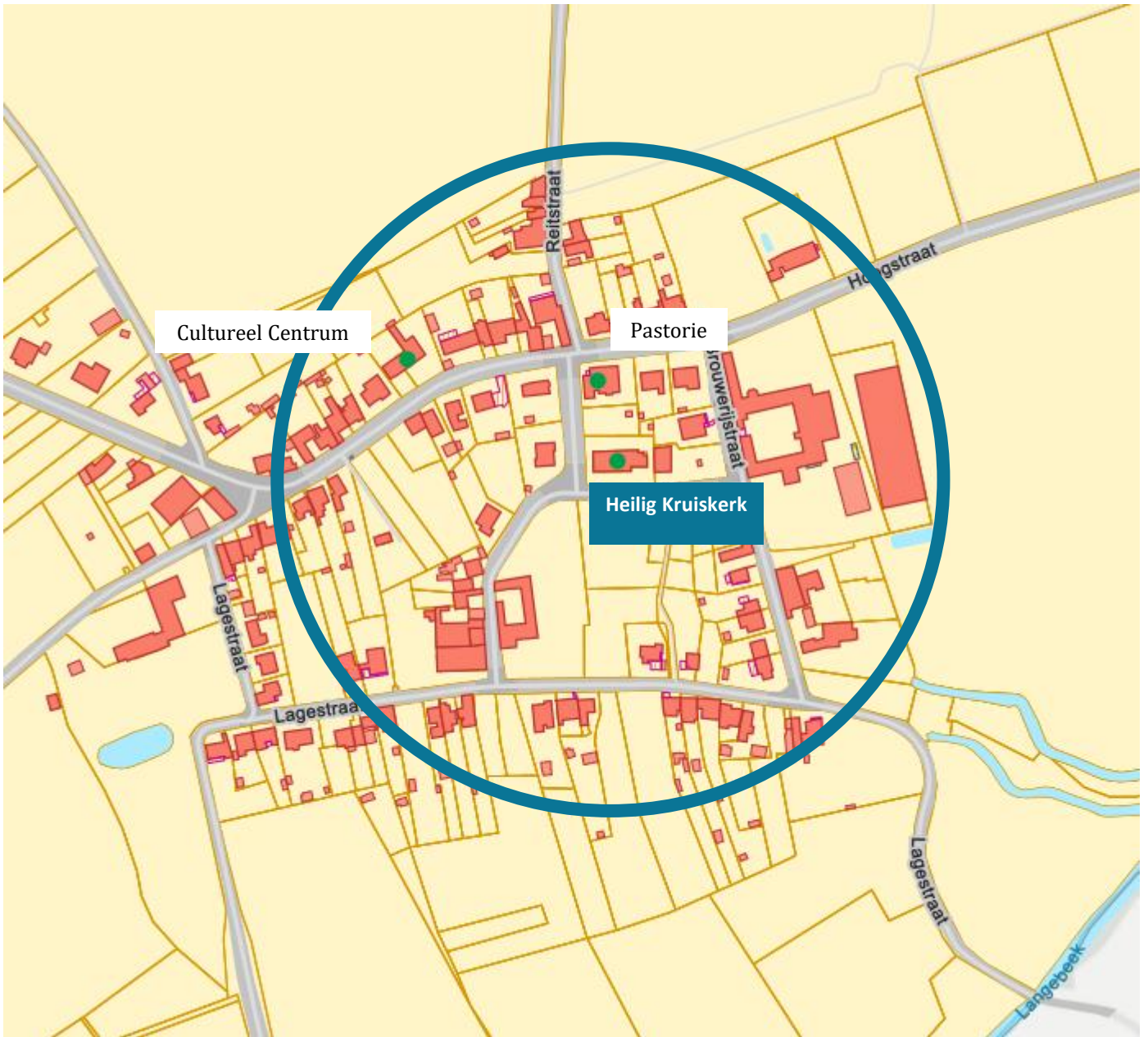
- > Ommuurde begraafplaats rondom de kerk.

Mobiliteit:

- > **Parking:**
 - > Straatparkeren mogelijk.
- > **Trein:**
 - > Geen station in de buurt – dichtstbijzijnde is Station Borgworm op 7,6 km.
- > **Bus (op wandelafstand):**
 - > Vorsen Brouwerijstraat (130 m van de kerk)
 - > Lijn 282 (zes maal per dag)
 - > Flexvervoer met Hoppin

Voorziening omgeving:

- > Cultureel Centrum
- > Hotel De Pastorie van Vorsen



Cirkel in straal van 200 meter

Actueel gebruik

Huidig pastoraal gebruik:



Frequentie erediensten:

- > Eucharistie op de derde zaterdag van de maand om 19u



Aantal gelovigen aanwezig in de erediensten:

- > 20 à 30 aanwezigen



Doopsels:

- > Ja



Communies en vormsels:

- > Nee



Huwelijken:

- > Ja



Uitvaarten:

- > Ja



Andere vieringen/ pastoraal gebruik:

- > Niet van toepassing



Openingsuren:

- > Kerk gesloten buiten de vieringen

Niet-pastoraal gebruik:

- > Niet van toepassing.

Maria-Magdalena Kortijs

Identificatie

Geografische ligging:

- > **Adres:** Abdijstraat 7, 3890 Gingelom
- > **Provincie:** Limburg

Plaats in kerkelijke structuur:

- > **Bisdom:** Hasselt
- > **Dekenij:** Sint-Truiden
- > **Federatie:** Gingelom

Eigenaar: gemeente

Beschermingsstatuut:

- > aangeduid als vastgesteld bouwkundig erfgoed sinds 01-02-2018
- > Orgel aangeduid als beschermd monument sinds 09-02-2004



We tonen de originele afbeelding hier niet omwille van het copyright.

Wil je het volledige kerkenbeleidsplan met beeldmateriaal bekijken? Vraag het dan op bij de gemeente.

We tonen de originele afbeelding hier niet omwille van het copyright.

Wil je het volledige kerkenbeleidsplan met beeldmateriaal bekijken? Vraag het dan op bij de gemeente.

We tonen de originele afbeelding hier niet omwille van het copyright.

Wil je het volledige kerkenbeleidsplan met beeldmateriaal bekijken? Vraag het dan op bij de gemeente.

Cultuurhistorische waarde

Gebouw:

- > **1892-1893:** bouw van de kerk.
- > **1893:** bouw van de hoofd- en zijaltaren.
- > **Midden 19^{de} eeuw:** vervaardiging van de kruiswegstaties.

Bron: <https://inventaris.onroenderfgoed.be/erfgoedobjecten/21733>.

Collectie:

- > Er is een digitale erfgoedinventaris opgesteld door EC Haspengouw in 2021. De meeste stukken werden reeds ondergebracht in andere kerkgebouwen.
- > Noemenswaardige collectiestukken:
 - > Doopvont (15^{de} eeuw).
 - > Schilderij van H. Maria Magdalena (17^{de} eeuw).
 - > Hoofdaltaar, de communiebank, wierrookscheepje, glasramen en schapen voor de kerststal geschonken door onder meer de families Snyers en Lowet (midden 19^{de} eeuw).
 - > Zilveren ciborie (1660).
 - > Hollandse kelk (1814-1830).
 - > Ciborie in verguld Duits zilver (1856).
 - > Orgel met één klavier en elf registers ontworpen door Arnold Clerinx (1862).

Tradities en devoties:

- > Er zijn geen speciale tradities of andere immateriële aspecten verbonden aan het kerkgebouw.
- > Geen tradities uit het verleden.

- > **Typologie:** Zuilkerk
- > **Stijl:** Neogotiek
- > **Architect:** Serrure Edmund jr.
- > **Datering:** 1892-1893

We tonen de originele afbeelding hier niet omwille van het copyright.

Wil je het volledige kerkenbeleidsplan met beeldmateriaal bekijken?
Vraag het dan op bij de gemeente.

We tonen de originele afbeelding hier niet omwille van het copyright.

Wil je het volledige kerkenbeleidsplan met beeldmateriaal bekijken?
Vraag het dan op bij de gemeente.


Gebouw & architecturale mogelijkheden

Opbouw:

- > **Type:** Zuilkerk
- > **Bijruimtes:** koor geflankeerd door twee sacristieën, bergruimte.
- > **Opdeelbaarheid:** compartimentering mogelijk langs de zuilen en tussen het schip en de sacristieën.

Oppervlakte:

- > 400,95 m²
- > Aantal stoelen: geen.



Voorzieningen:

| | |
|-------------------------------|------------------------------------|
| Sanitair | Nee |
| Verwarming | Sterk verouderde mazoutinstallatie |
| Verlichting | Ja, verlichting met TL-lampen |
| Regenwater | Nee |
| Zonnepanelen | Nee |
| Keukenvoorzieningen | Nee |
| Audio | Nee |
| Beeldscherm | Nee |
| Rolstoeltoegankelijkheid | Ja |
| Diefstal- en brandbeveiliging | Nee |
| Bliksembeveiliging | Ja |
| Gsm-operatoren | Nee |

Gebouw & architecturale mogelijkheden

Toestand:

Cf. rapport Monumentenwacht:

- > De Maria-Magdalenakerk is niet aangesloten bij Monumentenwacht.
- > De kerk werd grotendeels gestript. De bouwfysische toestand van de kerk is redelijk en matig onderhouden. Het risico op gevolgschade is groot.
- > Monumentenwacht vzw is een organisatie die controles uitvoert van de bewaringstoestand van het erfgoed en ondersteuning aanbiedt bij het onderhoud van gebouwen en interieurs. Door het periodiek inspecteren van het kerkgebouw en het regelmatig onderhouden, kunnen dure en laattijdige ingrepen uitgesteld en zelf vermeden worden. Daarom is het aangeraden lid te worden van deze organisatie.

Uitgevoerde restauratiewerken:

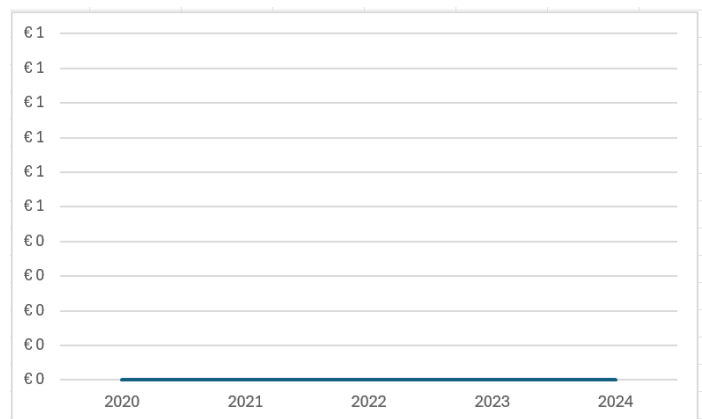
- > **1993:** Restauratie van de kerk.
- > **2005:** Laatste volledige restauratie (metselwerk en houtwerk).
- > **2021-2023:** Verwijdering van de inboedel van de kerk.

Financiële gegevens:

Gewenste investeringen:

- > Het schilderwerk is her en der beschadigd.
- > Het orgel is beschermd. Voorstel om orgel naar koor te verplaatsen met wand.

Exploitatietoelagen (2020-2024): € 0



Ruimtelijke omgeving

Sociale indicatoren:

Demografie

Hoeveel inwoners telt Gingelom? Verjongt de bevolking of vergrijst ze? En hoe divers is de bevolking?

Inzicht in de bevolkingstendensen is essentieel om het beleid uit te tekenen. Zo zal een groei van het aantal kinderen zich eerst laten voelen in de kinderopvang, later in het basisonderwijs en ten slotte in het secundair onderwijs. De vergrijzing van de bevolking op haar beurt creëert een grotere behoefte aan voorzieningen voor ouderen.



Onderstaande indicatoren beschrijven eerst het inwonersaantal en gaan daarna in op het aantal inwoners met een migratieachtergrond en op de leeftijdsstructuur van de bevolking. De geboorte- en sterftecijfers en de migratiedata tonen aan in welke mate de bevolking groeit of afneemt. Daarna wordt een beeld van de huishoudens gegeven. Tot slot schetsen prognoses de verwachte evolutie van het aantal inwoners en het aantal huishoudens.

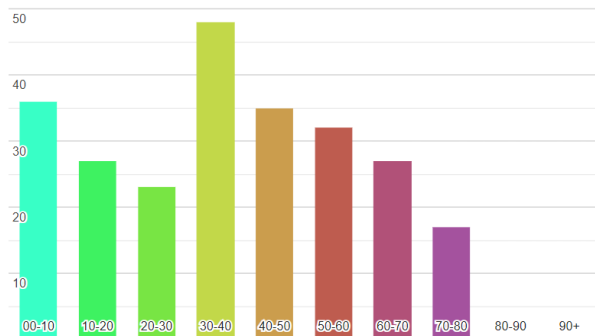
| Indicator | Gingelom | Vlaams Gewest |
|--|--------------------------|--------------------------|
| Bevolking | | |
| Inwonersaantal | 8.670 | 6.774.807 |
| Vreemdelingen | 4,8% | 10,5% |
| Personen van buitenlandse herkomst | 15,1% | 26,3% |
| Structuur van de bevolking | | |
| Inwoners naar leeftijd | | |
| - jonger dan 19 jaar | 21,6% | 21,6% |
| - 20 tot 59 jaar | 51,7% | 50,6% |
| - ouder dan 60 jaar | 26,8% | 27,9% |
| Groene druk: <i>aantal 0-19-jarigen / aantal 20-64-jarigen</i> | 36,6% | 37,6% |
| Grijze druk: <i>aantal 65-plussers / aantal 20-64-jarigen</i> | 33,2% | 36,8% |
| Demografische afhankelijkheidsratio: <i>(aantal 0-19-jarigen + aantal 65-plussers) / aantal 20-64-jarigen</i> | 69,8% | 74,4% |
| Ontwikkeling van de bevolking | | |
| Aangroei van de bevolking: <i>natuurlijk accres + migratiesaldo</i> | 2,2% | 1,1% |
| Natuurlijk accres: <i>aantal geboortes - aantal overlijdens</i> | -1,7 per 1.000 inwoners | -0,6 per 1.000 inwoners |
| Migratiesaldo: <i>aantal inwijkingen - aantal uitwijkingen</i> | 23,6 per 1.000 inwoners | 12,0 per 1.000 inwoners |
| Migratie-intensiteit: <i>aantal inwijkingen + aantal uitwijkingen</i> | 119,8 per 1.000 inwoners | 118,6 per 1.000 inwoners |
| Private huishoudens | | |
| Huishoudens | 3.581 | 2.926.471 |
| Huishoudens naar grootte | | |
| - 1 persoon | 26,6% | 33,1% |
| - 2 personen | 36,5% | 34,0% |
| - 3 personen | 15,9% | 13,6% |
| - 4 of meer personen | 21,0% | 19,3% |
| Prognoses | | |
| Prognose inwonersaantal (2040) | 8.659 | 7.100.891 |
| Prognose inwoners naar leeftijd (2040) | | |
| - jonger dan 19 jaar | 19,7% | 20,4% |
| - 20 tot 59 jaar | 48,5% | 48,4% |
| - ouder dan 60 jaar | 31,7% | 31,2% |
| Prognose huishoudens naar grootte (2040) | | |
| - 1 persoon | 33,5% | 35,6% |
| - 2 personen | 36,7% | 33,5% |
| - 3 personen | 12,4% | 12,7% |
| - 4 of meer personen | 17,4% | 18,2% |

Uit: [https://gsminfo.blob.core.windows.net/\\$web/Rapporten_outputs/JouwGemeentescan/GSM_Samenvatting_Gingelom.pdf](https://gsminfo.blob.core.windows.net/$web/Rapporten_outputs/JouwGemeentescan/GSM_Samenvatting_Gingelom.pdf)

Ruimtelijke omgeving

Sociale indicatoren:

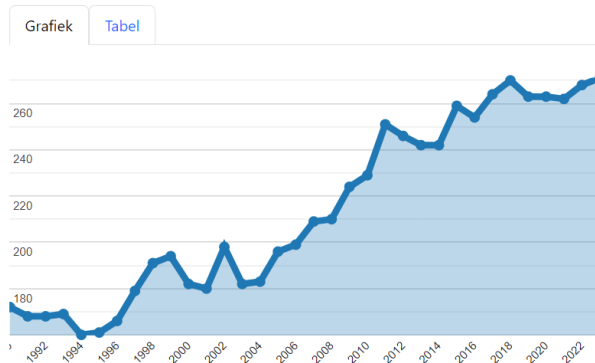
Inwoners naar leeftijd - deelgemeente Kortijs [↗](#)



Bevolking, leeftijdsgroepen: aantal en percentage inwoners op 1 januari 2023 per leeftijdscategorie in de deelgemeente Kortijs.

Aantal inwoners per jaar in de deelgemeente Kortijs [↗](#)

(groei van 58% naar 271 inwoners in 2023)



Uit: <https://allecijfers.be/gemeente/gingelom/>

Begraafplaats:

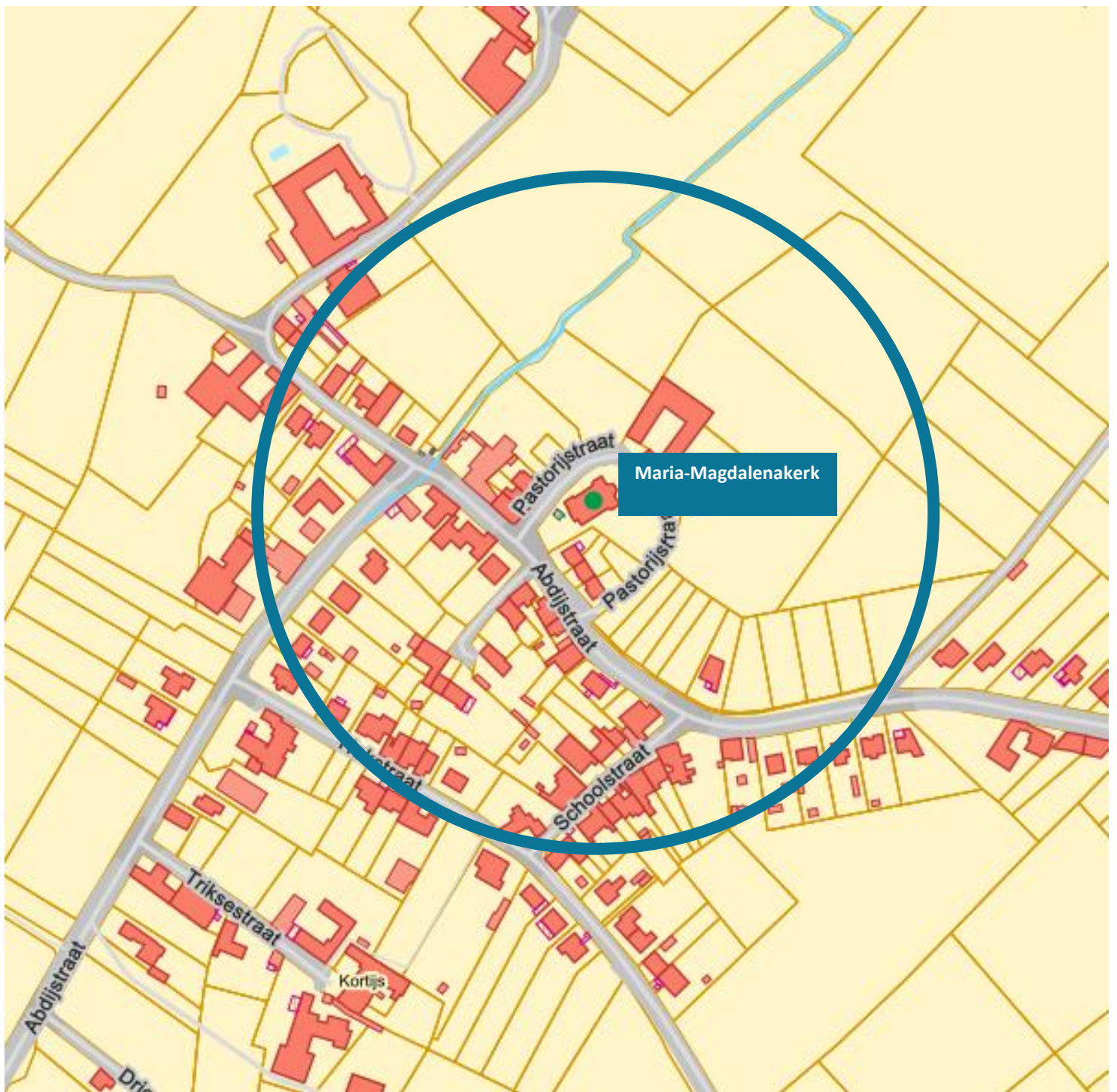
- > Ommuurde actieve begraafplaats rondom de kerk.

Mobiliteit:

- > **Parking:**
 - > Parkeermogelijkheid naast de kerk.
- > **Trein:**
 - > Geen station in de buurt – dichtstbijzijnde is Station Landen op 8,2 km.
- > **Bus (op 2 minuten stappen):**
 - > Vorsen Brouwerijstraat (130 m van de kerk)
 - > Lijn 282 (zes maal per dag)
 - > Flexvervoer met Hoppin

Voorziening omgeving:

- > Cultureel Centrum
- > Hotel De Pastorie van Vorsen



Cirkel in straal van 200 meter

Actueel gebruik

Huidig pastoraal gebruik:



Frequentie erediensten:

- > Nee, de kerk is niet meer in gebruik sinds 2018.



Aantal gelovigen aanwezig in de erediensten:

- > N.v.t.



Doopsels:

- > Nee



Communies en vormsels:

- > Nee



Huwelijken:

- > Nee



Uitvaarten:

- > Nee



Andere vieringen/ pastoraal gebruik:

- > Geen speciale vieringen of pastoraal gebruik



Openingsuren:

- > Kerk gesloten

Niet-pastoraal gebruik:

- > Wandelclub kwam er samen, maar reeds enkele jaren geen actieve werking meer.
- > De gemeente zal in de toekomst overgaan tot verkoop van het gebouw.

Sint-Sebastiaanskerk Niel-bij-Sint-Truiden

Identificatie

Geografische ligging:

- > **Adres:** Naamsestraat 33, 3890 Gingelom
- > **Provincie:** Limburg

Plaats in kerkelijke structuur:

- > **Bisdom:** Hasselt
- > **Dekenij:** Sint-Truiden
- > **Federatie:** Gingelom

Eigenaar: gemeente

Beschermingsstatuut:

- > aangeduid als vastgesteld bouwkundig erfgoed sinds 01-02-2018



We tonen de originele afbeelding hier niet omwille van het copyright.

Wil je het volledige kerkenbeleidsplan met beeldmateriaal bekijken? Vraag het dan op bij de gemeente.

We tonen de originele afbeelding hier niet omwille van het copyright.

Wil je het volledige kerkenbeleidsplan met beeldmateriaal bekijken? Vraag het dan op bij de gemeente.

We tonen de originele afbeelding hier niet omwille van het copyright.

Wil je het volledige kerkenbeleidsplan met beeldmateriaal bekijken? Vraag het dan op bij de gemeente.

Cultuurhistorische waarde

Gebouw:

- > **1839:** bouw van de kerk in neoclassicistische stijl.
- > **1888:** aanbouw van een transept, de halfronde apsis en de sacristie naar ontwerp van architect E. Serrure

Bron: <https://inventaris.onroerenderfgoed.be/erfgoedobjecten/21644>.

Collectie:

- > De kerkfabriek heeft een inventaris opgemaakt met foto's van Erfgoed Haspengouw. De inventaris werd in 2023 geactualiseerd door Erfgoed Haspengouw op punt gezet.
- > Noemenswaardige collectiestukken:
 - > Onze-Lieve-Vrouwebeeld met Kind, gepolychromeerd hout (16^{de} eeuw).
 - > Hoofdaltaar (circa 1839).
 - > Twee zijaltaren (midden 19^{de} eeuw).
 - > Biechtstoel (circa 1840).
 - > Kruisweg (midden 19^{de} eeuw).
 - > Koorzitmeubel (circa 1850).
 - > Grafsteen met blazen van 1521.

Tradities en devoties:

- > Sint-Sebastiaansviering op zondag rond de feestdag op 20 januari.
- > Geen tradities uit het verleden die nu niet meer plaats vinden.

- > **Typologie:** Kruiskerk
- > **Stijl:** Neoclassicistisch
- > **Architect:** Edmund Serrure
- > **Datering:** 1839

We tonen de originele afbeelding hier niet omwille van het copyright.

Wil je het volledige kerkenbeleidsplan met beeldmateriaal bekijken?
Vraag het dan op bij de gemeente.

We tonen de originele afbeelding hier niet omwille van het copyright.

Wil je het volledige kerkenbeleidsplan met beeldmateriaal bekijken?
Vraag het dan op bij de gemeente.

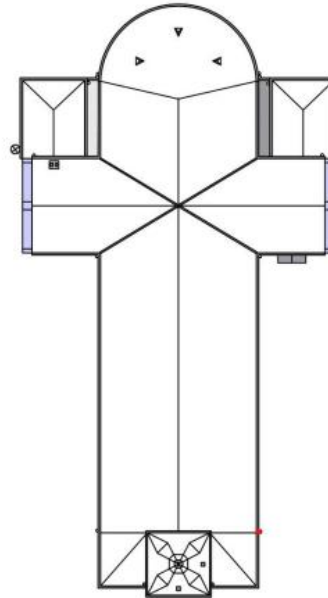
Gebouw & architecturale mogelijkheden

Opbouw:

- > **Type:** Kruiskerk
- > **Bijruimtes:** Bergruimte en sacristie.
- > **Opdeelbaarheid:** De plattegrond beschrijft een éénbeukig schip van vier traveeën met ingebouwde westtoren. Compartimentering van het schip is niet evident omwille van de beperkte beschikbare ruimte.

Oppervlakte:

- > 460 m²
- > Aantal stoelen: 100



Voorzieningen:

| | |
|--------------------------------------|--|
| Sanitair | 1 toilet achteraan in de kerk |
| Verwarming | Warme luchtinstallatie op mazout, geïnstalleerd 2008 |
| Verlichting | Ledverlichting |
| Regenwater | Nee |
| Zonnepanelen | Nee |
| Keukenvoorzieningen | Nee, enkel een wastafel |
| Audio | Ja, geluidsinstallatie met een microfoon en luidsprekers |
| Beeldscherm | Nee |
| Rolstoeltoegankelijkheid | Nee |
| Diefstal- en brandbeveiliging | Ja |
| Bliksembeveiliging | Ja, maar de installatie is aan vervanging toe |
| Gsm-operatoren | Nee |

Gebouw & architecturale mogelijkheden

Toestand:

Cf. rapport Monumentenwacht:

- > De Sint-Sebastiaanskerk is aangesloten bij Monumentenwacht.
- > Het meest recente rapport dateert van 2019.
- > De kerk verkeert in redelijke staat. Het onderhoud van de daken wordt zo goed als mogelijk uitgevoerd. De daken zouden echter gerenoveerd mogen worden. De goten en afvoeren zijn op.
- > De asbesthoudende leien moeten op termijn worden vervangen. De toegankelijkheid van zolders en daken moet worden verbeterd. Op die manier zijn controles en onderhoud op een eenvoudige manier uit te voeren.
- > Het voegwerk is lokaal verweerd en moet worden hersteld teneinde vocht niet in het muurwerk kan binnendringen en schade aanrichten aan het interieur.
- > Verschillende houten elementen vertonen sporen van houtborende insecten. De bestrijding vereist een totaalaanpak.

Uitgevoerde restauratiewerken:

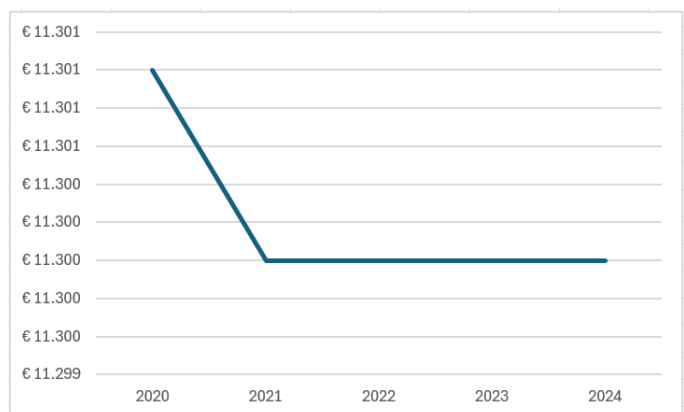
- > **2019:** Renovatie en onderhoudswerken aan het plafond.
- > **2020:** Schilderwerken en behandeling van hout aangetast door houtworm.
- > **2022:** Plaatsing modern sanitair.

Financiële gegevens:

Gewenste investeringen:

- > Renovatie van de daken.
- > De goten, afvoeren en de asbesthoudende leien zijn aan vervanging toe.
- > Het voegwerk is lokaal verweerd en moet worden hersteld om schade aan het interieur te voorkomen.
- > Het mechanisme van één van de klokken moet worden hersteld.

Exploitatietoelagen:



Ruimtelijke omgeving

Sociale indicatoren:

Demografie

Hoeveel inwoners telt Gingelom? Verjongt de bevolking of vergrijst ze? En hoe divers is de bevolking?

Inzicht in de bevolkingstendensen is essentieel om het beleid uit te tekenen. Zo zal een groei van het aantal kinderen zich eerst laten voelen in de kinderopvang, later in het basisonderwijs en ten slotte in het secundair onderwijs. De vergrijzing van de bevolking op haar beurt creëert een grotere behoefte aan voorzieningen voor ouderen.



Onderstaande indicatoren beschrijven eerst het inwonersaantal en gaan daarna in op het aantal inwoners met een migratieachtergrond en op de leeftijdsstructuur van de bevolking. De geboorte- en sterftecijfers en de migratiedata tonen aan in welke mate de bevolking groeit of afneemt. Daarna wordt een beeld van de huishoudens gegeven. Tot slot schetsen prognoses de verwachte evolutie van het aantal inwoners en het aantal huishoudens.

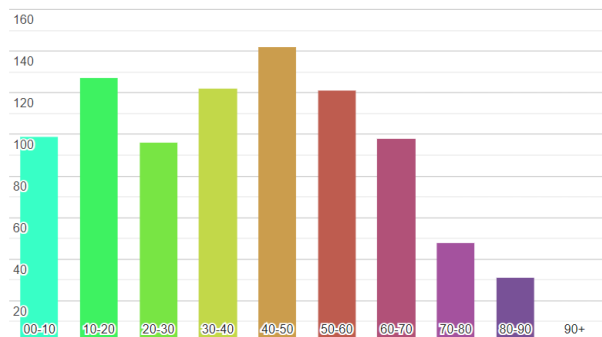
| Indicator | Gingelom | Vlaams Gewest |
|--|--------------------------|--------------------------|
| Bevolking | | |
| Inwonersaantal | 8.670 | 6.774.807 |
| Vreemdelingen | 4,8% | 10,5% |
| Personen van buitenlandse herkomst | 15,1% | 26,3% |
| Structuur van de bevolking | | |
| Inwoners naar leeftijd | | |
| - jonger dan 19 jaar | 21,6% | 21,6% |
| - 20 tot 59 jaar | 51,7% | 50,6% |
| - ouder dan 60 jaar | 26,8% | 27,9% |
| Groene druk: <i>aantal 0-19-jarigen / aantal 20-64-jarigen</i> | 36,6% | 37,6% |
| Grijze druk: <i>aantal 65-plussers / aantal 20-64-jarigen</i> | 33,2% | 36,8% |
| Demografische afhankelijkheidsratio: <i>(aantal 0-19-jarigen + aantal 65-plussers) / aantal 20-64-jarigen</i> | 69,8% | 74,4% |
| Ontwikkeling van de bevolking | | |
| Aangroei van de bevolking: <i>natuurlijk accres + migratiesaldo</i> | 2,2% | 1,1% |
| Natuurlijk accres: <i>aantal geboortes - aantal overlijdens</i> | -1,7 per 1.000 inwoners | -0,6 per 1.000 inwoners |
| Migratiesaldo: <i>aantal inwijkingen - aantal uitwijkingen</i> | 23,6 per 1.000 inwoners | 12,0 per 1.000 inwoners |
| Migratie-intensiteit: <i>aantal inwijkingen + aantal uitwijkingen</i> | 119,8 per 1.000 inwoners | 118,6 per 1.000 inwoners |
| Private huishoudens | | |
| Huishoudens | 3.581 | 2.926.471 |
| Huishoudens naar grootte | | |
| - 1 persoon | 26,6% | 33,1% |
| - 2 personen | 36,5% | 34,0% |
| - 3 personen | 15,9% | 13,6% |
| - 4 of meer personen | 21,0% | 19,3% |
| Prognoses | | |
| Prognose inwonersaantal (2040) | 8.659 | 7.100.891 |
| Prognose inwoners naar leeftijd (2040) | | |
| - jonger dan 19 jaar | 19,7% | 20,4% |
| - 20 tot 59 jaar | 48,5% | 48,4% |
| - ouder dan 60 jaar | 31,7% | 31,2% |
| Prognose huishoudens naar grootte (2040) | | |
| - 1 persoon | 33,5% | 35,6% |
| - 2 personen | 36,7% | 33,5% |
| - 3 personen | 12,4% | 12,7% |
| - 4 of meer personen | 17,4% | 18,2% |

Uit: [https://gsminfo.blob.core.windows.net/\\$web/Rapporten_outputs/JouwGemeentescan/GSM_Samenvatting_Gingelom.pdf](https://gsminfo.blob.core.windows.net/$web/Rapporten_outputs/JouwGemeentescan/GSM_Samenvatting_Gingelom.pdf)

Ruimtelijke omgeving

Sociale indicatoren:

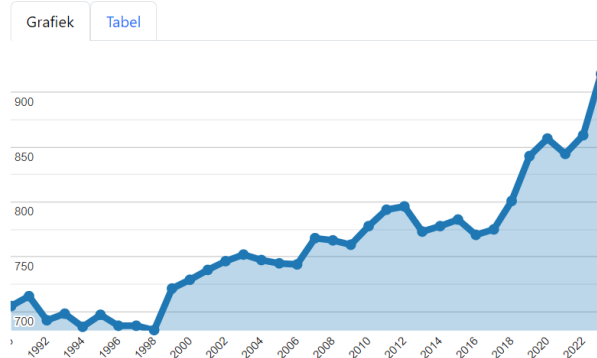
Inwoners naar leeftijd - deelgemeente Niel-Bij-Sint-Truiden [↗](#)



Bevolking, leeftijdsgroepen: aantal en percentage inwoners op 1 januari 2023 per leeftijdscategorie in de deelgemeente Niel-Bij-Sint-Truiden.

Aantal inwoners per jaar in de deelgemeente Niel-Bij-Sint-Truiden [↗](#)

(zeer grote groei van 30% naar 917 inwoners in 2023)



Uit: <https://allecijfers.be/gemeente/gingelom/>

Begraafplaats:

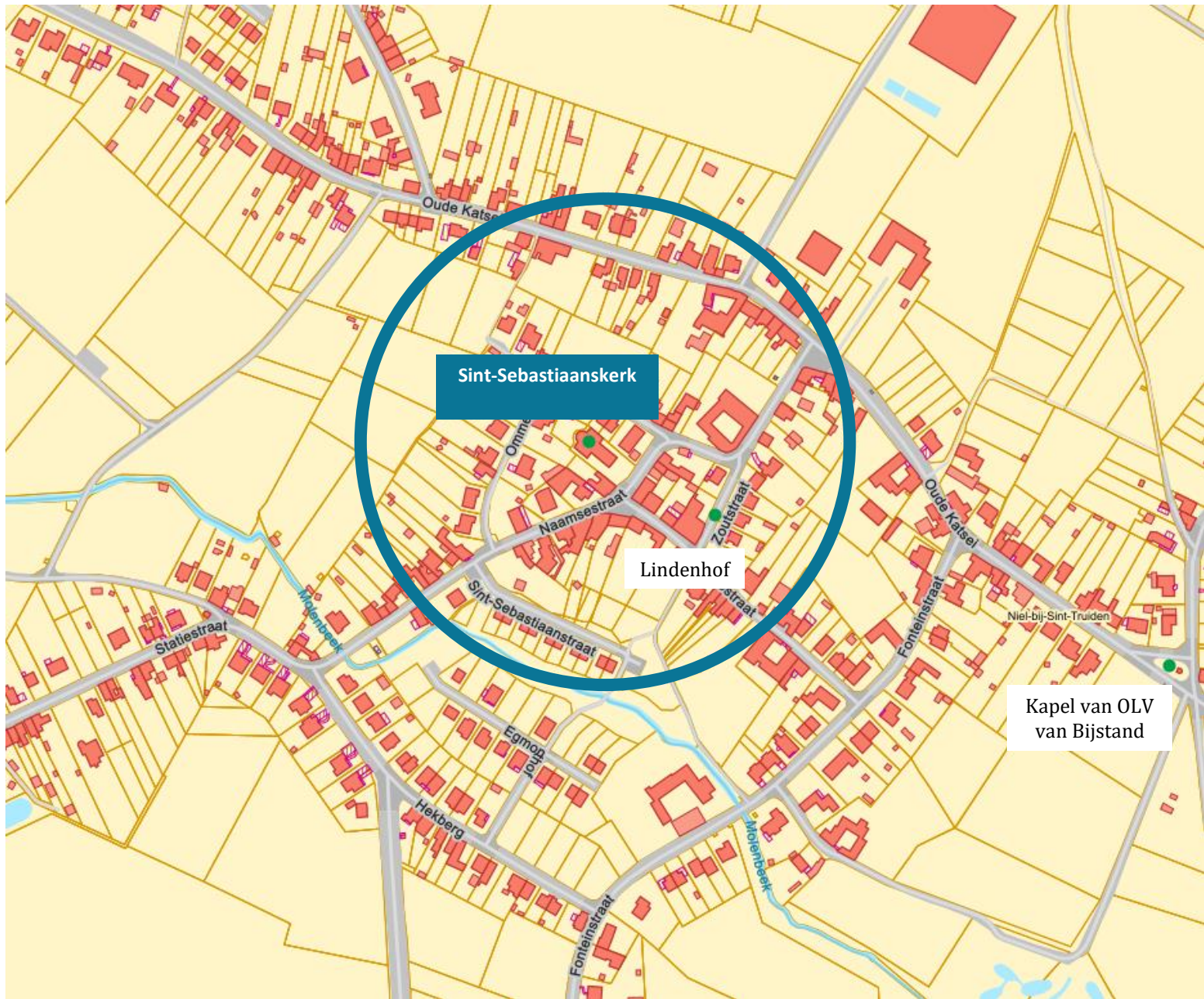
- > Omliggend uitdovend kerkhof met oorlogsgraven en het grafmonument prinses van Loos de Corswarem.

Mobiliteit:

- > **Parking:**
 - > Parkeermogelijkheid voor de kerk.
- > **Trein:**
 - > Geen station in de buurt – dichtstbijzijnde is Station Landen op 4,7 km.
- > **Bus (op wandelafstand):**
 - > Niel-bij-Sint-Truiden Naamsestraat (50 m van de kerk)
 - > Lijn 22, 221 (om het uur)
 - > Flexvervoer met Hoppin

Voorziening omgeving:

- > Parochiezaal Lindenhof



Cirkel in straal van 200 meter

Actueel gebruik

Huidig pastoraal gebruik:



Frequentie erediensten:

- > Eucharistie op elke vierde zaterdag van de maand om 10u



Aantal gelovigen aanwezig in de erediensten:

- > 20 à 40 aanwezigen



Doopsels:

- > Nee



Communies en vormsels:

- > Nee



Huwelijken:

- > Nee



Uitvaarten:

- > Beperkt



Andere vieringen/ pastoraal gebruik:

- > Nee



Openingsuren:

- > De kerk is enkel open tijdens vieringen of activiteiten van verenigingen

Niet-pastoraal gebruik:

- > Op woensdagen oefenen het parochiekoor en de organist in de kerk.
- > De plaatselijke afdelingen van FERM en de Landelijke Gilde maken gebruik van de kerk voor hun werking.

Sint-Petrus Borlo

Identificatie

Geografische ligging:

- > **Adres:** Thewitstraat 2, 3891 Gingelom
- > **Provincie:** Limburg

Plaats in kerkelijke structuur:

- > **Bisdom:** Hasselt
- > **Dekenij:** Sint-Truiden
- > **Federatie:** Gingelom

Eigenaar: kerkfabriek

Beschermingsstatuut:

- > aangeduid als vastgesteld bouwkundig erfgoed sinds 01-02-2018
- > Lambrisering aangeduid als beschermd monument sinds 01-08-1985



We tonen de originele afbeelding hier niet omwille van het copyright.

Wil je het volledige kerkenbeleidsplan met beeldmateriaal bekijken?
Vraag het dan op bij de gemeente.

We tonen de originele afbeelding hier niet omwille van het copyright.

Wil je het volledige kerkenbeleidsplan met beeldmateriaal bekijken?
Vraag het dan op bij de gemeente.

We tonen de originele afbeelding hier niet omwille van het copyright.

Wil je het volledige kerkenbeleidsplan met beeldmateriaal bekijken?
Vraag het dan op bij de gemeente.

Cultuurhistorische waarde

Gebouw:

- > **Eerste helft 19^{de} eeuw:** bouw van de kerk.
- > **1910:** het koor werd bijgebouwd.

Bron: <https://inventaris.onroerenderfgoed.be/erfgoedobjecten/21661>.

Collectie:

- > Er is een erfgoedinventaris voorhanden opgemaakt door Erfgoed Haspengouw.
- > Noemenswaardige collectiestukken:
 - > Vijf schilderijen op doek, bevestigd op de wand (eerst helft 20^{ste} eeuw), waaronder Sint-Martinus naar Van Dyck.
 - > Beeld Sint-Jozef, gepolychromeerd hout (midden 18^{de} eeuw).
 - > Beeld Sint-Rochus van Montpellier (midden 17^{de} eeuw).
 - > Beeld Sint-Petrus, paus, gepolychromeerd hout (17^{de} eeuw).
 - > Beeld Sint-Barbara (eerste helft 19^{de} eeuw).
 - > Lambrisering (18^{de} eeuw), herkomstig uit een kerk van Hannuit
 - > Hoofdaltaar, tafel en predella (begin 19^{de} eeuw).
 - > Tabernakel (midden 18^{de} eeuw).
 - > Twee zijaltaren, preekstoel en twee biechtstoelen (19^{de} eeuw).
 - > Hardstenen doopvont (17^{de} eeuw).
 - > Grafkruisen van 1605 en 1647.

Tradities en devoties:

- > Er zijn geen speciale tradities of andere immateriële aspecten verbonden aan het kerkgebouw.
- > In het verleden vond er een Sacramentsprocessie plaats langs verschillende kapellen in het begin van juli.
- > Opvang van pelgrims naar Santiago de Compostella in de pastorie.

- > **Typologie:** Zuilkerk
- > **Stijl:** Neoclassicistisch
- > **Architect:** Vincent Lenertz, Hyacinth Martens
- > **Datering:** Eerste helft 19^{de} eeuw

We tonen de originele afbeelding hier niet omwille van het copyright.

Wil je het volledige kerkenbeleidsplan met beeldmateriaal bekijken? Vraag het dan op bij de gemeente.

We tonen de originele afbeelding hier niet omwille van het copyright.

Wil je het volledige kerkenbeleidsplan met beeldmateriaal bekijken? Vraag het dan op bij de gemeente.

Gebouw & architecturale mogelijkheden

Opbouw:

- > **Type:** Zuilkerk
- > **Bijruimtes:** Kleine bergruimte in oude doopkapel en een kleine sacristie.
- > **Opdeelbaarheid:** De plattegrond ontvouwt een driebeukig schip van vijf traveeën met gedeeltelijk ingebouwde westtoren; dwarsbeuk en absidevormig koor. Het is mogelijk om een opdeling te maken tussen het transept en het schip.

Oppervlakte:

- > 492,15 m²
- > Aantal stoelen: 180



Voorzieningen:

| | |
|--------------------------------------|--|
| Sanitair | Nee, wel wateraansluiting. Sanitair aanwezig in de pastorie naast de kerk. |
| Verwarming | Warme luchtverwarming op mazout, vernieuwd jaren 1980 |
| Verlichting | Ledverlichting |
| Regenwater | Nee |
| Zonnepanelen | Nee |
| Keukenvoorzieningen | Nee |
| Audio | Ja, microfoon aanwezig |
| Beeldscherm | Nee |
| Rolstoeltoegankelijkheid | Trappen langs de voorzijde. Wel toegankelijk voor andersvaliden via parking aan de achterzijde van de kerk |
| Diefstal- en brandbeveiliging | Brandblusapparaten aanwezig |
| Bliksembeveiliging | Ja |
| Gsm-operatoren | Nee |

Gebouw & architecturale mogelijkheden

Toestand:

Cf. rapport Monumentenwacht:

- > De Sint-Petruskerk is niet aangesloten bij Monumentenwacht.
- > De kerk verkeert in goede staat.
- > Monumentenwacht vzw is een organisatie die controles uitvoert van de bewaringstoestand van het erfgoed en ondersteuning aanbiedt bij het onderhoud van gebouwen en interieurs. Door het periodiek inspecteren van het kerkgebouw en het regelmatig onderhouden, kunnen dure en laattijdige ingrepen uitgesteld en zelf vermeden worden. Daarom is het aangeraden lid te worden van deze organisatie.

Uitgevoerde restauratiewerken:

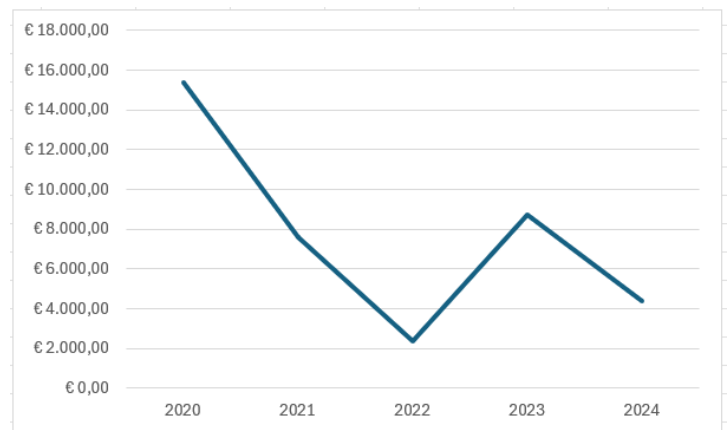
- > **1980:** Restauratiewerken. Plaatsing nieuw dak en plafond + binnenmuren volledig afgekapt en opnieuw bezet + vloer vernieuwd + nieuwe verwarmingsinstallatie met warme lucht en stookolie.
- > **2018:** Nieuwe dakgoten met zink geplaatst.
- > **2022:** Kerk geschilderd en nieuwe led verlichting geplaatst + beelden in voorgevel gerestaureerd en voorgevel behandeld tegen vocht.

Financiële gegevens:

Gewenste investeringen:

- > Scheuren in het gevelbeeld van Sint-Pieter. Het beeld moet worden gerestaureerd en is voorlopig beveiligd met een net.

Exploitatietoelagen:



Ruimtelijke omgeving

Sociale indicatoren:

Demografie

Hoeveel inwoners telt Gingelom? Verjongt de bevolking of vergrijst ze? En hoe divers is de bevolking?

Inzicht in de bevolkingstendensen is essentieel om het beleid uit te tekenen. Zo zal een groei van het aantal kinderen zich eerst laten voelen in de kinderopvang, later in het basisonderwijs en ten slotte in het secundair onderwijs. De vergrijzing van de bevolking op haar beurt creëert een grotere behoefte aan voorzieningen voor ouderen.



Onderstaande indicatoren beschrijven eerst het inwonersaantal en gaan daarna in op het aantal inwoners met een migratieachtergrond en op de leeftijdsstructuur van de bevolking. De geboorte- en sterftecijfers en de migratiedata tonen aan in welke mate de bevolking groeit of afneemt. Daarna wordt een beeld van de huishoudens gegeven. Tot slot schetsen prognoses de verwachte evolutie van het aantal inwoners en het aantal huishoudens.

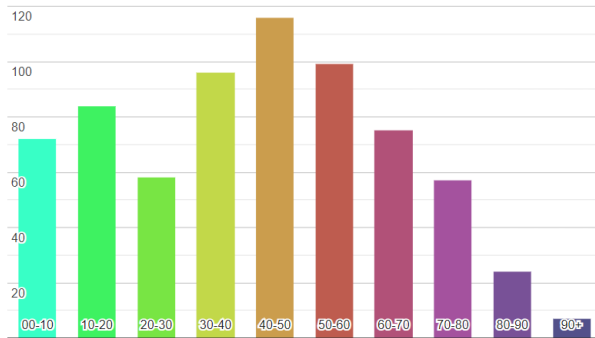
| Indicator | Gingelom | Vlaams Gewest |
|--|--------------------------|--------------------------|
| Bevolking | | |
| Inwonersaantal | 8.670 | 6.774.807 |
| Vreemdelingen | 4,8% | 10,5% |
| Personen van buitenlandse herkomst | 15,1% | 26,3% |
| Structuur van de bevolking | | |
| Inwoners naar leeftijd | | |
| - jonger dan 19 jaar | 21,6% | 21,6% |
| - 20 tot 59 jaar | 51,7% | 50,6% |
| - ouder dan 60 jaar | 26,8% | 27,9% |
| Groene druk: <i>aantal 0-19-jarigen / aantal 20-64-jarigen</i> | 36,6% | 37,6% |
| Grijze druk: <i>aantal 65-plussers / aantal 20-64-jarigen</i> | 33,2% | 36,8% |
| Demografische afhankelijkheidsratio: <i>(aantal 0-19-jarigen + aantal 65-plussers) / aantal 20-64-jarigen</i> | 69,8% | 74,4% |
| Ontwikkeling van de bevolking | | |
| Aangroei van de bevolking: <i>natuurlijk accres + migratiesaldo</i> | 2,2% | 1,1% |
| Natuurlijk accres: <i>aantal geboortes - aantal overlijdens</i> | -1,7 per 1.000 inwoners | -0,6 per 1.000 inwoners |
| Migratiesaldo: <i>aantal inwijkingen - aantal uitwijkingen</i> | 23,6 per 1.000 inwoners | 12,0 per 1.000 inwoners |
| Migratie-intensiteit: <i>aantal inwijkingen + aantal uitwijkingen</i> | 119,8 per 1.000 inwoners | 118,6 per 1.000 inwoners |
| Private huishoudens | | |
| Huishoudens | 3.581 | 2.926.471 |
| Huishoudens naar grootte | | |
| - 1 persoon | 26,6% | 33,1% |
| - 2 personen | 36,5% | 34,0% |
| - 3 personen | 15,9% | 13,6% |
| - 4 of meer personen | 21,0% | 19,3% |
| Prognoses | | |
| Prognose inwonersaantal (2040) | 8.659 | 7.100.891 |
| Prognose inwoners naar leeftijd (2040) | | |
| - jonger dan 19 jaar | 19,7% | 20,4% |
| - 20 tot 59 jaar | 48,5% | 48,4% |
| - ouder dan 60 jaar | 31,7% | 31,2% |
| Prognose huishoudens naar grootte (2040) | | |
| - 1 persoon | 33,5% | 35,6% |
| - 2 personen | 36,7% | 33,5% |
| - 3 personen | 12,4% | 12,7% |
| - 4 of meer personen | 17,4% | 18,2% |

Uit: [https://gsminfo.blob.core.windows.net/\\$web/Rapporten_outputs/JouwGemeentescan/GSM_Samenvatting_Gingelom.pdf](https://gsminfo.blob.core.windows.net/$web/Rapporten_outputs/JouwGemeentescan/GSM_Samenvatting_Gingelom.pdf)

Ruimtelijke omgeving

Sociale indicatoren:

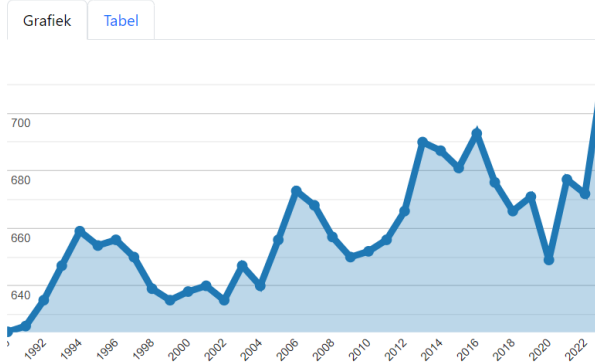
Inwoners naar leeftijd - deelgemeente Borlo [↗](#)



Bevolking, leeftijdsgroepen: aantal en percentage inwoners op 1 januari 2023 per leeftijdscategorie in de deelgemeente Borlo.

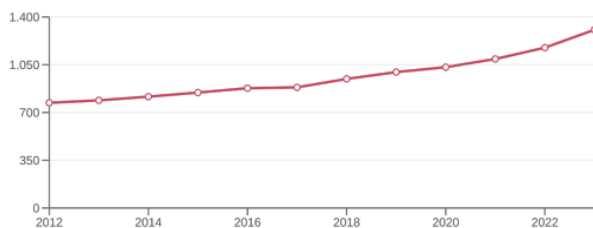
Aantal inwoners per jaar in de deelgemeente Borlo [↗](#)

(groei van 14% naar 714 inwoners in 2023)



Uit: <https://allecijfers.be/gemeente/gingelom/>

Aantal personen van buitenlandse herkomst, 2012-2023 (Gingelom)



Begraafplaats:

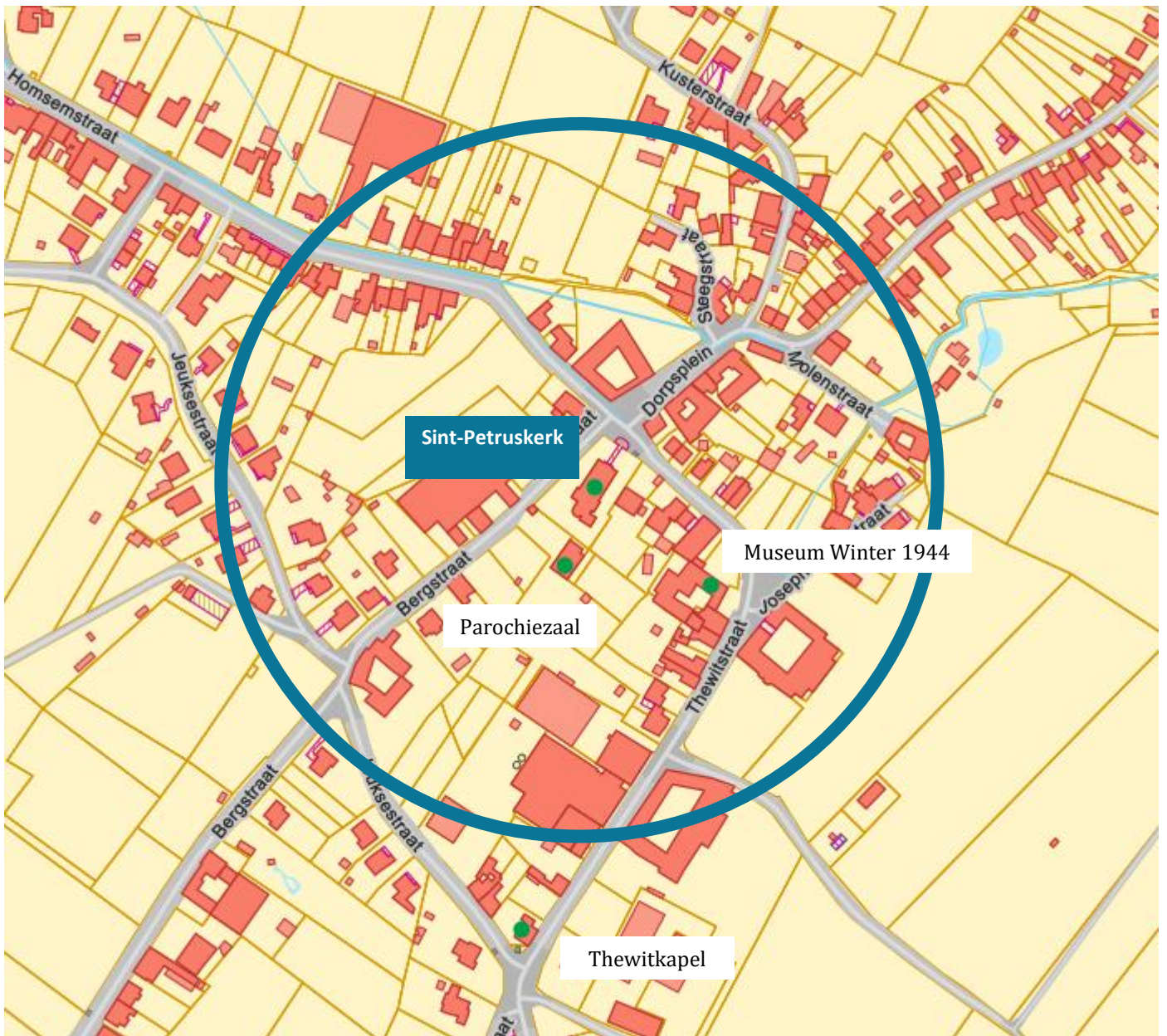
- > Omliggend kerkhof met oorlogsgraven.

Mobiliteit:

- > **Parking:**
 - > Parkeermogelijkheid voor en achter de kerk.
- > **Trein:**
 - > Geen station in de buurt – dichtstbijzijnde is Station Landen op 8,1 km.
- > **Bus:**
 - > Borlo Kerk (voor de kerk)
 - > Lijn 22, 221 (om het uur)
 - > Flexvervoer met Hoppin

Voorziening omgeving:

- > Parochiezaal
- > Museum Winter 1944
- > Thewitkapel



Cirkel in straal van 200 meter

Actueel gebruik

Huidig pastoraal gebruik:



Frequentie erediensten:

- > Eucharistie op elke vierde zondag van de maand om 9u30
- > Weekviering op tweede en vierde dinsdag



Aantal gelovigen aanwezig in de erediensten:

- > 30 à 40 personen



Doopsels:

- > Ja



Communies en vormsels:

- > Ja



Huwelijken:

- > Ja



Uitvaarten:

- > Ja



Andere vieringen/ pastoraal gebruik:

- > Pelgrimsvieringen



Openingsuren:

- > Dagelijks geopend

Niet-pastoraal gebruik:

- > Kersconcerten in de kerk.
- > In recent verleden werd de kerk gebruikt voor evenementen rond het oorlogsverleden, maar deze werden negatief geëvalueerd door de beschadigingen aan de vloer en lambrisering en het niet nakomen van afspraken.

Sint-Trudo Buvingen-Muizen

Identificatie

Geografische ligging:

- > **Adres:** Sint-Trudostraat 4, 3890 Gingelom
- > **Provincie:** Limburg

Plaats in kerkelijke structuur:

- > **Bisdom:** Hasselt
- > **Dekenij:** Sint-Truiden
- > **Federatie:** Gingelom

Eigenaar: kerkfabriek

Beschermingsstatuut:

- > aangeduid als vastgesteld bouwkundig erfgoed sinds 01-02-2018



We tonen de originele afbeelding hier niet omwille van het copyright.

Wil je het volledige kerkenbeleidsplan met beeldmateriaal bekijken? Vraag het dan op bij de gemeente.

We tonen de originele afbeelding hier niet omwille van het copyright.

Wil je het volledige kerkenbeleidsplan met beeldmateriaal bekijken? Vraag het dan op bij de gemeente.

We tonen de originele afbeelding hier niet omwille van het copyright.

Wil je het volledige kerkenbeleidsplan met beeldmateriaal bekijken? Vraag het dan op bij de gemeente.

Cultuurhistorische waarde

Gebouw:

- > **1000:** bouw van de oorspronkelijke kerk door de abdij van Sint-Truiden.
- 1829:** bouw van het koor.
- > **1896:** bouw van het schip. Alleen de aanzet van de zware Westtoren en de vroeg-gotische bovenbouw herinneren nog aan de vroegere toestand.

Bron: <https://inventaris.onroenderfgoed.be/erfgoedobjecten/21668>.

Collectie:

- > Er is op dit moment geen erfgoedinventaris voorhanden.
- > Noemenswaardige collectiestukken:
 - > Kruisbeeld, eik, gepolychromeerd (19^{de} eeuw).
 - > Biechtstoel (eik) in Luikse Lodewijk XV-stijl (tweede helft 18^{de} eeuw).
 - > Luiks Lodewijk-XV meubilair (onlangs verknoeid door verbouwingen) en doksaal.
 - > Romaanse doopvont, kalksteen (12^{de} eeuw).

Tradities en devoties:

- > Er zijn geen speciale tradities of andere immateriële aspecten verbonden aan het kerkgebouw.
- > Geen tradities uit het verleden.

- > **Typologie:** Kruisbasiliek
- > **Stijl:** Neogotisch
- > **Architect:** Onbekend
- > **Datering:** 1829-1896

We tonen de originele afbeelding hier niet omwille van het copyright.

Wil je het volledige kerkenbeleidsplan met beeldmateriaal bekijken? Vraag het dan op bij de gemeente.

We tonen de originele afbeelding hier niet omwille van het copyright.

Wil je het volledige kerkenbeleidsplan met beeldmateriaal bekijken? Vraag het dan op bij de gemeente.

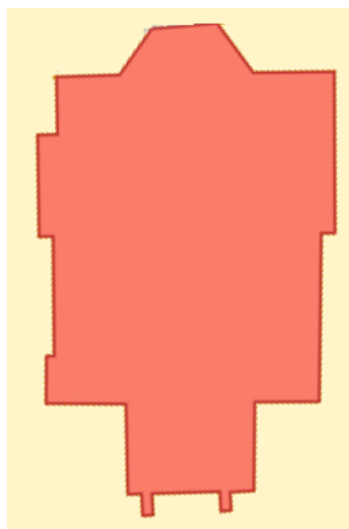
Gebouw & architecturale mogelijkheden

Opbouw:

- > **Type:** kruisbasiliek
- > **Bijruimtes:** Zijkapel, sacristie, bergruimte.
- > **Opdeelbaarheid:** Mogelijkheid om opdeling te maken tussen schip en transept.

Oppervlakte:

- > 377 m²
- > Aantal stoelen: 120



Voorzieningen:

| | |
|--------------------------------------|--------------------------------------|
| Sanitair | Nee, wel wateraansluiting |
| Verwarming | Nieuwe warme luchtinstallatie op gas |
| Verlichting | Ledverlichting vernieuwd in 2013 |
| Regenwater | Nee |
| Zonnepanelen | Nee |
| Keukenvoorzieningen | Nee |
| Audio | Ja, microfoon en speakers |
| Beeldscherm | Nee |
| Rolstoeltoegankelijkheid | Nee |
| Diefstal- en brandbeveiliging | Nee |
| Bliksembeveiliging | Nee |
| Gsm-operatoren | Ja, contract bij Proximus |

Gebouw & architecturale mogelijkheden

Toestand:

Cf. rapport Monumentenwacht:

- > De Sint-Trudokerk is niet aangesloten bij de Monumentenwacht.
- > Het kerkgebouw is in degelijke staat.
- > Monumentenwacht vzw is een organisatie die controles uitvoert van de bewaringstoestand van het erfgoed en ondersteuning aanbiedt bij het onderhoud van gebouwen en interieurs. Door het periodiek inspecteren van het kerkgebouw en het regelmatig onderhouden, kunnen dure en laattijdige ingrepen uitgesteld en zelf vermeden worden. Daarom is het aangeraden lid te worden van deze organisatie.

Uitgevoerde restauratiewerken:

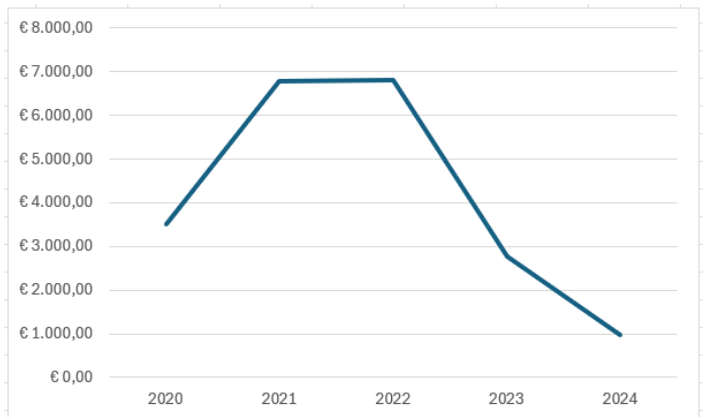
- > **2013:** Restauratiewerken. Vochtprobleem in koor aangepakt + Het volledig invoegen van de buitenmuren.

Financiële gegevens:

Gewenste investeringen:

- > Momenteel geen investeringen nodig.

Exploitatietoelagen:



Ruimtelijke omgeving

Sociale indicatoren:

Demografie

Hoeveel inwoners telt Gingelom? Verjongt de bevolking of vergrijst ze? En hoe divers is de bevolking?

Inzicht in de bevolkingstendensen is essentieel om het beleid uit te tekenen. Zo zal een groei van het aantal kinderen zich eerst laten voelen in de kinderopvang, later in het basisonderwijs en ten slotte in het secundair onderwijs. De vergrijzing van de bevolking op haar beurt creëert een grotere behoefte aan voorzieningen voor ouderen.



Onderstaande indicatoren beschrijven eerst het inwonersaantal en gaan daarna in op het aantal inwoners met een migratieachtergrond en op de leeftijdsstructuur van de bevolking. De geboorte- en sterftecijfers en de migratiedata tonen aan in welke mate de bevolking groeit of afneemt. Daarna wordt een beeld van de huishoudens gegeven. Tot slot schetsen prognoses de verwachte evolutie van het aantal inwoners en het aantal huishoudens.

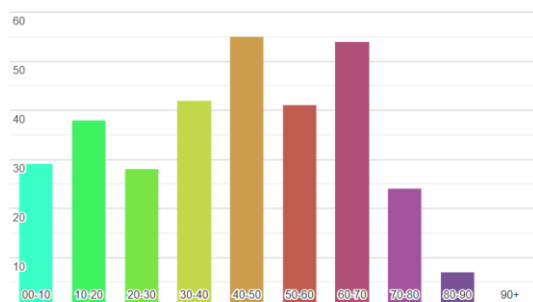
| Indicator | Gingelom | Vlaams Gewest |
|--|--------------------------|--------------------------|
| Bevolking | | |
| Inwonersaantal | 8.670 | 6.774.807 |
| Vreemdelingen | 4,8% | 10,5% |
| Personen van buitenlandse herkomst | 15,1% | 26,3% |
| Structuur van de bevolking | | |
| Inwoners naar leeftijd | | |
| - jonger dan 19 jaar | 21,6% | 21,6% |
| - 20 tot 59 jaar | 51,7% | 50,6% |
| - ouder dan 60 jaar | 26,8% | 27,9% |
| Groene druk: <i>aantal 0-19-jarigen / aantal 20-64-jarigen</i> | 36,6% | 37,6% |
| Grijze druk: <i>aantal 65-plussers / aantal 20-64-jarigen</i> | 33,2% | 36,8% |
| Demografische afhankelijkheidsratio: <i>(aantal 0-19-jarigen + aantal 65-plussers) / aantal 20-64-jarigen</i> | 69,8% | 74,4% |
| Ontwikkeling van de bevolking | | |
| Aangroei van de bevolking: <i>natuurlijk accres + migratiesaldo</i> | 2,2% | 1,1% |
| Natuurlijk accres: <i>aantal geboortes - aantal overlijdens</i> | -1,7 per 1.000 inwoners | -0,6 per 1.000 inwoners |
| Migratiesaldo: <i>aantal inwijkingen - aantal uitwijkingen</i> | 23,6 per 1.000 inwoners | 12,0 per 1.000 inwoners |
| Migratie-intensiteit: <i>aantal inwijkingen + aantal uitwijkingen</i> | 119,8 per 1.000 inwoners | 118,6 per 1.000 inwoners |
| Private huishoudens | | |
| Huishoudens | 3.581 | 2.926.471 |
| Huishoudens naar grootte | | |
| - 1 persoon | 26,6% | 33,1% |
| - 2 personen | 36,5% | 34,0% |
| - 3 personen | 15,9% | 13,6% |
| - 4 of meer personen | 21,0% | 19,3% |
| Prognoses | | |
| Prognose inwonersaantal (2040) | 8.659 | 7.100.891 |
| Prognose inwoners naar leeftijd (2040) | | |
| - jonger dan 19 jaar | 19,7% | 20,4% |
| - 20 tot 59 jaar | 48,5% | 48,4% |
| - ouder dan 60 jaar | 31,7% | 31,2% |
| Prognose huishoudens naar grootte (2040) | | |
| - 1 persoon | 33,5% | 35,6% |
| - 2 personen | 36,7% | 33,5% |
| - 3 personen | 12,4% | 12,7% |
| - 4 of meer personen | 17,4% | 18,2% |

Uit: [https://gsminfo.blob.core.windows.net/\\$web/Rapporten_outputs/JouwGemeentescan/GSM_Samenvatting_Gingelom.pdf](https://gsminfo.blob.core.windows.net/$web/Rapporten_outputs/JouwGemeentescan/GSM_Samenvatting_Gingelom.pdf)

Ruimtelijke omgeving

Sociale indicatoren:

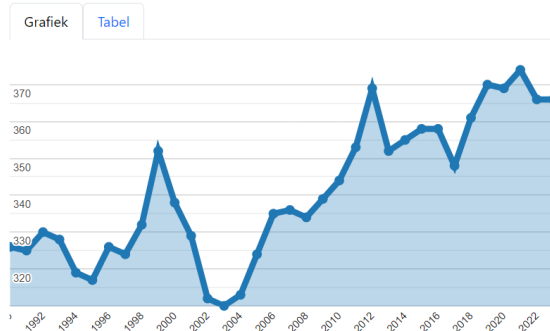
Inwoners naar leeftijd - deelgemeente Buvingen [↗](#)



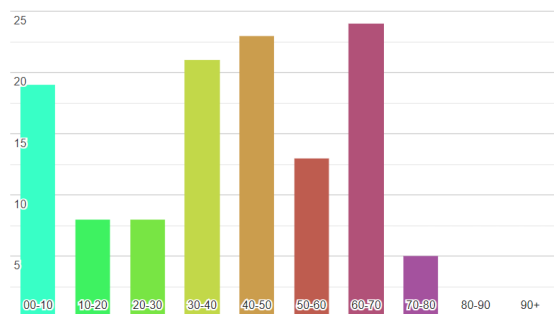
Bevolking, leeftijdsgroepen: aantal en percentage inwoners op 1 januari 2023 per leeftijdscategorie in de deelgemeente Buvingen.

Aantal inwoners per jaar in de deelgemeente Buvingen [↗](#)

(groei van 12% naar 366 inwoners in 2023)



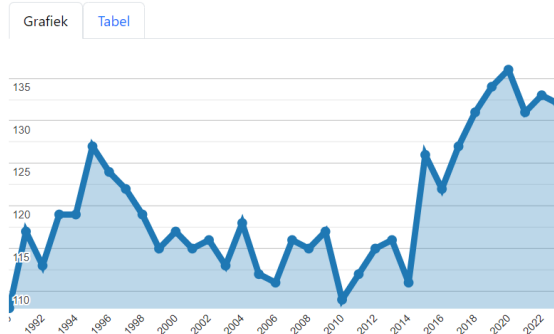
Inwoners naar leeftijd - deelgemeente Muizen [↗](#)



Bevolking, leeftijdsgroepen: aantal en percentage inwoners op 1 januari 2023 per leeftijdscategorie in de deelgemeente Muizen.

Aantal inwoners per jaar in de deelgemeente Muizen [↗](#)

(toename van 22% naar 132 inwoners in 2023)



Uit: <https://allecijfers.be/gemeente/gingelom/>

Begraafplaats:

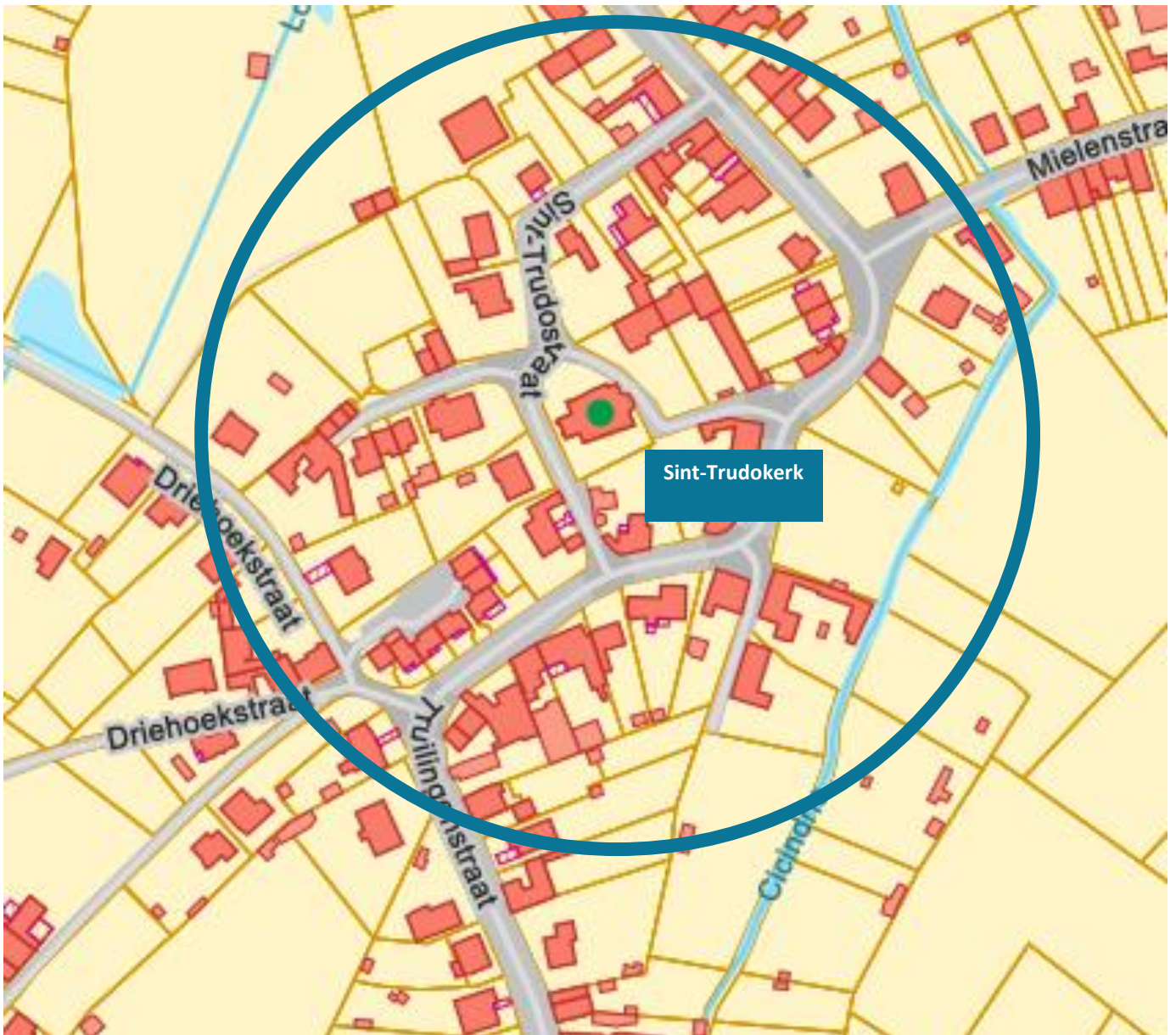
- > Omliggend actief kerkhof.

Mobiliteit:

- > **Parking:**
 - > Straatparkeren mogelijk.
- > **Trein:**
 - > Geen station in de buurt – dichtstbijzijnde is Station Sint-Truiden op 8,3 km.
- > **Bus (op wandelafstand):**
 - > Buvingen Weg naar Mielen (170 m stappen)
 - > Lijn 22, 221 (om het uur)
 - > Flexvervoer met Hoppin

Voorziening omgeving:

- > Geen openbare voorzieningen



Cirkel in straal van 200 meter

Actueel gebruik

Huidig pastoraal gebruik:



Frequentie erediensten:

- > Weekendviering elke derde zondag van de maand om 10u30



Aantal gelovigen aanwezig in de erediensten:

- > Tussen de 30 en 35 aanwezigen.



Doopsels:

- > Nee



Communies en vormsels:

- > Nee



Huwelijken:

- > Nee



Uitvaarten:

- > Ja



Andere vieringen/ pastoraal gebruik:

- > Geen speciale vieringen of pastoraal gebruik



Openingsuren:

- > Niet open buiten de vieringen

Niet-pastoraal gebruik:

- > Fietsroute langs de kerk.

Sint-Pieterskerk Boekhout

Identificatie

Geografische ligging:

- > **Adres:** Boekhoutstraat 18A, 3890 Gingelom
- > **Provincie:** Limburg

Plaats in kerkelijke structuur:

- > **Bisdom:** Hasselt
- > **Dekenij:** Sint-Truiden
- > **Federatie:** Gingelom

Eigenaar: gemeente

Beschermingsstatuut:

- > Aangeduid als vastgesteld bouwkundig erfgoed sinds 01-02-2018



We tonen de originele afbeelding hier niet omwille van het copyright.

Wil je het volledige kerkenbeleidsplan met beeldmateriaal bekijken?
Vraag het dan op bij de gemeente.

We tonen de originele afbeelding hier niet omwille van het copyright.

Wil je het volledige kerkenbeleidsplan met beeldmateriaal bekijken?
Vraag het dan op bij de gemeente.

We tonen de originele afbeelding hier niet omwille van het copyright.

Wil je het volledige kerkenbeleidsplan met beeldmateriaal bekijken?
Vraag het dan op bij de gemeente.

Cultuurhistorische waarde

Gebouw:

- > **Tweede helft van de 17^{de} eeuw:** melding van een ruïne van de oude kerk een ruïne. De kerk werd vermoedelijk in de Dertigjarige Oorlog verwoest door Lorreinse troepen.
- > **1712:** het schip van de kerk werd heropgebouwd en ook het koor werd hersteld.
- > **1839-1842:** afbraak van de oude kerk en bouw van een nieuw gebouw naar het ontwerp van Léon Jaminé uit Hasselt. Dit gebeurde onder het pastoraat van G. Plevoets en was op dezelfde plaats, maar het gebouw werd niet meer georiënteerd opgetrokken.
- > **1937:** de kerk werd door K. Gessler vergroot met een transept en een doopkapel.

Bron: <https://inventaris.onroerenderfgoed.be/erfgoedobjecten/32184>.

Collectie:

- > Erfgoed Haspengouw werkt aan de opmaak van een inventaris.
- > Noemenswaardige collectiestukken:
 - > Kruisweg, schilderijen op doek (midden 19^{de} eeuw).
 - > Beeldengroep Piëta, gepolychromeerd hout, laatgotisch.
 - > Meester van de Calvarie van Fize-le-Marsal (1520-1530).
 - > Beeld van Sint-Quirinus, geschilderd hout (19^{de} eeuw).
 - > Beeld van Onze-Lieve-Vrouw met Kind, geschilderd hout (eerste helft 18^{de} eeuw).
 - > Hoofdaltaar, marmer en messing, door Dehin, Luik (eerste kwart 20^{ste} eeuw).
 - > Onze-Lieve-Vrouwealtaar, marmer (circa 1840).
 - > Biechtstoelen, eik (midden 19^{de} eeuw).
 - > Doopvont, hardsteen, deksel hout en messing (eerste helft 19^{de} eeuw).
 - > Orgel door Arnold Clerinx, Sint-Truiden (1847).
 - > Kerkbanken (derde en vierde kwart 18^{de} eeuw).
 - > Eikenhouten gekruisigde Christus (19^{de} eeuw) tegen de buitenmuur.
 - > Neoclassicistische biechtstoel, eik (eerste helft 19^{de} eeuw).

Tradities en devoties:

- > Er zijn geen speciale tradities of andere immateriële aspecten verbonden aan het kerkgebouw.
- > In het verleden vond er een processie plaats.

- > **Typologie:** Zaalkerk
- > **Stijl:** Neoclassicistisch
- > **Architect:** Joseph Dumont en Hyacinth Martens
- > **Datering:** 1850

We tonen de originele afbeelding hier niet omwille van het copyright.

Wil je het volledige kerkenbeleidsplan met beeldmateriaal bekijken? Vraag het dan op bij de gemeente.

We tonen de originele afbeelding hier niet omwille van het copyright.

Wil je het volledige kerkenbeleidsplan met beeldmateriaal bekijken? Vraag het dan op bij de gemeente.

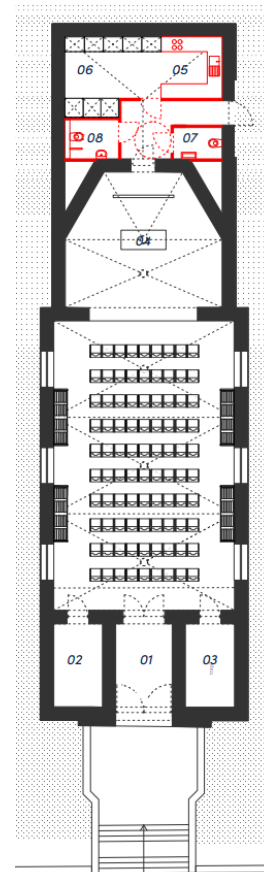
Gebouw & architecturale mogelijkheden

Opbouw:

- > **Type:** Zaalkerk
- > **Bijruimtes:** Sacristie en bergruimte.
- > **Opdeelbaarheid:** Eénbeukige ruimte van vier traveeën, met polygonale koorsluiting. De gemeente laat een doek plaatsen om het schip van het koor te scheiden.

Oppervlakte:

- > 227 m²
- > Aantal stoelen: 100



Voorzieningen:

| | |
|--------------------------------------|---|
| Sanitair | Nee, alleen wateraansluiting |
| Verwarming | Oude installatie uit jaren '60/'70, luchtblazer op mazout |
| Verlichting | Gloeilampen |
| Regenwater | Nee |
| Zonnepanelen | Nee |
| Keukenvoorzieningen | Nee |
| Audio | Geluidsinstallatie met microfoon |
| Beeldscherm | Nee |
| Rolstoeltoegankelijkheid | Nee |
| Diefstal- en brandbeveiliging | Nee |
| Bliksembeveiliging | Ja |
| Gsm-operatoren | Nee |

Gebouw & architecturale mogelijkheden

Toestand:

Cf. rapport Monumentenwacht:

- > De Sint-Pieterskerk is niet aangesloten bij Monumentenwacht.
- > Volledige restauratie aan de binnen- en buitenkant van de kerk is noodzakelijk. Monumentenwacht vzw is een organisatie die controles uitvoert van de bewaringstoestand van het erfgoed en ondersteuning aanbiedt bij het onderhoud van gebouwen en interieurs. Door het periodiek inspecteren van het kerkgebouw en het regelmatig onderhouden, kunnen dure en laattijdige ingrepen uitgesteld en zelf vermeden worden. Daarom is het aangeraden lid te worden van deze organisatie.

Uitgevoerde restauratiewerken:

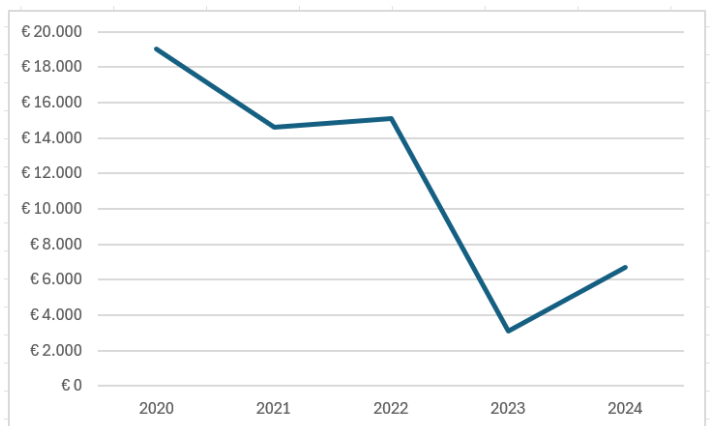
- > 2003: Algemene restauratiewerken.

Financiële gegevens:

Gewenste investeringen:

- > Elektrische bekabeling moet aangepast worden.
- > De gemeente laat een keuken plaatsen.
- > De kerk rolstoeltoegankelijk maken.

Exploitatietoelagen:



Ruimtelijke omgeving

Sociale indicatoren:

Demografie

Hoeveel inwoners telt Gingelom? Verjongt de bevolking of vergrijst ze? En hoe divers is de bevolking?

Inzicht in de bevolkingstendensen is essentieel om het beleid uit te tekenen. Zo zal een groei van het aantal kinderen zich eerst laten voelen in de kinderopvang, later in het basisonderwijs en ten slotte in het secundair onderwijs. De vergrijzing van de bevolking op haar beurt creëert een grotere behoefte aan voorzieningen voor ouderen.



Onderstaande indicatoren beschrijven eerst het inwonersaantal en gaan daarna in op het aantal inwoners met een migratieachtergrond en op de leeftijdsstructuur van de bevolking. De geboorte- en sterftecijfers en de migratiedata tonen aan in welke mate de bevolking groeit of afneemt. Daarna wordt een beeld van de huishoudens gegeven. Tot slot schetsen prognoses de verwachte evolutie van het aantal inwoners en het aantal huishoudens.

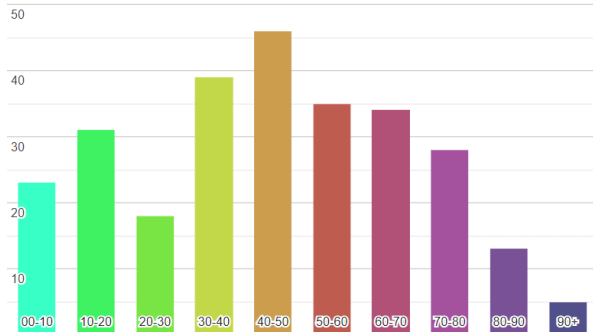
| Indicator | Gingelom | Vlaams Gewest |
|--|--------------------------|--------------------------|
| Bevolking | | |
| Inwonersaantal | 8.670 | 6.774.807 |
| Vreemdelingen | 4,8% | 10,5% |
| Personen van buitenlandse herkomst | 15,1% | 26,3% |
| Structuur van de bevolking | | |
| Inwoners naar leeftijd | | |
| - jonger dan 19 jaar | 21,6% | 21,6% |
| - 20 tot 59 jaar | 51,7% | 50,6% |
| - ouder dan 60 jaar | 26,8% | 27,9% |
| Groene druk: <i>aantal 0-19-jarigen / aantal 20-64-jarigen</i> | 36,6% | 37,6% |
| Grijze druk: <i>aantal 65-plussers / aantal 20-64-jarigen</i> | 33,2% | 36,8% |
| Demografische afhankelijkheidsratio: <i>(aantal 0-19-jarigen + aantal 65-plussers) / aantal 20-64-jarigen</i> | 69,8% | 74,4% |
| Ontwikkeling van de bevolking | | |
| Aangroei van de bevolking: <i>natuurlijk accres + migratiesaldo</i> | 2,2% | 1,1% |
| Natuurlijk accres: <i>aantal geboortes - aantal overlijdens</i> | -1,7 per 1.000 inwoners | -0,6 per 1.000 inwoners |
| Migratiesaldo: <i>aantal inwijkingen - aantal uitwijkingen</i> | 23,6 per 1.000 inwoners | 12,0 per 1.000 inwoners |
| Migratie-intensiteit: <i>aantal inwijkingen + aantal uitwijkingen</i> | 119,8 per 1.000 inwoners | 118,6 per 1.000 inwoners |
| Private huishoudens | | |
| Huishoudens | 3.581 | 2.926.471 |
| Huishoudens naar grootte | | |
| - 1 persoon | 26,6% | 33,1% |
| - 2 personen | 36,5% | 34,0% |
| - 3 personen | 15,9% | 13,6% |
| - 4 of meer personen | 21,0% | 19,3% |
| Prognoses | | |
| Prognose inwonersaantal (2040) | 8.659 | 7.100.891 |
| Prognose inwoners naar leeftijd (2040) | | |
| - jonger dan 19 jaar | 19,7% | 20,4% |
| - 20 tot 59 jaar | 48,5% | 48,4% |
| - ouder dan 60 jaar | 31,7% | 31,2% |
| Prognose huishoudens naar grootte (2040) | | |
| - 1 persoon | 33,5% | 35,6% |
| - 2 personen | 36,7% | 33,5% |
| - 3 personen | 12,4% | 12,7% |
| - 4 of meer personen | 17,4% | 18,2% |

Uit: [https://gsminfo.blob.core.windows.net/\\$web/Rapporten_outputs/JouwGemeentescan/GSM_Samenvatting_Gingelom.pdf](https://gsminfo.blob.core.windows.net/$web/Rapporten_outputs/JouwGemeentescan/GSM_Samenvatting_Gingelom.pdf)

Ruimtelijke omgeving

Sociale indicatoren:

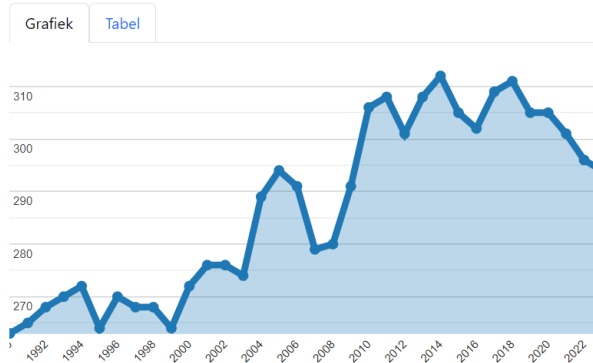
Inwoners naar leeftijd - deelgemeente Boekhout [↗](#)



Bevolking, leeftijdsgroepen: aantal en percentage inwoners op 1 januari 2023 per leeftijdscategorie in de deelgemeente Boekhout.

Aantal inwoners per jaar in de deelgemeente Boekhout [↗](#)

(toename van 12% naar 294 inwoners in 2023)



Uit: <https://allecijfers.be/gemeente/gingelom/>

Begraafplaats:

- > Omliggend actief kerkhof.

Mobiliteit:

> Parking:

- > Straatparkeren mogelijk.

> Trein:

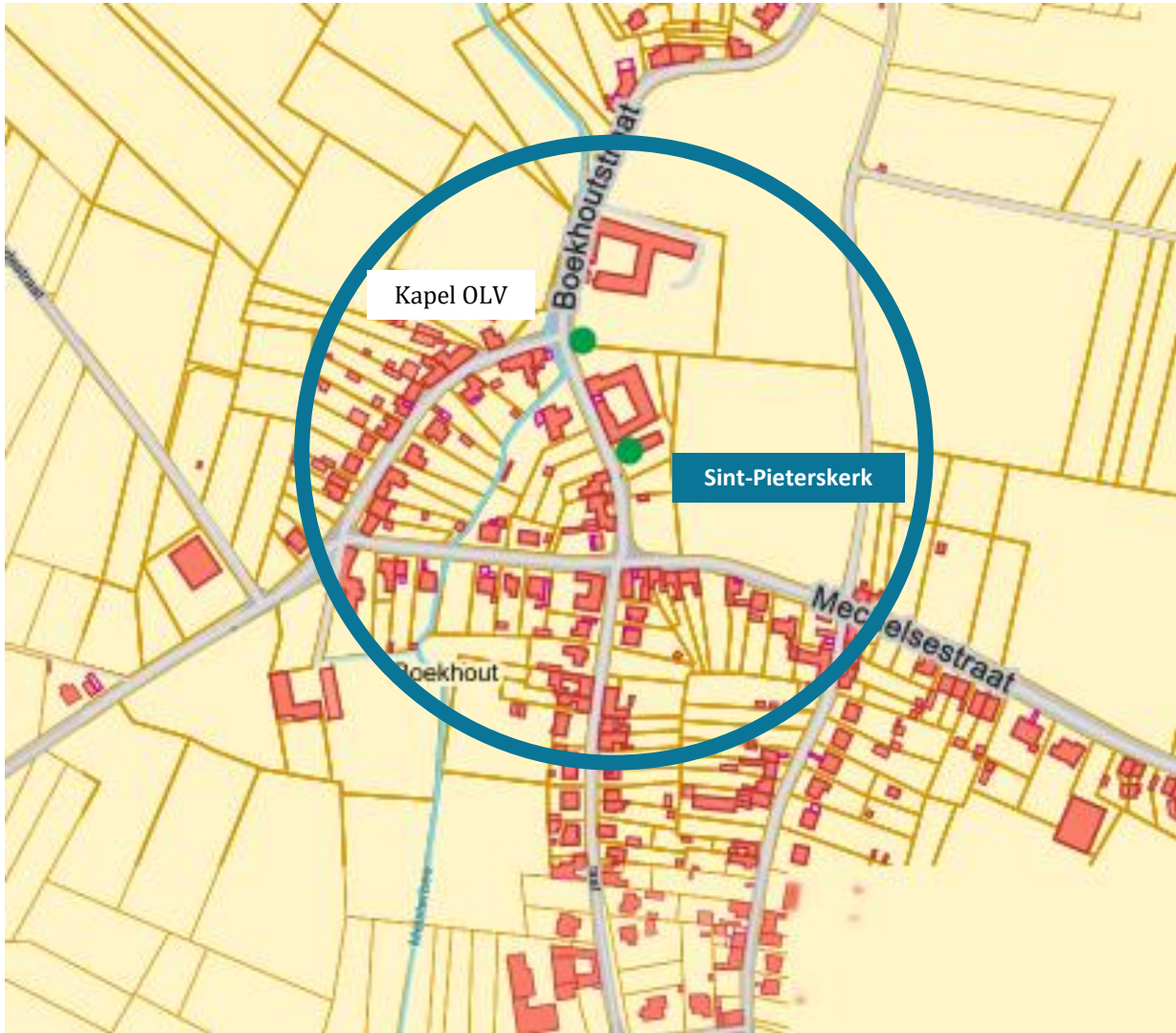
- > Geen station in de buurt – dichtstbijzijnde is Station Landen op 12,6 km.

> Bus (op wandelafstand):

- > Boekhout Heilig Hartstraat (400 m stappen)
- > Lijn 927 (drie bussen per dag)
 - > Flexvervoer met Hoppin

Voorziening omgeving:

- > Kapel OLV van Banneux



Cirkel in straal van 200 meter

Actueel gebruik

Huidig pastoraal gebruik:



Frequentie erediensten:

- > Viering op de eerste zondag van de maand om 10u



Aantal gelovigen aanwezig in de erediensten:

- > 25 à 30 aanwezigen



Doopsels:

- > Nee



Communies en vormsels:

- > Nee, communies en vormsels in Jeuk



Huwelijken:

- > Ja



Uitvaarten:

- > Ja



Andere vieringen/ pastoraal gebruik:

- > Viering FERM op de eerste zondag van september



Openingsuren:

- > Enkel op aanvraag

Niet-pastoraal gebruik:

- > Gebruik van het gebouw door tal van verenigingen zoals FERM, de turnvereniging en de Landelijke Gilde.

Sint-Petruskerk Gingelom

Identificatie

Geografische ligging:

- > **Adres:** Sint-Pieterstraat 2, 3890 Gingelom
- > **Provincie:** Limburg

Plaats in kerkelijke structuur:

- > **Bisdom:** Hasselt
- > **Dekenij:** Sint-Truiden
- > **Federatie:** Gingelom

Eigenaar: gemeente

Beschermingsstatuut:

- > Kerk is aangeduid als vastgesteld bouwkundig erfgoed sinds 01-02-2018
- > Orgel is aangeduid als beschermd monument sinds 15-12-2003



We tonen de originele afbeelding hier niet omwille van het copyright.

Wil je het volledige kerkenbeleidsplan met beeldmateriaal bekijken? Vraag het dan op bij de gemeente.

We tonen de originele afbeelding hier niet omwille van het copyright.

Wil je het volledige kerkenbeleidsplan met beeldmateriaal bekijken? Vraag het dan op bij de gemeente.

We tonen de originele afbeelding hier niet omwille van het copyright.

Wil je het volledige kerkenbeleidsplan met beeldmateriaal bekijken? Vraag het dan op bij de gemeente.

Cultuurhistorische waarde

Gebouw:

- > **1891-92:** bouw van de kerk.
- > **1901:** spits van de westtoren waaide er af en een nieuwe spits werd gebouwd.
- > 1940: werken aan het orgel door H. Van de Loo (Leuven).

Bron: <https://inventaris.onroerenderfgoed.be/erfgoedobjecten/21636>.

Collectie:

- > De digitale erfgoedinventaris werd in 2023 opgemaakt door Erfgoed Haspengouw.
- > Noemenswaardige collectiestukken:
 - > Kruisweg door Theodoor Schaepkens (19^{de} eeuw).
 - > Onze-Lieve-Vrouwebeeld met Kind, gepolychromeerd hout (16^{de} eeuw).
 - > Hoofdaltaar en twee zijaltaren (eind 19^{de} eeuw).
 - > Twee biechtstoelen (18^{de} eeuw).
 - > Communiebank (eind 19^{de} eeuw).
 - > Preekstoel (eind 19^{de} eeuw).
 - > Twee biechtstoelen (18^{de} eeuw).
 - > Hardstenen doopvont (13^{de} eeuw).
 - > Orgel geleverd door het huis Pereboom & Leyser uit Maastricht (1867).

Tradities en devoties:

- > Jaarlijkse processie op Allerheiligen met fanfare.
- > Eind juni viert de gemeenschap het feest van Petrus en Paulus.
- > Wapenstilstand 11 november met 'Grenadiers'.
- > In het verleden vond er een H. Hartprocessie en Processie plaats tijdens kermis.

- > **Typologie:** Kruiskerk
- > **Stijl:** Neogotiek
- > **Architect:** Edmund Serrure jr.
- > **Datering:** 1891-92

We tonen de originele afbeelding hier niet omwille van het copyright.

Wil je het volledige kerkenbeleidsplan met beeldmateriaal bekijken?
Vraag het dan op bij de gemeente.

We tonen de originele afbeelding hier niet omwille van het copyright.

Wil je het volledige kerkenbeleidsplan met beeldmateriaal bekijken?
Vraag het dan op bij de gemeente.

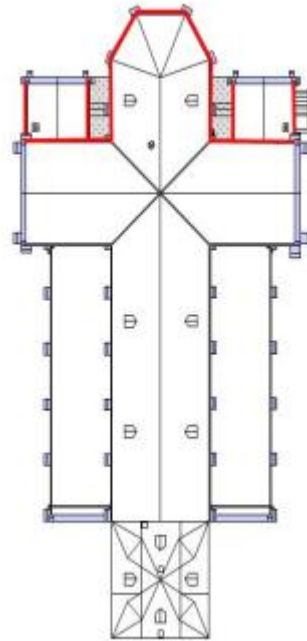
Gebouw & architecturale mogelijkheden

Opbouw:

- > **Type:** Kruiskerk
- > **Bijruimtes:** Sacristie, bergruimte en zijkapellen.
- > **Opdeelbaarheid:** Driebeukig schip van vijf traveeën met spitsboogvormige bovenlichten, kruisbeuk, en twee traveeën diep koor dat uitloopt op een zevenzijdige absis. Opdeling transept, schip en koor is mogelijk.

Oppervlakte:

- > 766 m²
- > Aantal stoelen: 300



Voorzieningen:

| | |
|--------------------------------------|---|
| Sanitair | Nee, geen wateraansluiting |
| Verwarming | Warme luchtinstallatie op mazout; brander bouwjaar 1977 (vaak defect) : vernieuwing chauffage gewenst |
| Verlichting | VTL-lampen |
| Regenwater | Nee |
| Zonnepanelen | Nee |
| Keukenvoorzieningen | Nee |
| Audio | Geluidsinstallatie met microfoon |
| Beeldscherm | Nee |
| Rolstoeltoegankelijkheid | Ja, schans voorzien |
| Diefstal- en brandbeveiliging | Brandverzekering |
| Bliksembeveiliging | Ja |
| Gsm-operatoren | Nee |

Gebouw & architecturale mogelijkheden

Toestand:

Cf. rapport Monumentenwacht:

- > De Sint-Petruskerk is aangesloten bij de Monumentenwacht.
- > Het meest recente rapport dateert van 2018.
- > De toestand van de daken is mede door de stormschade slecht. Bijkomend zorgt het dak van de toren voor een gevaarlijke situatie. Lood en leien kunnen elk moment naar beneden vallen.
- > Omwille van de veiligheid en om verdere schade aan de onderliggende dakstructuren en het interieur te voorkomen moeten er dringend instandhoudingswerken worden uitgevoerd. Het vervangen van de daken van de toren, het koor, de noordelijke dakvlakken van het transept en de daken van sacristie en weekkapel zou echter zo spoedig mogelijk moeten gebeuren.
- > Zeer belangrijk is het onderhoud aan goten en afvoeren. Dit wordt al jaren verzuimd met alle gevolgen van dien. Zowat alle goten en afvoeren zijn tot bovenaan verstopt. Water loopt over de goten heen over het muurwerk. In zalingen groeien struiken. Een enkele afvoer is afgevallen, een andere uitgeschoven. De gevolgen laten zich raden. Massieve vochtinfiltratie doorheen het muurwerk met dito schade aan het interieur. Jaarlijks dienen goten en afvoeren gecontroleerd, gereinigd en eventueel hersteld te worden. Op die manier blijven kostelijke herstellingen uit en blijft het erfgoed bewaard.

Uitgevoerde restauratiewerken:

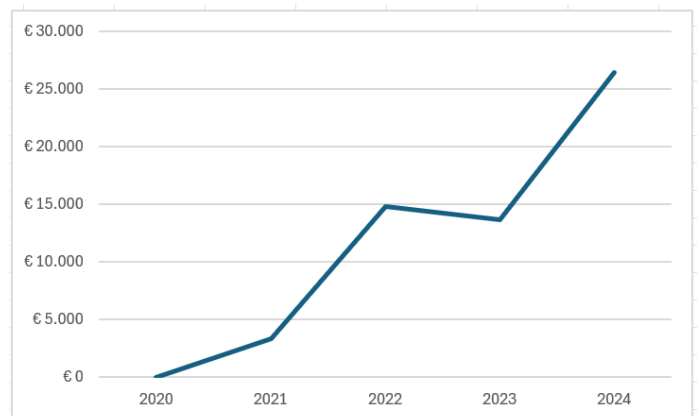
- > **2018:** restauratie toren, ramen en bliksemafleider.

Financiële gegevens:

Gewenste investeringen:

- > Vernieuwing verwarmingsinstallatie.
- > Algemene restauratie noodzakelijk met oog op nevenbestemming.

Exploitatietoelagen:



Ruimtelijke omgeving

Sociale indicatoren:

Demografie

Hoeveel inwoners telt Gingelom? Verjongt de bevolking of vergrijst ze? En hoe divers is de bevolking?

Inzicht in de bevolkingstendensen is essentieel om het beleid uit te tekenen. Zo zal een groei van het aantal kinderen zich eerst laten voelen in de kinderopvang, later in het basisonderwijs en ten slotte in het secundair onderwijs. De vergrijzing van de bevolking op haar beurt creëert een grotere behoefte aan voorzieningen voor ouderen.



Onderstaande indicatoren beschrijven eerst het inwonersaantal en gaan daarna in op het aantal inwoners met een migratieachtergrond en op de leeftijdsstructuur van de bevolking. De geboorte- en sterftecijfers en de migratiedata tonen aan in welke mate de bevolking groeit of afneemt. Daarna wordt een beeld van de huishoudens gegeven. Tot slot schetsen prognoses de verwachte evolutie van het aantal inwoners en het aantal huishoudens.

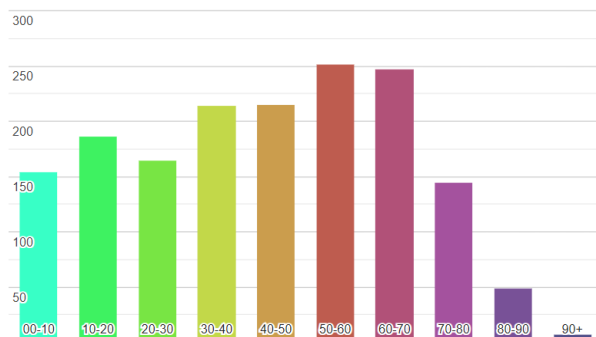
| Indicator | Gingelom | Vlaams Gewest |
|--|--------------------------|--------------------------|
| Bevolking | | |
| Inwonersaantal | 8.670 | 6.774.807 |
| Vreemdelingen | 4,8% | 10,5% |
| Personen van buitenlandse herkomst | 15,1% | 26,3% |
| Structuur van de bevolking | | |
| Inwoners naar leeftijd | | |
| - jonger dan 19 jaar | 21,6% | 21,6% |
| - 20 tot 59 jaar | 51,7% | 50,6% |
| - ouder dan 60 jaar | 26,8% | 27,9% |
| Groene druk: <i>aantal 0-19-jarigen / aantal 20-64-jarigen</i> | 36,6% | 37,6% |
| Grijze druk: <i>aantal 65-plussers / aantal 20-64-jarigen</i> | 33,2% | 36,8% |
| Demografische afhankelijkheidsratio: <i>(aantal 0-19-jarigen + aantal 65-plussers) / aantal 20-64-jarigen</i> | 69,8% | 74,4% |
| Ontwikkeling van de bevolking | | |
| Aangroei van de bevolking: <i>natuurlijk accres + migratiesaldo</i> | 2,2% | 1,1% |
| Natuurlijk accres: <i>aantal geboortes - aantal overlijdens</i> | -1,7 per 1.000 inwoners | -0,6 per 1.000 inwoners |
| Migratiesaldo: <i>aantal inwijkingen - aantal uitwijkingen</i> | 23,6 per 1.000 inwoners | 12,0 per 1.000 inwoners |
| Migratie-intensiteit: <i>aantal inwijkingen + aantal uitwijkingen</i> | 119,8 per 1.000 inwoners | 118,6 per 1.000 inwoners |
| Private huishoudens | | |
| Huishoudens | 3.581 | 2.926.471 |
| Huishoudens naar grootte | | |
| - 1 persoon | 26,6% | 33,1% |
| - 2 personen | 36,5% | 34,0% |
| - 3 personen | 15,9% | 13,6% |
| - 4 of meer personen | 21,0% | 19,3% |
| Prognoses | | |
| Prognose inwonersaantal (2040) | 8.659 | 7.100.891 |
| Prognose inwoners naar leeftijd (2040) | | |
| - jonger dan 19 jaar | 19,7% | 20,4% |
| - 20 tot 59 jaar | 48,5% | 48,4% |
| - ouder dan 60 jaar | 31,7% | 31,2% |
| Prognose huishoudens naar grootte (2040) | | |
| - 1 persoon | 33,5% | 35,6% |
| - 2 personen | 36,7% | 33,5% |
| - 3 personen | 12,4% | 12,7% |
| - 4 of meer personen | 17,4% | 18,2% |

Uit: [https://gsminfo.blob.core.windows.net/\\$web/Rapporten_outputs/JouwGemeentescan/GSM_Samenvatting_Gingelom.pdf](https://gsminfo.blob.core.windows.net/$web/Rapporten_outputs/JouwGemeentescan/GSM_Samenvatting_Gingelom.pdf)

Ruimtelijke omgeving

Sociale indicatoren:

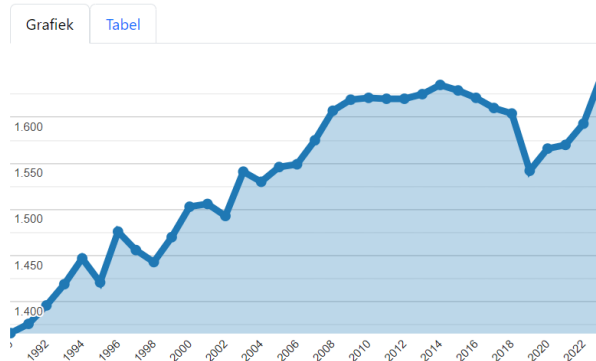
Inwoners naar leeftijd - deelgemeente Gingelom [↗](#)



Bevolking, leeftijdsgroepen: aantal en percentage inwoners op 1 januari 2023 per leeftijdscategorie in de deelgemeente Gingelom.

Aantal inwoners per jaar in de deelgemeente Gingelom [↗](#)

(grote groei van 20% naar 1.644 inwoners in 2023)



Uit: <https://allecijfers.be/gemeente/gingelom/>

Begraafplaats:

- > Geen omliggend kerkhof.

Mobiliteit:

> Parking:

- > Parking rond de kerk.

> Trein:

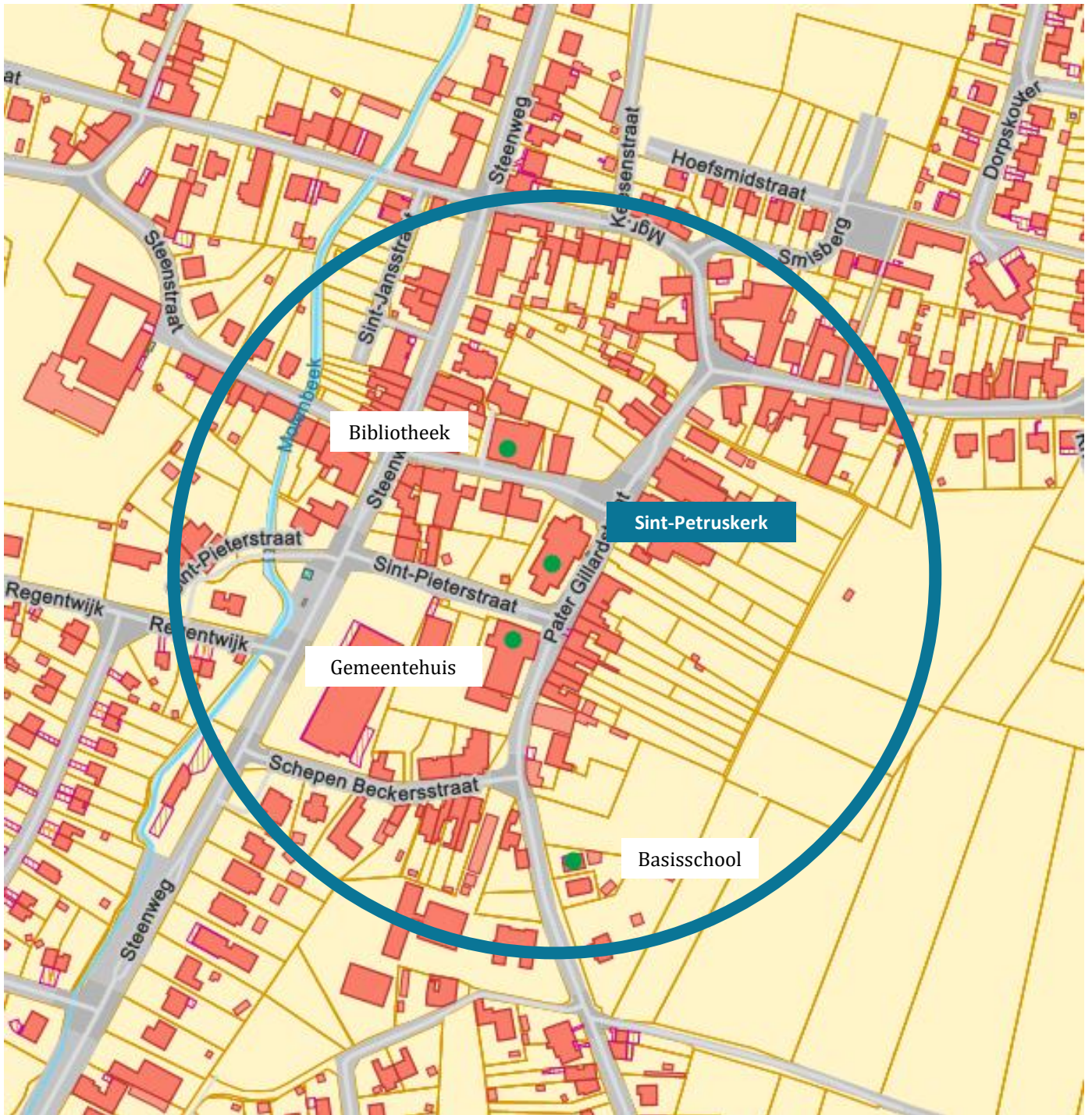
- > Geen station in de buurt – dichtstbijzijnde is Station Landen op 3,8 km.

> Bus:

- > Gingelom Kerk (halte voor de kerk)
 - > Lijn 22, 221 (om het uur)
 - > Flexvervoer met Hoppin

Voorziening omgeving:

- > Gemeentehuis
- > Gemeentelijke Bibliotheek Clim Eddy Baldewijns
- > Basisschool De Regent



Cirkel in straal van 200 meter

Actueel gebruik

Huidig pastoraal gebruik:



Frequentie erediensten:

- > Viering op elke tweede zaterdag van de maand om 10u



Aantal gelovigen aanwezig in de erediensten:

- > Navragen



Doopsels:

- > Ja



Communies en vormsels:

- > Vormselcatechese



Huwelijken:

- > Ja



Uitvaarten:

- > Ja



Andere vieringen/ pastoraal gebruik:

- > Allerheiligen, Kerstmis en patroonsfeest.



Openingsuren:

- > Op aanvraag

Niet-pastoraal gebruik:

- > Kerstconcerten in samenwerking met het koor.

04

Toekomstig gebruik en toekomstige functie

1. Terminologie

VALORISATIE

Onder valorisatie verstaan we initiatieven die, met respect voor het normale gebruik van de parochiekerk, de betekenis van het kerkgebouw in al zijn aspecten kunnen versterken en bevorderen (religieus en cultureel, historisch en kunsthistorisch, architecturaal en landschappelijk). We denken bijvoorbeeld aan een occasioneel en passend gebruik van het kerkgebouw voor kunsthistorische rondleidingen, concerten, voordrachten, conferenties of tijdelijke tentoonstellingen.

NEVENBESTEMMING

Wanneer een parochiekerk nog wel voor religieuze activiteiten gebruikt wordt, maar te groot is voor de plaatselijke geloofsgemeenschap, kan men een nevenbestemming overwegen. We maken een onderscheid tussen multifunctioneel en gedeeld gebruik.

- > *Multifunctioneel gebruik:* is een nevenbestemming in de tijd. Het betekent dat het kerkgebouw occasioneel, buiten de uren van de religieuze activiteiten, voor andere doeleinden of door andere instanties gebruikt kan worden.
- > *Gedeeld gebruik:* is een nevenbestemming in de ruimte. Het betekent dat het kerkgebouw architecturaal zodanig wordt

heringericht dat er een nieuwe en kleinere liturgische ruimte ontstaat, met daarnaast ruimte voor een of meerdere lokalen die, op een permanente basis, een andere bestemming kunnen krijgen. Gedeeld gebruik veronderstelt dus dat de liturgische ruimte en de andere ruimtes bouwkundig volledig van elkaar gescheiden zijn, zodat een gedeeld gebruik mogelijk wordt zonder dat de afzonderlijke activiteiten elkaar hinderen of doorkruisen.

MEDEGEBRUIK

Hiermee bedoelen we de terbeschikkingstelling van het kerkgebouw voor religieuze activiteiten van andere katholieke of christelijke geloofsgemeenschappen.

HERBESTEMMING

Wanneer een parochiekerk niet meer voor religieuze activiteiten in aanmerking komt, kan zij definitief aan de eredienst onttrokken worden en een nieuwe functie krijgen. Daarvoor moet de voorgescreven kerkrechtelijke procedure gevolgd worden. Alleen de bisschop kan beslissen om een parochiekerk definitief aan de eredienst te onttrekken.

2. Toekomstige functie kerken

(voorstel op basis van de reeds uitgezette beleidslijnen, de participatiesessies en de bevragingen)

| KERK | TOEKOMSTVISIE |
|--|--|
| Sint-Petruskerk (Gingelom) | Nevenbestemming (met mogelijkheid om door te groeien naar een herbestemming) |
| Sint-Pieterskerk (Boekhout) | Nevenbestemming (met mogelijkheid om door te groeien naar een herbestemming) |
| Sint-Saturninuskerk (Mielen-boven-Aalst) | Nevenbestemming |
| Sint-Joriskerk (Jeuk) | Valorisatie |
| Sint-Martinuskerk (Montenaken) | Nevenbestemming |
| Heilig Kruiskerk (Vorsen) | Herbestemming |
| Maria Magdalenakerk (Kortijs) | Herbestemming |
| Sint-Sebastiaanskerk (Niel-bij-Sint-Truiden) | Nevenbestemming |
| Sint-Petruskerk (Borlo) | Nevenbestemming |
| Sint-Trudokerk (Buvingen-Muizen) | Herbestemming |

Conform de pastorale visie wordt er gewerkt naar het fuseren van de parochies van Borlo en Buvingen-Muizen. De **Sint-Joriskerk van Jeuk** blijft behouden voor de eredienst als zondagskerk. De kerken **Sint-Saturninus Mielen-boven-Aalst, Sint-Petrus Borlo, Sint-Pieters Gingelom, Sint-Sebastiaanskerk van Niel-bij-Sint-Truiden, Sint-Pieterskerk van Boekhout** en de **Sint-Martinuskerk van Montenaken** zullen tevens behouden blijven voor de eredienst in combinatie met een vorm van valorisatie of nevenbestemming. Voor de overige kerken van Gingelom zal een andere toekomst worden gezocht, dit in lijn met de input vanuit de burgerbevragingen, de participatiesessies en de plaatsbezoeken aan de diverse kerken.

De **Sint-Martinuskerk van Montenaken** heeft een sterke historische band met de nabijgelegen Stepskapel. Het kerkgebouw staat nu reeds tussen mei en september ter beschikking van de verenigingen. In lijn met de vraag vanuit de participatiesessie kan worden nagegaan of de kerk een nevenbestemming zou kunnen krijgen als multifunctionele ruimte in samenwerking met het verenigingsleven.

De **Heilig Kruiskerk van Vorsen** zou worden onttrokken aan de eredienst. De meningen waren tijdens de participatiesessie verdeeld over de toekomst van de kerk. Gelet op de nabijheid van een reeks toeristische troeven kan worden onderzocht of een toeristische invulling mogelijk zou zijn.

Tijdens de participatiesessie kwam de wens naar voren om van de **Sint-Saturninuskerk van Mielen-boven-Aalst** een open kerk te maken en volop haar historische waarde uit te spelen als vorm van nevenbestemming.

Conform de visie van het gemeentebestuur zal bekeken worden of de **Maria Magdalenakerk van Kortijs** verkocht en herbestemd kan worden.

Tijdens de participatieavond was er geen eensgezindheid over een toekomstvisie voor de **Sint-Sebastiaanskerk van Niel-bij-Sint-Truiden**. De aanwezige inwoners stonden open voor multifunctioneel gebruik. Gelet op de reeds bestaande samenwerking met FERM en de Landelijke Gilde kan multifunctioneel gebruik van de kerk een mogelijkheid zijn in combinatie met een muzikale invulling.

Tijdens de participatiesessie wezen de deelnemers uit Buvingen-Muizen op de noodzaak om het sociaal leven in hun dorp te versterken. Gelet op de centrale ligging van de kerk stelden zij voor om een sociale invulling uit te werken voor de **Sint-Trudokerk van Buvingen-Muizen**. De kerk zou daarbij een sociale ontmoetingsplaats worden voor zaken als taallessen, kinderopvang, dagopvang voor ouderen en andere activiteiten om de lokale gemeenschap samen te brengen.

De nevenbestemming van de **Sint-Pieterskerk van Boekhout** als cultuurhuis is reeds in uitvoering en zal ter beschikking staan van de lokale verenigingen.

De **Sint-Petruskerk van Gingelom** zal tevens een nevenbestemming krijgen en deels worden ingericht als bibliotheek.

De deelnemers aan de participatiesessie riepen op om voorzichtig om te gaan met de **Sint-Petruskerk van Borlo** op basis van hun eerdere ervaringen met niet-religieus gebruik. Er kan nagegaan worden of de kerk naast haar liturgische invulling een ontmoetingsplaats voor de buurt kan zijn.

3. Plan van Aanpak

De huidige stuurgroep, bestaande uit de kerkfabrieken, de vertegenwoordigers vanuit de pastorale zone en het lokaal bestuur, engageert zich om een 'Stuurgroep toekomst kerken Ginkelom' op te richten en op geregelde tijdstippen te vergaderen om de toekomstvisie concreet uit te rollen. Hierbij is het van belang om de lokale werkingen op elkaar af te stemmen en onderling open te communiceren over de toekomstplannen en actiepunten.

Er wordt eveneens een evaluatie voorzien na 5 jaar (of vroeger indien wenselijk), gelijklopend met de actualisatie en/of herbevestiging van het kerkenbeleidsplan, waarin zal bepaald worden of de huidige gekozen toekomstvisies nog steeds actueel en conform de noden zijn.

Een aantal concrete actiepunten worden hieronder opgesomd:

- Voorzien van een centraal aanspreekpunt m.b.t. de opvolging van de vragen omtrent de valorisaties en nevenbestemmingen. Het lokaal bestuur faciliteert hierbij;
- Het opzetten van een participatie- en consultatieproces met de verschillende maatschappelijke partners, het middenveld en de inwoners;
- Concrete aanpak van de brede communicatie over de toekomstvisie uittekenen;

- Praktische en organisatorische afspraken maken en samenzitten met de betrokken actoren waarbij gekeken wordt wie welke rol en taak kan opnemen binnen hun capaciteiten;

- Stimuleren van initiatieven, suggesties en activiteiten van passend gebruik binnen de gemeente, gelinkt aan de resultaten van het participatie- en consultatieproces;

- Zoeken naar partners om een structurele samenwerking aan te gaan;

- Uitwerken van een complementair plan m.b.t. de pastorale visie voor de kerken en de voorziene toekomstvisies binnen het kerkenbeleidsplan.

05

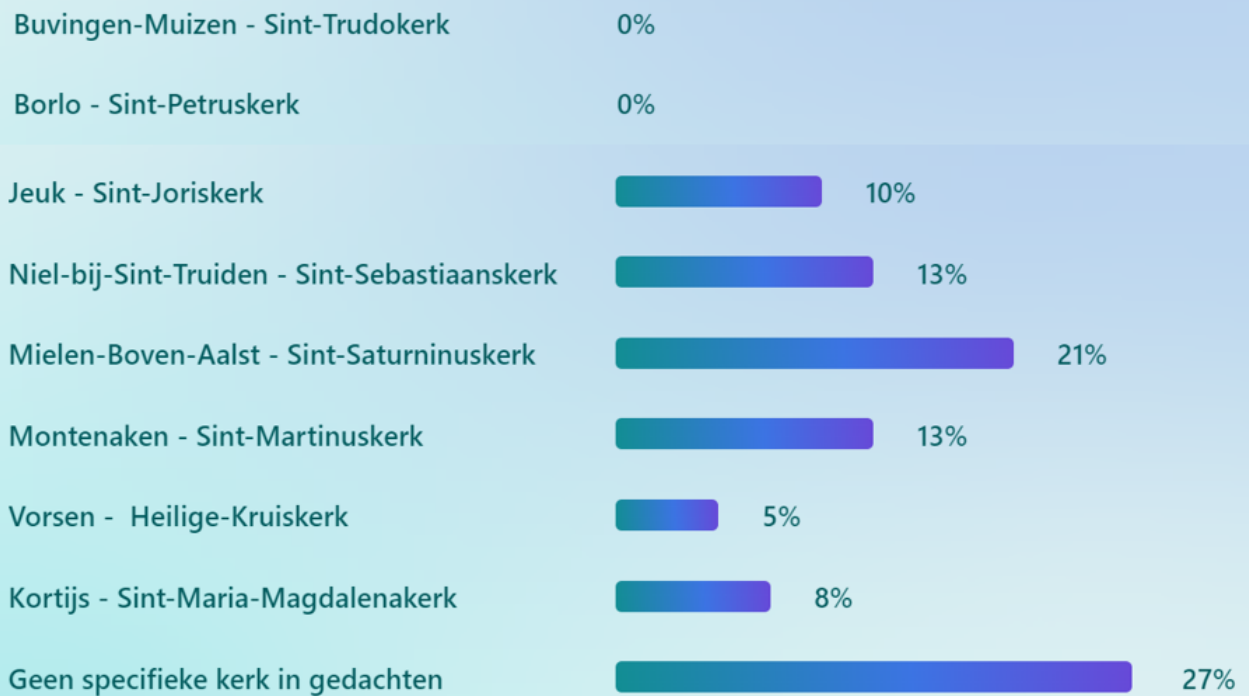
Bijlagen

1. Resultaten burgerbevragingen
2. Resultaten participatiesessies
3. Exploitatietoelagen kerkgebouwen

1. Resultaten burgerbevraging

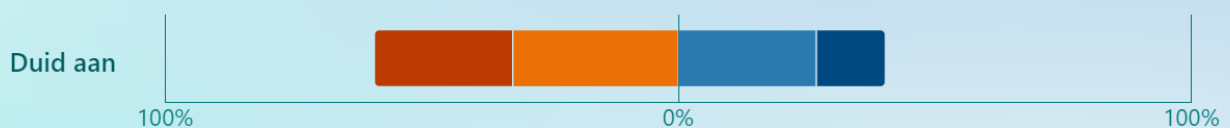
In het totaal ontving PARCUM via digitale weg 37 antwoorden.

Vul je de bevraging in voor een specifieke kerk of heb je geen specifiek kerkgebouw in gedachten?



Hoe vaak ga je naar de kerk?

Ik ga nooit Ik ga zelden Ik ga af en toe Ik ga vaak



Als je naar de kerk gaat, waarom ga je dan? (Meerdere antwoorden mogelijk)



Spreek je in naam van een vereniging of organisatie?



Wat zou ervoor kunnen zorgen dat je vaker naar het kerkgebouw zou gaan?

"Door er activiteiten te organiseren die de lokale cohesie versterken."

"Link tussen actuele gebeurtenissen en de wereld rondom ons en onze godsdienst."

"Een meer open, sociale en culturele invulling"

"Als een andere bestemming krijgt."

"Mogelijkheid om de kerk te kunnen bezoeken op andere momenten"

"Verandering van functie"

"Het kerkgebouw voor meerdere doeleinden kunnen gebruiken"

"Dat een echte kerk blijf!"

"Rust, Stilte en Bezinning."

"Doopsels, vormsels, begrafenissen, huwelijken"

"Beleving / ontmoeting"


"Zinvolle herbestemming en culturele activiteiten"

"Door toneel voorstellingen te doen in de kerk of tentoonstelling van kunst."

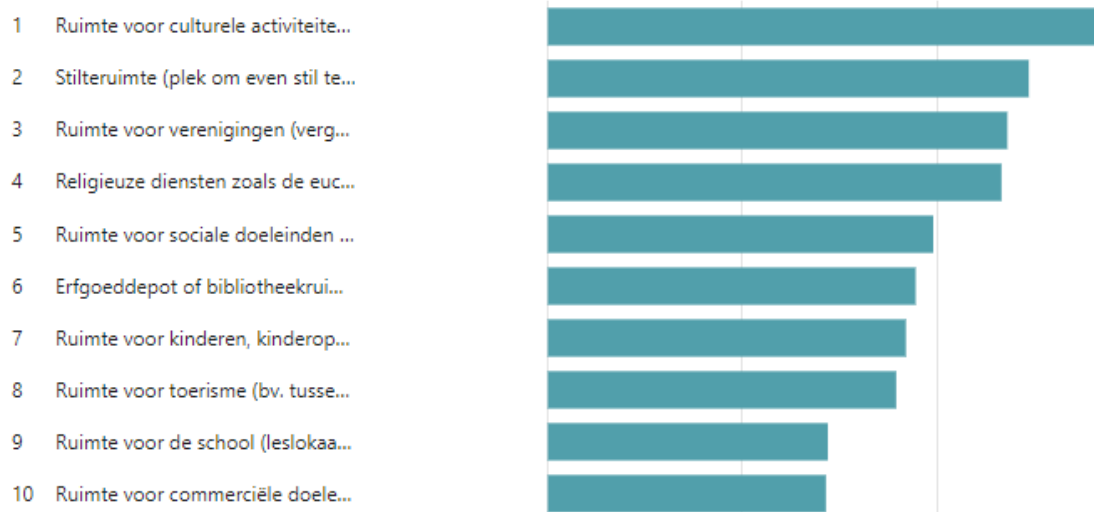
Wat is jouw leeftijd?



Ben je zelf bereid een engagement op te nemen om de aanvullende of nieuwe functie in de kerk mee te verwezenlijken? (bv. mee nadenken over...)



Welke behoefte heb je als inwoner waar dit (of een ander) kerkgebouw in de toekomst kan aan tegemoetkomen?



Welke toekomstige invulling van het kerkgebouw stel je zelf voor of heb je een specifieke invulling in gedachten?

"Een ruimte die multifunctioneel kan ingevuld worden."

"Gebruik maken van de ruimte voor sociale doeleinden."

"Een ontmoetingsplaats waar burens en dorpsgenoten mekaar weer kunnen ontmoeten om het sociale contact te verbeteren"

"Een jeugdhuis voor jongeren en hun vrije tijd en culturele activiteiten."

"Openstellen van de kerk op vaste momenten in functie van toerisme"

"Gebruik als dojo (oefenzaal gevechtssporten)"

"Combinatie van kerk met andere functies"

"Verhuren aan een andere christelijke godsdienst!"

"Fitness, hotel/B&B, feestzaal, iets wat ons dorp op de kaart zet, waar over gesproken wordt, wat mensen willen zien, dus extra toerisme."

"De kerk moet een plaats blijven voor religieuze diensten."

"Kerk als 'deelplek' van de direct nabije, lokale gemeenschap?"

"Voor de school om te gebruiken als extra ruimte. Of museum van de geschiedenis van het dorp"

2. Resultaten participatiesessies

Sessie 1 in de kerk van Mielen-boven-Aalst

Sint-Saturninuskerk Mielen-boven-Aalst en Sint-Joriskerk Jeuk

Maandag 25 maart 2024

Sessie 2 in de kerk van Montenaken

Sint-Martinus Montenaken, Heilige Kruiskerk Vorsen en Maria Magdalenakerk Kortijs

Woensdag 24 april 2024

Sessie 3 in de kerk van Niel-bij-Sint-Truiden

Sint-Sebastianuskerk Niel-bij-Sint-Truiden, Sint-Petruskerk Borlo en Sint-Trudo Buvingen-Muizen

Donderdag 2 mei 2024

Aangezien er voor de kerken van Boekhout en Gingelom al concrete plannen in uitwerking zijn, werden deze niet afzonderlijk mee genomen in de bevraging en de participatiesessies.



Resultaten Sint-Saturninuskerk Mielen-boven-Aalst

| Positief | Verbeterpunten/wat ontbreekt |
|---|--|
| Troeven op vlak van toerisme en recreatie | Nood aan bijkomende ruimte voor cultuur, sociale activiteiten en vergaderingen |
| Landelijke Gilde, KLJ, FERM, Kermis, Harmonie, parochiezaal | Vermindering vrijwilligerswerk |
| Vespa Haspengouw | Nood aan stilteplaats – bezinning - yoga |

Voorgestelde Projecten

- Kerk behouden zoals ze is, maar gedeelde gebruiksinvulling kan
- Sacrale ruimte behouden en aanvullen met socio-culturele activiteiten (voorleesweek school, repetitie, yoga...)
- Kerk opwaarderen, meer gebruiken, historische waarde uitspelen, open kerk

Resultaten Sint-Joriskerk Jeuk

| Positief | Verbeterpunten/wat ontbreekt |
|--|---|
| Troeven op vlak van toerisme en recreatie | Nood aan bijkomende ruimte voor cultuur en sociale activiteiten |
| Femma, visvijver, voetbal, dartsclub, De Groeiboog | Betaalbare woningen |
| Speelpleintje, De Lustige Zangers en 't Smulhuisje | Dagopvang voor senioren |
| Kermis | Stilteplaats / studeerruimte |
| Groen - wandelmogelijkheden | Depot - erfgoedopslag |

Voorgestelde Projecten

- Kerk behouden, maar openstellen voor toerisme en recreatie (wandelaars, themadagen)
- Sacrale werking aanvullen met cultureel/maatschappelijk gebruik (muziek, cultuur, sociale projecten)
- Dagopvang / ontmoetingsplaats voor senioren
- Samenwerking opzetten met Roemeens-Orthodoxen of Pools-Katholieken voor medegebruik van het gebouw

Resultaten Sint-Martinuskerk Montenaken

| Positief | Verbeterpunten/wat ontbreekt |
|--|--|
| Kerk en bijgebouwen zijn beschermd | Gebrek aan ontmoetingsruimte voor mensen, plaats voor verenigingen, en repetitielokaal (koor, fanfare,...) |
| Toeristische troeven: Stepskapel, Slag bij Steps, Stepsfeesten en processie | Verenigingsleven in dalende lijn |
| Kapel als ontmoetingsplaats in groene omgeving voor fietsers en wandelaars | Sporthal overbezet – te weinig ruimte voor yoga, bezinning en culturele activiteiten |
| Faciliteiten: school, bakker, slager, feestzaal, sporthal, FERM-lokaal (ruimte voor catechese) | Den Dries overbezet – nood aan bijkomende ruimte voor culturele activiteiten |
| Weide achter de kerk – kan mogelijkheden bieden | Ruimte achter de kerk is moeilijk te ontsluiten |

Voorgestelde Projecten

- Kerk behouden zoals ze is - stilteruimte
- Museum + depot
- Multifunctioneel gebruik

Resultaten Heilige Kruiskerk Vorsen

| Positief | Verbeterpunten/wat ontbreekt |
|--|--|
| Hotel + B&B | Eethuisje ontbreekt |
| Tweede Jeugd Ontmoetingscentrum – activiteiten voor de buurt (eetfestijnen en dansfeesten) | Nood aan ruimte voor tentoonstellingen, muziekacademie, vergaderruimte voor verenigingen, groot scherm bij evenementen |
| Mooie inboedel in de kerk | Nood aan meer toeristische ontwikkeling |
| Tumuli (Twee Tommen en de Drie Tommen) | Beschermd orgel – gevolgen? |
| De Chokier en andere streekproducten | Tekort aan vrijwilligers |
| Beschermd orgel (1860) | |

Voorgestelde Projecten

- Multifunctionele zaal voor cultuur (toneel en tentoonstellingen), sport en toerisme
- Erfgoeddepot in combinatie met andere invulling (bibliotheek)

Resultaten Maria Magdalenakerk Kortijs

| Positief | Verbeterpunten/wat ontbreekt |
|--------------------------------|--|
| Wandelclub met actieve werking | Nood aan ruimte voor tentoonstellingen, muziekacademie, vergaderruimte voor verenigingen, groot scherm bij evenementen |
| Kerk is rolstoeltoegankelijk | Vermindering vrijwilligerswerk, gebrek aan trekkers in het verenigingsleven |
| Toeristische troeven: tumuli | Nood aan eethuisje |

Voorgestelde Projecten

- Kerk behouden, maar openstellen voor verenigingen en toerisme
- Samenwerken met sociale projecten en themadagen

Resultaten Sint-Sebastianuskerk Niel-bij-Sint-Truiden

| Positief | Verbeterpunten/wat ontbreekt |
|---|---|
| Twee B&B's, parochiezaal, laadpalen + parking, kinderspeeltuin, FERM, voetbal, dokter | Voor veel activiteiten maken mensen de verplaatsing naar Gingelom |
| Nachtmis + Actieve mis tijdens hoogdagen | Gebrek aan parkeerplaats |
| Kerstconcert | Buitenkant van de kerk is aan restauratie toe |
| Kapelroute met rustpunt | Geen café + parochiezaal is klein, nood aan plaats voor cultuur en sociale ontmoetingen |
| Veel fietsers langs Bloesemroute | Kleuterschool, buurtwinkel, kinderopvang |
| Winteractiviteiten | |

Voorgestelde Projecten

- Polyvalente ontmoetingsruimte voor de buurt
- Cultureel gebruik naast her religieuze (concerten, tentoonstellingen)

Resultaten Sint-Petruskerk Borlo

| Positief | Verbeterpunten/wat ontbreekt |
|--|--|
| FERM, Okra, Samana, (kleuter)school, pachthof, maanhof, kunsthof, abtshof, biljartclub | Moeilijkheden om mensen samen te brengen - verdeeldheid |
| Rust en natuur - wandelmogelijkheden | Te weinig enthousiasme bij inwoners om zich te engageren |
| Gezellige sfeer | Toegankelijkheid kerk + parking |
| Toeristische troeven – Museum Winter 1944 | Nood aan ruimte voor vrije tijd en contacten |

Voorgestelde Projecten

- Voorlopig geen project of idee, kerk heeft nu 3 keer per maand eredienst
- Oproep om voorzichtig om te gaan met het interieur bij niet-religieuze activiteiten

Resultaten Sint-Trudo Buvingen-Muizen

| Positief | Verbeterpunten/wat ontbreekt |
|------------------------------------|---|
| Landelijk karakter + natuur | Ontmoetingsruimte voor jong en oud |
| Buurtwerking | Parking |
| Troeven voor toerisme en recreatie | Sociaal contact in de buurt versterken |
| Gezellig karakter | Meer opties voor vrije tijd ontwikkelen |

Voorgestelde Projecten

- Buurtcentrum voor sociale ontmoetingen

3. Exploitatietoelagen

| | 2024 | 2023 | 2022 | 2021 | 2020 | Eindtotaal |
|------------------------------------|----------------|---------------|---------------|---------------|----------------|----------------|
| Kerkfabriek Boekhout | 6.719 | 3.124 | 15.084 | 14.611 | 19.028 | 58.566 |
| Kerkfabriek Borlo | 4.396 | 8.702 | 2.359 | 7.573 | 15.367 | 38.396 |
| Kerkfabriek Buvingen | 979 | 2.761 | 6.801 | 6.780 | 3.502 | 20.823 |
| Kerkfabriek Gingelom (Sint-Pieter) | 26.376 | 13.649 | 14.787 | 3.331 | | 58.143 |
| Kerkfabriek Jeuk | 25.038 | 16.058 | 19.889 | 17.716 | 33.338 | 112.039 |
| Kerkfabriek Mielen | 15.146 | 13.023 | 12.837 | 16.899 | 14.476 | 72.380 |
| Kerkfabriek Montenaken | 13.565 | 7.608 | 9.111 | 8.253 | 7.932 | 46.469 |
| Kerkfabriek Niel | 11.300 | 11.300 | 11.300 | 11.300 | 11.301 | 56.500 |
| Kerkfabriek Vorsen | | | 4.093 | | 5.892 | 9.985 |
| Eindtotaal | 103.520 | 76.224 | 96.261 | 86.463 | 110.836 | 473.304 |