

KERKENBELEIDSPLAN



**We tonen de originele afbeelding
hier niet omwille van het copyright.**

Wil je het volledige kerkenbeleidsplan
met beeldmateriaal bekijken?
Vraag het dan op bij de gemeente.

7 mei 2025

INHOUDSTAFEL

INHOUDSTAFEL.....	3
INLEIDING	4
1. SITUERING KERKGEBOUWEN	6
2. FICHE PER KERKGEBOUW	7
2.1. Sint-Martinuskerk in Olen-Centrum	7
2.1.1. Identificatie.....	7
2.1.2. Beschrijving.....	10
2.1.3. Situering van het gebouw in zijn ruimtelijke omgeving	14
2.1.4. Beschrijving van het actueel gebruik en de actuele functie.....	16
2.2. Sint-Jozefkerk in Sint-Jozef-Olen	18
2.2.1. Identificatie.....	18
2.2.2. Beschrijving.....	22
2.2.3. Situering van het gebouw in zijn ruimtelijke omgeving	26
2.2.4. Beschrijving van het actueel gebruik en de actuele functie.....	27
3. NAAR EEN TOEKOMSTVISIE.....	29
3.1. Onderbouwde visie op het toekomstig gebruik en de toekomstige functie.....	29
3.2. Plan van aanpak: hoe de toekomstige invullingen zullen worden onderzocht.....	32
BESLUIT.....	33

INLEIDING

Dit kerkenbeleidsplan omvat volgende gebouwen voor de rooms-katholieke eredienst op het grondgebied van de gemeente Olen:

1. Sint-Martinuskerk Olen-Centrum, Processieweg 2, Olen
2. Sint-Jozefkerk Sint-Jozef-Olen, Pastoor Janssensplein, Olen

Het kerkenbeleidsplan voor Olen dateert van 29 mei 2017 en werd goedgekeurd op de gemeenteraad van de gemeente Olen van 6 september 2017. Deze documenten werden in bijlage 1 van dit document gevoegd.

De doelstellingen van dit kerkenbeleidsplan uit 2017 werden in de periode tot op heden bewerkstelligd. Een belangrijk aspect hiervan was de onttrekking aan de eredienst van de Onze-Lieve-Vrouw Geboortekerk in Onze-Lieve-Vrouw-Olen, Boekel 11, Olen. Deze kerk maar geen deel meer uit van onderhavig kerkenbeleidsplan. De kerk werd onttrokken aan de eredienst en momenteel zijn werkzaamheden gaande om van het gebouw het administratief centrum en de bibliotheek voor de gemeente Olen te maken.

Toevoegen officieel document van onttrekking aan de eredienst de dato 24 november 2024 wordt als bijlage 2 toegevoegd.

Een wetswijziging aan het eredienstendecreet¹ bepaalt dat elke gemeente vanaf 1 januari 2025 een kerkenbeleidsplan moet hebben.

Een kerkenbeleidsplan is een schriftelijk document dat de langetermijnvisie voor alle parochiekerken op het grondgebied van een gemeente bevat. Het document wordt ondertekend door het gemeentebestuur en de bisschop.

De wetswijziging bepaalt dat het kerkenbeleidsplan van elke gemeente bij de start van elke legislatuur moet geactualiseerd worden. De gemeente stelt het kerkenbeleidsplan in samenspraak met:

- een afvaardiging van het CBS
- medewerkers van de gemeentelijke diensten
- het centraal kerkbestuur van de gemeente
- het team van de pastorale eenheid waartoe de gemeente behoort
- medewerkers van het dekenaat of het vicariaat

Voor het opstellen van het kerkenbeleidsplan is via de VVSG een sjabloon ter beschikking gesteld.

Om tot de beleidsvisie te kom betreffende de kerken in de gemeente Olen werd een vergadering georganiseerd op maandag 3 februari. Het verslag van deze vergadering wordt als bijlage 3 toegevoegd.

¹ Decreet betreffende de materiële organisatie en werking van de erkende erediensten 7 mei 2004
[Eredienstendecreet | Vlaanderen.be](#)

De aanwezigen op deze vergadering waren:

- Mevrouw Anneleen Adriaensens, secretaris van de kerkraad
- Mevrouw Marleen Gebruers, voorzitter van de kerkraad
- Mevrouw Pascale Jansen, penningmeester van de kerkraad
- De heer Guy Van Dingenen, lid van de kerkraad
- De heer Ief Janssens, lid van de kerkraad
- De heer Gerry Bellekens, stafmedewerker Vicariaat Kempen
- De heer Bert Verdonck, afgevaardigde van de pastorale eenheid Heilige Thomas financieel- materieel beheer
- De heer Cis Marinus, afgevaardigde van de bisschop
- De heer Koen Laenen, bevoegd schepen en afvaardiging vanuit CBS
- Mevrouw Stefanie Martens, medewerker van de gemeentelijke dienst Omgeving
- De heer Arnaud Hurckmans, afgevaardigde van de pastorale eenheid Heilige Thomas financieel- materieel beheer

Dit kerkenbeleidsplan werd opgemaakt in overleg tussen de gemeente Olen, de pastorale eenheid, het centraal kerkbestuur van de parochie en alle kerkfabrieken die eronder ressorteren en werd vervolgens goedgekeurd:


- door de bisschop van het bisdom Antwerpen
- door de gemeenteraad van de gemeente Olen op 7 mei 2025.

Het Team van de Pastorale Eenheid Heilige Thomas staat in haar pastoraal plan voor beide kerken in Olen, de kerk van Olen-Centrum en de kerk van Sint-Jozef-Olen een A-statuut voor.

Beide kerken worden voorbehouden voor de erediensten.

In dit kerkenbeleidsplan worden allereerst de betrokken gesitueerd. Vervolgens volgt een bespreking van elke kerk beschrijving, een situering in de ruimtelijke omgeving en gebruik en de actuele functie. Aan het einde van dit document opgenomen met de genomen opties (per kerk), de visie op het traject dat is of zal worden opgestart om deze toekomstige

P.S.: Wij hebben het exemplaar met 2 handtekeningen gebouwen :-)



Wim Selderdaeghs
Vicaris-generaal

Handtekening bisdom



Handtekening gemeente

1. SITUERING KERKGEBOUWEN



Olen is een kleine gemeente met 2 kerkdorpen en 3 deelgemeenten met elk een bijzondere ontstaansgeschiedenis. Olen-Centrum, gekend als het pottendorp, heeft de oudste kern.

In het noorden van de gemeente Olen ligt het dorp van Sint-Jozef-Olen. Het dorp is nu eerder een straatdorp maar vindt zijn ontstaansgeschiedenis in de uitbouw van de fabriek in het begin van de 20^{ste} eeuw. In het gedachtengoed van een tuinwijk werden woningen, een kerk, een pastorie, voetbalvelden, tennisvelden en een school gebouwd.

1. Sint-Martinuskerk Olen-Centrum, Processieweg 2, Olen
2. Sint-Jozefkerk Sint-Jozef-Olen, Pastoor Janssensplein, Olen

2. FICHE PER KERKGEBOUW

2.1. Sint-Martinuskerk in Olen-Centrum

We tonen de originele afbeelding hier niet omwille van het copyright.

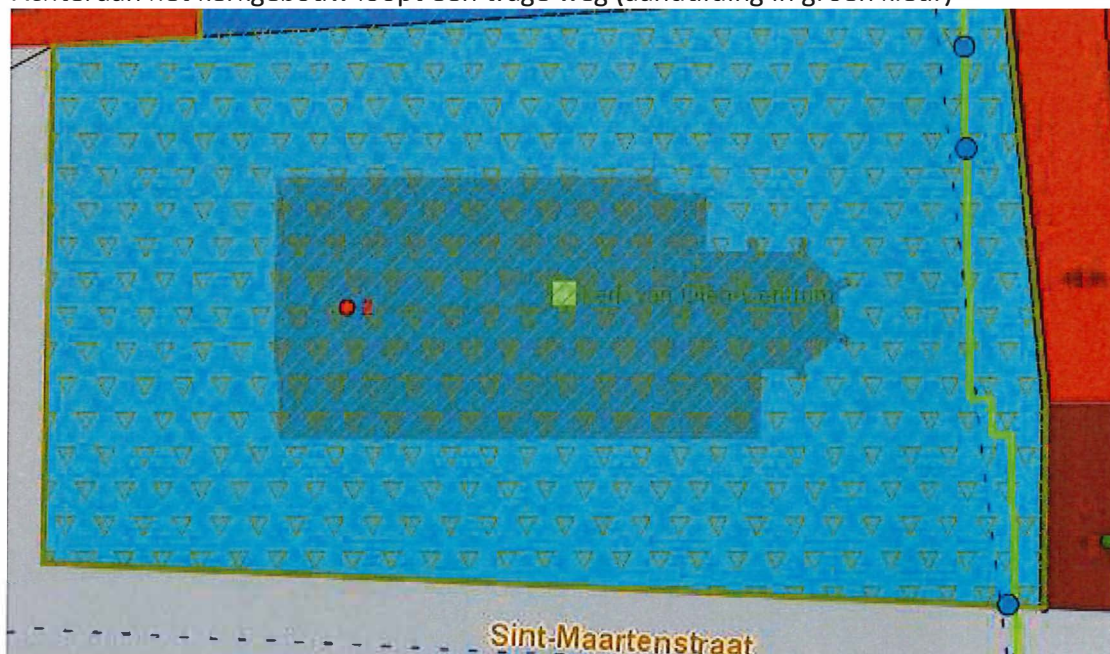
Wil je het volledige kerkenbeleidsplan met beeldmateriaal bekijken?
Vraag het dan op bij de gemeente.

2.1.1. Identificatie

Naam: Sint-Martinuskerk of kerk Olen-Centrum

Geografische ligging

- Processieweg 2, 2250 Olen
- Provincie: Antwerpen
- Achteraan het kerkgebouw loopt een trage weg (aanduiding in groen kleur)



Kadastrale ligging

- Sectie G nummer 491 A

Plaats in kerkelijke structuur

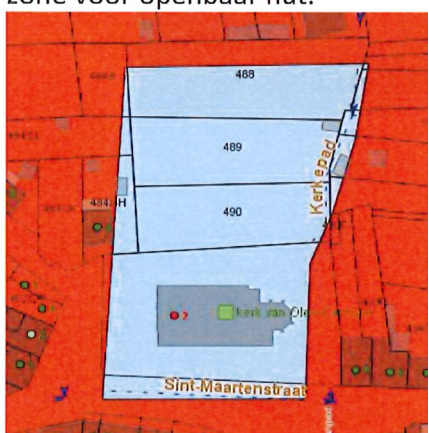
- Bisdom: Antwerpen
- Dekanaat of Regio: Pastorale eenheid Heilige Thomas
- Parochie: St. Martinus Olen

Eigenaar: gemeente Olen

Gebruiker: parochie Sint-Martinus

Bescherming(en)/vastgesteld

- De kerk is op 25 juli 1986 beschermd als monument.
Volgens het gewestplan Herentals-Mol (1978) lagen de kerk en het kerkhof in een zone voor openbaar nut.



Gewestplan

Na de goedkeuring van het gemeentelijk RUP Olen-Centrum op 15 mei 2021 valt de site binnen de contour van dit RUP.²



RUP Olen-Centrum

² RUP – ruimtelijk uitvoeringsplan

Dit RUP Olen-Centrum bestemd enerzijds de kerk in een zone voor kerk en kerktuin (artikel 2) en het kerkhof (artikel 3).

Functie

Artikel 2 van het RUP Olen-Centrum bepaalt dat de kerk een openbare kerkfunctie heeft. Het wijzigen van de functie naar een andere gemeenschapsfunctie is toegestaan op voorwaarde dat:

- De nieuwe functie de erfgoedwaarde ongeschonden laat of ze verhoogt;
- De goede ruimtelijke ordening niet wordt geschaad.

Artikel 3 van het RUP voorziet in een groene openbare ruimte met begraaffunctie.

- Vastgesteld bouwkundig erfgoed op de Inventaris Onroerend Erfgoed Vlaanderen Vaststellingsbesluit 14 maart 2019.

[Parochiekerk Sint-Martinus | Inventaris Onroerend Erfgoed](#)

2.1.2. Beschrijving

a) Cultuurhistorische waarde

De Sint-Martinuskerk maakt deel uit van de historische kern van het dorp van Olen-Centrum. De kerk is gelegen ten westen van de dorpskern. Het gebouw is omringd door een ommuurd kerkhof.

De parochiekerk is een driebeukige longitudinale kerk met vroeg gotische toren van circa 1400 en een gotisch koor en middenbeuk uit de 15^e – 16^e eeuw. De kerk werd in 1779-1777 grondig verbouwd naar het nu gekende gebouw.³ Het interieur van de kerk is uitgevoerd in barokstijl.⁴

3

¹ Bron: Kennes H. & Steyaert R. 2001: *Inventaris van het cultuurbezit in België, Architectuur, Provincie Antwerpen, Arrondissement Turnhout, Kanton Herentals*, Bouwen door de eeuwen heen in Vlaanderen 16N3, Brussel - Turnhout.

Auteurs: Steyaert, Rita

Datum tekst: 2001

Excentrisch even ten westen van de dorpskern gelegen kerk met omringend en ommuurd kerkhof. Driebeukige longitudinale kerk met vroeggotische westtoren van circa 1400 en gotisch koor en middenbeuk uit de 15de- 16de eeuw (zie polychromie op bewaarde, geprofileerde daksparanten en nokbalken boven het koor, sporen van gotisch maaswerk in gedicht venster van de koorluiting en aftekening van dakprofiel en gewelf op de oostmuur van toren). Kerk grondig verbouwd in 1776-1777 door verbreden of bijbouwen van zijbeuken, aanpassen (verhogen) van de dakconstructie, bouwen van een sacristie aan zuid- en een portaal aan noordzijde en de restauratie van het koor.

De plattegrond ontvouwt een ingebouwde vierkante westtoren, een driebeukig schip van vijf traveeën, een koor van twee rechte traveeën met driezijdige sluiting en een flankerende sacristie (zuiden) en huidige stookplaats (noorden). Zandstenen (Balegemse steen) toren onder ingesnoerde leien naaldspits, voorts baksteenbouw onder leien zadeldak; contrasterend gebruik van zandsteen voor de aflijning van de plint, het doorlopend kordon, de speklagen in de steunberen van het koor en voor hoekblokken in vensteromlijstingen, bepleisterde en beschilderde stookplaats. Vrij gesloten toren van drie geledingen met doorlopende kordons, eenvoudige korboggeur, rechthoekig venstertje en spitsboogvormige galmgaten. Schip met kwarthol geprofileerde en bepleisterde daklijst en segmentboogvensters en koor met ritmerende steunberen, laatst genoemde aangebracht bij de restauratie van het koor in 1776, verder overhoekse baksteenfries en spitsboogvensters. Bepleisterde en beschilderde koorluiting met overvulveld en beschilderd houten kruisbeeld mogelijk opklimmend tot de 15de eeuw. Rondboogdeurtje in oostmuur van de huidige stookplaats, naar verluidt eertijds rust- of schuilplaats voor vrouwen (zie kerkgang).

4

² Bron: Kennes H. & Steyaert R. 2001: *Inventaris van het cultuurbezit in België, Architectuur, Provincie Antwerpen, Arrondissement Turnhout, Kanton Herentals*, Bouwen door de eeuwen heen in Vlaanderen 16N3, Brussel - Turnhout.

Auteurs: Steyaert, Rita

Datum tekst: 2001

Bepleisterd en beschilderd *interieur* met spitsbogen op zuilen met zandstenen sokkel en lijstkapiteel; tongewelf in middenbeuk en afgeschuind gewelf in zijbeuken met stucwerk van 1777 naar ontwerp van de in Geel wonende Duitser A. Zangerli.

Mobilier. Schilderijen: altaarstukken: Onze-Lieve-Vrouw overhandigt rozenkrans aan Heilige Dominicus (1673) door T. Boeyermans, Heilige Familie met Anna en Joachim (tweede helft van de 17de eeuw) en Roeping van Sint-Bavo (1663) kople naar P.P. Rubens. Beelden van witgeschilderd hout: Onze-Lieve-Vrouw met Kind (eerste helft van de 15de eeuw), Heilige Jozef met Kind en Heilige Martinus van Tours (einde 17de- begin 18de eeuw), Heilige Ambrosius van Milaan en Onze-Lieve-Vrouw van Smarten (18de eeuw), Heilige Sebastiaan (eerste helft 19de eeuw); Onze-Lieve-Vrouw met Kind vertrappt de slang van gepolychromeerd hout (eerste helft van de 17de eeuw).

Meubilair: altaren van gemarmerd hout uit de tweede helft van de 17de eeuw, onder meer hoogaltaar toegescheven aan J. Verbuecken. Overige meubilair veelal uit periode van de kerkvergroting. Eiken koorgestoelte (tweede helft van de 18de eeuw), lambrisering met biechtstoelen (1777), preekstoel door J. Van Neer (1767), afsluiting doopkapel (eerste helft van de 18de eeuw), balustrade van doksaal (einde 18de eeuw) en sacristiekast (einde 18de eeuw).

Aanvullend door *Van Severen, Elke (01-02-2014)* :

In de kerk is vóór de doopkapel een marmeren gedenkplaat aangebracht als huldeblijk van de Vlaamschen Oudstrijdersbond Oolen, volgens inscriptie uit 1927 en gesigneerd "H.V. Hove Herenthals". Bovenaan is het symbool van Heldenhulde weergegeven, waaronder vergulde helm met palmtak. Onder de foto's en namen van de twee gesneuvelde strijders is de tekst "De oorlog dien zij wilden/ Is de oorlog aan den oorlog/ Zij streden voor den vrede van ons Vaderland/En van gansch de Wereld" te lezen.

Op het kerkhof aan de parochiekerk is een recent monument opgericht met de namen van de gesneuvelden en politieke gevangenen van beide wereldoorlogen.

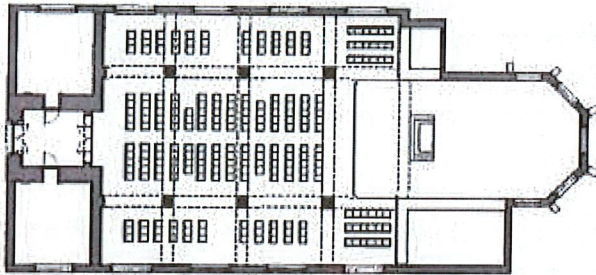
Gebouw en architecturale mogelijkheden

Oppervlakte

- De kerk heeft een oppervlakte van 570 m².
- noteer de vrije hoogte: 10,25 m
- aantal zitplaatsen: 240 met 34 stoelen in reserve. Er kan ook plaatsgenomen worden op de banken in het hoogkoor en op de banken langsheen de zijmuren.

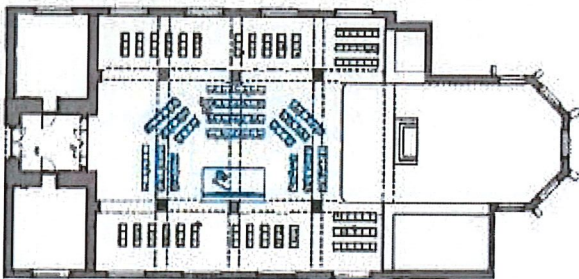
Opbouw (optioneel)

De kerk bestaat uit een hoofd- en 2 zijbeuken met westtoren, een koor en een sacristie. Zowel het gebouw als het interieur zijn waardevol en beschermd als monument.



Het huidig gebruik van de kerk Sint-Martinus

Een uitbreiding van het gebouw is niet aan de orde. Door de beperkte beschikbare ruimte is het niet opportuun om het koor noch de zijbeuken af te sluiten.



Op zoek naar nevenbestemmingen om het gebruik van het kerkgebouw te intensifiëren. In deze opstelling wordt het kerkgebouw ingezet voor een lezing

Het aanpassen van de opstelling van de kerk kan het nevengebruik intensifiëren.

Voorzieningen

Sanitair	1 toilet in portaal, rolstoeltoegankelijk
Verwarming	Geen info beschikbaar
Verlichting	LED-verlichting; nieuw sinds januari 2025
Keukenvoorzieningen	Kitchenette met ruime bergkasten in voormalige doopkapel
Audiosysteem	Prima geluidsinstallatie (met CD en USB)
Beeldscherm(en)	Niet aanwezig
Rolstoeltoegankelijkheid	Het hele gebouw is rolstoeltoegankelijk, behalve de kitchenette
Diefstal- en brandbeveiliging	Geen diefstalbeveiliging Brandbeveiliging: blustoestellen, haspels, leiding tot in toren
Bliksembeveiliging	Aanwezig
Gsm-operatoren	Niet aanwezig

Duurzaamheid: gebeurde ingrepen en kansen (optioneel)

Zonnepanelen (en batterijen)	Niet aanwezig
Regenwateropvang	Een gedeelte van het water van het dak wordt opgevangen en ter beschikking gesteld voor de begraafplaats
Dakisolatie	Aanwezig
Groendak	Niet aanwezig
Warmtepomp	Niet aanwezig
Warmtenet	Niet aanwezig
Windenergie	Niet aanwezig
Aquathermie	Niet aanwezig

Biodiversiteit (optioneel als er geen dieren aanwezig zijn)

- Er is een kolonie vleermuizen (laatvliegers) aanwezig op de zolder van de kerk. Er wordt geteld en opgevolgd door Vleermuizenwerkgroep.
- Er is een nestkast voor kerkuilen aanwezig in de toren. Dit wordt opgevolgd door Kerkuilen-werkgroep. De kast wordt evenwel steeds bevolkt door kauwen.

Bouwfysische toestand

In 2014 inspecteerde Monumentenwacht het interieur en formuleerde per uitvoerder aanbevelingen. Deze zijn opgedeeld in werken die binnen het jaar moeten gebeuren, die binnen een termijn van 1-3 jaar en binnen een termijn van 3-6 jaar moeten worden ingepland.

In februari 2016 vond een inspectie van het binnenklimaat plaats. Er wordt geadviseerd een constante basistemperatuur te waarborgen en dagelijkse schommelingen in de luchtvochtigheid en temperatuur te vermijden.

De kerkfabriek plant de restauratie van het houten binnen schrijnwerk. In 2019 was de restauratie voorzien van de twee zijaltaren en het hoofdaltaar.

Het inspectierapport 2024 met referentie 11036/2024/B van Monumentenwacht werd als bijlage 4 toegevoegd aan het dossier.

Het gebouw is in goede staat.

Om het gebouw te behouden in zijn goede staat is een doorgedreven onderhoudsplanung nodig.

Het dak is in goede staat. Enkele lekken vragen om een dringende herstelling.

De dakwaterafvoer is in goede staat. Herstel van enkele gebreken op zeer korte termijn is nodig om vervolgschade te voorkomen.

Wat betreft de kapconstructie en zolder moeten de gebreken opgevolgd worden.

Door klein herstel uit te voeren blijven de gevolgschade en de kosten klein.

De draagstructuur en overspanning evenals het schrijnwerk en de beglazing zijn in goede staat. Breng alle schrijnwerk op 1 onderhoudsfase. Door voor het lager gelegen schrijnwerk een andere frequentie of fase te kiezen, wordt het hoger gelegen schrijnwerk vaak achteruitgesteld.

De afwerking en inrichting is in goede staat. Het onderhoud is redelijk. De muurplaten en de lijst hebben nood aan onderhoud.

De uitvoering van fase 4 en fase 5 van de restauratiewerken is gebeurd in 2024:

Het ging om een restauratie van het houtwerk van de kerk (lambrisering, koorbanken, biechtstoelen, afsluiting voormalige doopkapel,...) en van de drie altaren.

Kosten:

- Fase 4 : 375.091,24 Euro waarvan de verdeling van de kosten gedragen werden door Agentschap Onroerend Erfgoed van de Vlaamse overheid en het resterend bedrag werd als gelijke bijdrage opgenomen door de Gemeente en het eigen patrimonium
- Fase 5 : 70586,05 Euro waarvan de verdeling van de kosten door Agentschap Onroerend Erfgoed van de Vlaamse overheid en het resterend bedrag werd als gelijke bijdrage opgenomen door de Gemeente en het eigen patrimonium

Financiële gegevens

- Er zijn geen geplande investeringen of geplande werken
- Gewenste investeringen:

- Nieuw altaar en nieuwe lezenaars (het huidige altaar dateert van 1965 en er is maar één leenaar)
- Heraanleg van het pleintje vòòr de kerk (momenteel niet veilig omwille van putten en losliggende stenen)
- Banken op het pleintje vòòr de kerk
- Drie vlaggenmasten vòòr de kerk
- Afdakje boven de ingang van de kerk (bij regenweer drupt er veel water van de afscherming van de galmgaten: een douche voor wie de kerk binnenkomt)

– Exploitatietoelagen en eventuele overschotten/tekorten (zowel vorig als nieuw MJP)
 De Sint Martinus kerkfabriek is steeds zelf bedruipend geweest en werkt zonder exploitatietoelagen. Het samenvoegen van de 3 kerkfabrieken zal mogelijk in de toekomst nood hebben aan exploitatietoelagen om beide kerkgebouwen in stand te houden.

2019	2020	2021	2022	2023	2024
0	0	0	0	0	0

2025	2026	2027	2028	2029	2030
0	0	0	0	0	0

2.1.3. Situering van het gebouw in zijn ruimtelijke omgeving

We tonen de originele afbeelding hier niet omwille van het copyright.

Wil je het volledige kerkenbeleidsplan met beeldmateriaal bekijken?
 Vraag het dan op bij de gemeente.

De kern wordt ruimtelijk meer samenhangend gemaakt door de publieke pleintjes in de dorpskern aan elkaar te laten refereren.

De ruimte voor de kerk tussen de Sint-Martinusstraat en de Processieweg heeft de functie van kerkplein of ceremonieplein met ruimte voor terrasjes. De groenstructuren in het centrum zoals het aangrenzende kerkhof streven mee naar deze onderlinge samenhang in de kern.

2.1.4. Beschrijving van het actueel gebruik en de actuele functie

Gebruik tijdens het afgelopen kalenderjaar 2024

- **Gebruik voor eredienst**

Wekelijkse vieringmomenten:

- Zondag om 10u30

Tijdens de tweede zondag van de maand is dat een eucharistieviering; de andere zondagen een woord- en communiedienst. 60 à 100 aanwezigen.

Hoogdagvieringen :

- Allerheiligen
- Kerstmis
- Pasen
- Eerste communie
- Vormsel

Voor elke viering in de kerk is er een aangepast en actueel tekstblaadje ter beschikking.

Doopvieringen gaan in de regel door op zondagmiddag, na de zondagsviering.

In 2024 waren er 31 doopvieringen, 5 huwelijksvieringen, 13 uitvaarten en geen avondwaken.

De kerk kent een 15 maal per jaar een maximale bezetting van 200 en meer aanwezigen.

- **Ander parochiaal gebruik**

Naast vieringen kent de kerk ook parochiaal gebruik:

- Maandelijks: koffie in de kerk na de zondagsviering
- Jaarlijks: nieuwjaarsreceptie, achteraan in de kerk
- Catechese voor vormsel en eerste communie
- Werken door de 11 leden van het parochieteam, wekelijks op donderdagvoormiddag
- Sporadisch:
 - Concert, orgelconcert, kooroptreden
 - Infoavonden voor ouders van eerste communicanten en vormelingen
 - Bezoek van toeristische groepen en van families die een band hebben met de kerk

- **Ander niet-pastoraal gebruik**

Er is geen medegebruik door andere erediensten.

Er is geen multifunctioneel gebruik noch gedeeld gebruik.

2.2. Sint-Jozefkerk in Sint-Jozef-Olen

We tonen de originele afbeelding hier niet omwille van het copyright.

Wil je het volledige kerkenbeleidsplan met beeldmateriaal bekijken?
Vraag het dan op bij de gemeente.

We tonen de originele afbeelding hier niet omwille van het copyright.

Wil je het volledige kerkenbeleidsplan met beeldmateriaal bekijken?
Vraag het dan op bij de gemeente.

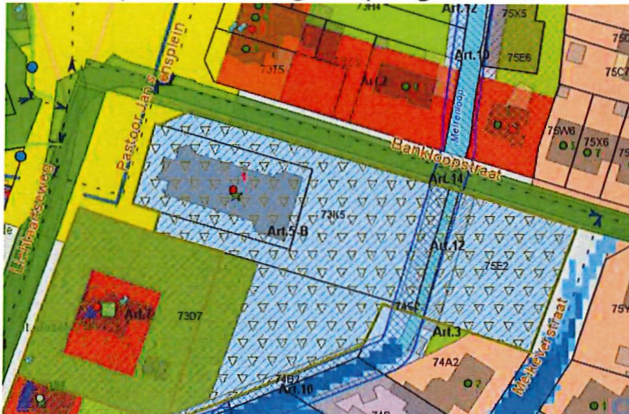
2.2.1. Identificatie

Naam: Sint-Jozefkerk of kerk Sint-Jozef-Olen

Geografische ligging

- Pastoor Janssensplein 1, 2250 Olen
- Provincie: Antwerpen

- Op het achterliggende perceel van het kerkhof loopt de Meirenloop, geklasseerde waterloop van 2^{de} categorie (aangeduid in lichtblauw)



Kadastrale ligging

- Sectie C nummer 73 E 2

Plaats in kerkelijke structuur

- Bisdom: Antwerpen
- Dekenaat of Regio: Pastorale eenheid Heilige Thomas
- Parochie: Sint-Martinus

Eigenaar: Kerkfabriek Parochie Sint-Jozef, door fusie overgegaan in kerkfabriek Sint-Martinus
Het achterliggende kerkhof behoort toe aan de gemeente Olen.

Gebruiker: parochie Sint-Jozef

Bescherming(en)/vastgesteld

- De kerk is vastgesteld als bouwkundig erfgoed sinds 29 maart 2019.

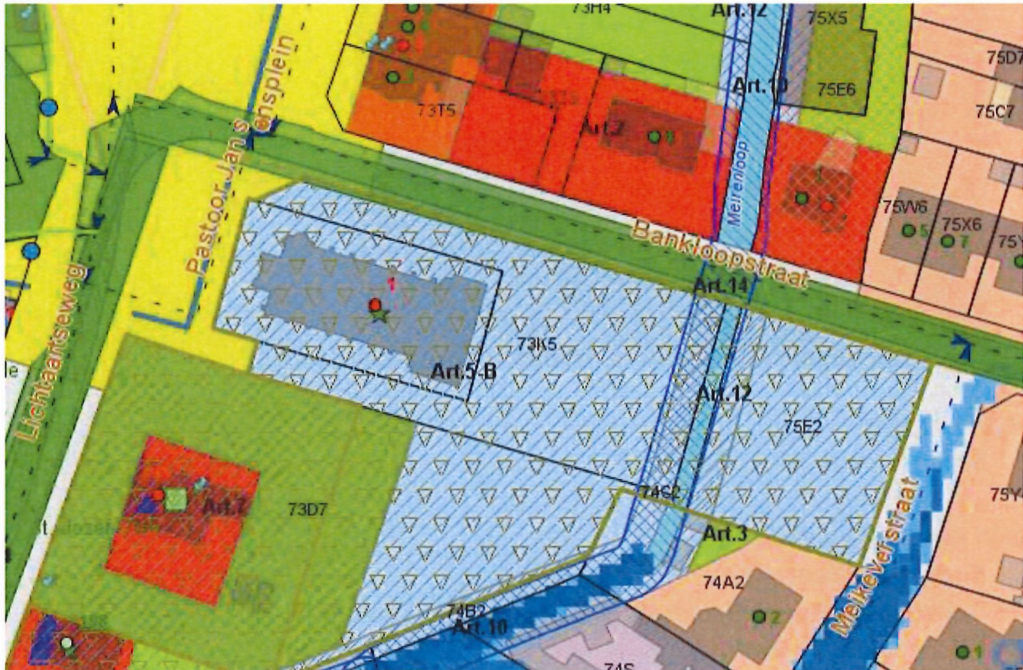
[Parochiekerk Sint-Jozef | Inventaris Onroerend Erfgoed](#)

De kerk en het achterliggende kerkhof waren conform de bestemming van het gewestplan Herentals-Mol (1978) gelegen in gebieden voor gemeenschapsvoorzieningen en openbaar nut.



Gewestplan

Na de goedkeuring van het gemeentelijk RUP O.-L.-V.-Olen en Sint-Jozef-Olen op 30/8/2012 en haar herziening op 4/1/2022 valt de site binnen de contour van dit RUP.⁵



Herziening RUP O.-L.-V.-Olen en Sint-Jozef-Olen

Dit RUP O.-L.-V.-Olen en Sint-Jozef-Olen (herziening) bestemd enerzijds de kerk en het kerkhof binnen de bepalingen van artikel 5 zone voor gemeenschapsvoorzieningen – deelzone B – kerk en begraafplaatsen.

Bestemmingsvoorschriften

Deze zone is bestemd voor openbare dienstverlening en voorzieningen die kaderen binnen de taakstelling van de overheid. De bestemming kan betrekking hebben op functies van openbaar nut, in het bijzonder dienstverlenende activiteiten zowel op het vlak van algemene dienstverlening, als op het vlak van religie, onderwijs, cultuur, educatie en jeugdactiviteiten. Er bevinden zich twee deelzones op het plan, namelijk deelzone A – school en deelzone B – kerk en begraafplaats. Het inrichten van toegangen, parkeervoorzieningen, bedieningswegen, fietsbergingen, speelterreinen als het aanleggen van nutsvoorzieningen is toegestaan.

Artikel 3 van het RUP voorziet in een groene openbare ruimte met begraaffunctie.

Inrichtingsvoorschriften

Deelzone B

Het plaatsen van een afscheidsruimte in containervorm is toegestaan. Zowel lossen als vaste verhardingen in functie van toegangen of inrichting van de gemeentelijke begraafplaats zijn toegestaan. De niet als toegang, ontsluitingsweg of begraafplaats ingerichte delen worden ingericht als groene ruimte. Voor deelzone B kan een

⁵ RUP – ruimtelijk uitvoeringsplan

uitbreiding van maximaal 10% worden voorzien ten aanzien van het bestaande kerkgebouw en in overeenstemming met de erfgoedwaarde van het gebouw. Hoogte en materiaalgebruik van het bestaande gebouw gelden als referentie. Stapelplaatsen, opslag van materiaal, bedienings- en ontsluitingswegen, parkings, fietsenstallingen, speelplaatsen en toegangen kunnen worden voorzien in de bouwvrije zones van het terrein. Daarbij dient rekening gehouden te worden met de toegankelijkheid voor de hulpdiensten. De verharding gebeurt, waar de activiteiten dit toelaten, bij voorkeur met waterdoorlatende materialen. Het niet-bebouwde of verharde deel van het terrein dient als groene ruimte te worden aangelegd en als dusdanig onderhouden. Reliëfwijzigingen worden toegelaten als deze beperkt worden tot hetgeen nodig is voor het functioneren van de openbare dienstverlening en voorzieningen.

Het RUP O.-L.-V.-Olen en Sint-Jozef-Olen (herziening) bestemd het binnen de bepalingen van artikel 18 – waardevol gebouw.

Bestemmingsvoorschriften

Het behoud van deze gebouwen wordt voorop gesteld.

Inrichting van het gebied

Het behoud van de gebouwen wordt omwille van de cultuurhistorische betekenis vooropgesteld. De bouwfysische toestand van een gebouw kan niet aangegrepen worden om het gebouw te laten afbreken. Herbouw wordt niet toegestaan. Het waardevolle karakter van het gebouw als de architecturale eigenheid moeten behouden blijven:

- Het gebouw dient maximaal in zijn totaliteit behouden te blijven, en/of in de oorspronkelijke staat hersteld te worden;
- een beperkte uitbreiding van het bestaande vergunde volume kan worden toegestaan aan de achterzijde van het gebouw indien noodzakelijk voor het goede functioneren van het gebouw, mits gepaste integratie in het oorspronkelijke volume. De uitbreiding dient fysisch één geheel te vormen met het hoofdvolume.
- de oorspronkelijke kroonlijsthooften en dakvormen moeten maximaal behouden blijven;
- de oorspronkelijke plaatsing t.o.v. de voorliggende openbare weg en de wijze van aansluiting aan de aanpalende gebouwen binnen de zone blijven maximaal behouden.

Bij het uitvoeren van instandhoudings- en onderhoudswerken, ver- en herbouw dient er steeds rekening te worden gehouden met het karakteristieke bouwkundig erfgoed. De beoogde werken dienen steeds te worden afgetoetst aan het specifieke architecturale karakter van het gebouw. Bij verbouwen of uitbreiden van bestaande gebouwen is het uitwerken van één architecturaal geheel, zowel wat betreft volume, stijl als bouwmaterialen noodzakelijk.

Volgende bepalingen zijn van kracht, ongeacht de zone waarin de waardevolle gebouwen gelegen zijn:

- Het gedeeltelijk wijzigen van de functie van de bestaande hoofdzakelijk vergunde woning is toegestaan, voor zover de functiewijziging ruimtelijk

verantwoord is en de goede ruimtelijke ordening van de plek niet wordt geschaad noch de ruimtelijke draagkracht wordt overschreden en op voorwaarde dat de nieuwe functie de (erfgoed)waarde ongeschonden laat of ze verhoogt.

2.2.2. Beschrijving

a) *Cultuurhistorische waarde*

Het gebouw is gelegen aan het Pastoor Janssensplein tegenover het schoolgebouw en het gemeenschapsgebouw 'De Vrede'.

Het gebouw ontstond als onderdeel van de cité bij de fabrieken van Metallurgie Hoboken. De plannen voor de kerk lagen klaar in 1914 maar de bouw werd door de Eerste Wereldoorlog uitgesteld.

Op 19 maart 1925 werd het gebouw door de parochie in gebruik genomen.

De kerk bestaat uit een breed schip zonder zijbeuken waardoor de kerk geen pilaren heeft.⁶ De kerk is een neo-Romaans gebouw. De bakstenen gevels rusten op een zandstenen sokkel. Ondanks de oosttoren opteerde architect Chrétien Veraart voor een klassieke oriëntatie met het koor aan de oostkant.

Zowel de westgevel van de middenbeuk als de oostgevel van het koor zijn met decoratieve rondvensters uitgerust. De 'neogotische' steunberen verstoren enigszins de stijlzuiverheid. De kerk heeft als grondplan een voorstaand portaal van één travee, een beukig schip van 7 traveën, aanklevende zijkoren met rondboogfriezen en een geprofileerde rondboogportaal. De kerk heeft geen zuilen of pilaren aan de binnenzijde.

Gentenaar Ganton ontwierp de grote glasramen in de oost- en westgevel in een figuratieve voorstelling waarbij het kruis centraal staat. De overige glasramen alsook de kruisweg in houtskool dateren uit 1965 en werden vervaardigd door kunstschilderglazenier Leo

⁶

Bron: Kennes H. & Steyaert R. 2001: *Inventaris van het cultuurbezit in België, Architectuur, Provincie Antwerpen, Arrondissement Turnhout, Kanton Herentals*, Bouwen door de eeuwen heen in Vlaanderen 16N3, Brussel - Turnhout.

Auteurs: Steyaert, Rita

Kerk met deels ommuurd, deels omhaagd kerkhof. Georiënteerde neoromaanse zaalkerk, naar ontwerp van architecten C. Veraart (Elsene) en E. Richir van 1923, onder leiding van E. Janssens opgericht in 1924-1925. De plattegrond ontvouwt een schip van zeven traveeën, een koor van drie traveeën, met rechte sluiting en een vierkante oosttoren. Baksteenbouw met natuurstenen sokkel en leien zadeldak. Traveeën geritmeerd door steunberen bovenaan verbonden door rondboogfries. Rondboogvensters en voorts roosvensters in west- en oostgevel. Westgevel met uitspringend portaal en verdiepte rondboogpoort in geprofileerde natuurstenen omlijsting.

Deels bepleisterd en beschilderd interieur, tongewelf met gordelbogen neerkomend op bakstenen muurpijlers verbonden door muraalbogen. Decoratieve muurschilderingen door J. Van den Seylberg van 1927 verdwenen bij de aanpassing van het interieur aan de nieuwe liturgie in 1966-1967. Glasramen van 1965-1966 door L. Vingerhoets.

Vingerhoets uit Antwerpen. Architect J.A. Van der Gucht ontwierp het 'stenen' kerkmeubilair.

Naast de kerk ligt een deels ommuurd en deels omhaagd kerkhof.

b) Gebouw en architecturale mogelijkheden

We tonen de originele afbeelding hier niet omwille van het copyright.

Wil je het volledige kerkenbeleidsplan met beeldmateriaal bekijken?
Vraag het dan op bij de gemeente.

Oppervlakte

- De kerk heeft een oppervlakte van 630 m².
- De vrije hoogte van de kerk is 13 meter.
- aantal zitplaatsen: 366 zonder stoelen in reserve.

Opbouw (optioneel)

Kerk met deels ommuurd, deels omhaagd kerkhof. Georiënteerde neoromaanse zaalkerk, naar ontwerp van architecten C. Veraart (Elsene) en E. Richir van 1923, onder leiding van E. Janssens opgericht in 1924-1925.

De plattegrond ontvouwt een schip van zeven traveeën, een koor van drie traveeën, met rechte sluiting en een vierkante oosttoren. Baksteenbouw met natuurstenen sokkel en leien zadeldak. Traveeën geritmeerd door steunberen bovenaan verbonden door rondboogfries. Rondboogvensters en voorts roosvensters in west- en oostgevel. Westgevel met uitspringend portaal en verdiepte rondboogpoort in geprofileerde natuurstenen omlijsting.

Deels bepleisterd en beschilderd *interieur*, tongewelf met gordelbogen neerkomend op bakstenen muurpijlers verbonden door muraalbogen. Decoratieve muurschilderingen door J. Van den Seylbergh van 1927 verdwenen bij de aanpassing van het interieur aan de nieuwe liturgie in 1966-1967.

Glasramen van 1965-1966 door L. Vingerhoets.

- Provinciaal Archief Antwerpen, Kerken, plannen 22, Olen.
- JANSEN J., *Fotorepertorium van de Belgische bedehuizen, Provincie Antwerpen, Kanton Herentals*, Brussel-Antwerpen, 1977, 40.
- S.N., *Van heidegrond tot industriegemeente*, Olen, 1990, 205-282.

Bron: KENNES H. & STEYAERT R. 2001: *Inventaris van het cultuurbezit in België, Architectuur, Provincie Antwerpen, Arrondissement Turnhout, Kanton Herentals*, Bouwen door de eeuwen heen in Vlaanderen 16n3, Brussel - Turnhout.

Auteurs: [Steyaert, Rita](#)

Datum: 2001

De tekst wordt ter beschikking gesteld door: [Agentschap Onroerend Erfgoed \(AOE\)](#)

Een uitbreiding van het gebouw is niet aan de orde. Het ontbreken van pilaren schept opportuniteiten bij culturele activiteiten. Hierdoor is het niet opportuun de ruimte onder te verdelen.

Het aanpassen van de opstelling van de kerk kan het nevengebruik intensifiëren.

Voorzieningen

Sanitair	De kerk beschikt over een sanitaire ruimte , niet rolstoel toegankelijk.
Verwarming	Aardgas, warmte bron: warme lucht (2008)
Verlichting	Gasontladingslampen
Keukenvoorzieningen	Niet aanwezig
Audiosysteem	Aanwezig maar werkt niet naar behoren
Beeldscherm(en)	Niet aanwezig
Rolstoeltoegankelijkheid	Rolstoeltoegankelijk behoudens het koorgedeelte
Diefstal- en brandbeveiliging	Geen diefstalbeveiliging wel brandblussers (jaarlijks gekeurd)
Bliksembeveiliging	Aanwezig
Gsm-operatoren	Niet aanwezig

Duurzaamheid: gebeurde ingrepen en kansen (optioneel)

Zonnepanelen (en batterijen)	Niet aanwezig, groot dag aan de zuidkant ter beschikking.
Regenwateropvang	Aanwezig.
Dakisolatie	Niet aanwezig.
Groendak	Niet aanwezig en niet mogelijk wegens hoge hellingsgraad van de dakvlakken.
Warmtepomp	Niet aanwezig.
Warmtenet	Niet aanwezig.
Windenergie	Niet aanwezig.
Aquathermie	Niet aanwezig.

Biodiversiteit

- Geen vleermuizen aanwezig.

- Er is een broedkast voor kerkuilen en voor broedende gierzwaluwen.
- De galmgaten zijn open. De andere openingen werden dichtgemaakt met gaas om kauwen en duiven te verhinderen zich te nestelen op het tongewelf.
- Er zijn aanvliegroutes in alle windrichtingen.

Bouwfysische toestand

De daken, de toren en de gevels van de kerk werden in 2012 gerestaureerd. In een latere fase werden bepaalde glas-in-lood elementen gerestaureerd.

Uit het onderzoek van Monumentenwacht de dato februari 2016 volgde het besluit dat:

- het houtenschrijnwerk, na een grondige voorbereiding en herstelling van structuur, moet worden geschilderd;
- de afvoeren moeten aangesloten worden op de riolering;
- Sommige glas-in-lood zijn aan dringende herstelling toe;
- De losliggende bliksemafleiding moest vastgelegd worden.

Op korte termijn zijn volgende werken aan de orde:

- Werken zijn nodig die de veilige toegankelijkheid van de toren en zolders toelaten
- Bepaalde herstellingen aan de dakbedekking en de loodslabben
- Opvoeging van uitgespoeld voegwerk en scheuren
- Behandeling ankerpunten van ijzeren onderdelen tegen roest
- Vermijden vochtinslag in de kelder
- Verwijderen van overbodige elektriciteitsleidingen en waterdicht afwerken van de doorvoeren.
- Bevestigen ladderhaken voor de toegankelijkheid van de daken
- Herstelling van de interieurafwerking
- Opvolgen scheurvorming in de tegelvloer
- Inventariseren en inkapselen van asbestelementen
- Inventaris materiaal en verwijderen afval op zolder

Bij inzetten van het kerkgebouw voor multifunctioneel gebruik is het aangewezen om het orgel te restaureren

De gemeente Olen heeft in 2024 een inspectie aangevraagd, maar deze werd door een personeelstekort bij het departement ruimte, erfgoed en mobiliteit – dienst erfgoed, nog niet uitgevoerd. De controle is voorzien voor het voorjaar 2025.

Volgende restauratiewerken werden uitgevoerd:

2017:

- Restauratie 3 glasramen in de zuidgevel door Erwin Sniijders ten bedrage van €33.311,80 excl. BTW
- Plaatsen van houten loopbrug op tongewelf door gemeentediensten

2019:

- Restauratie van 4 glasramen in de zuidgevel door Erwin Sniijders ten bedrage van € 53.230,40 excl. BTW
- Schilderwerken van het buitenschrijnwerk van de sacristie door Maarten Meylemans ten bedrage van € 1.122 excl. BTW

- Restauratie van de glasramen in de inkomdeur door Erwin Sniijders ten bedrage van € 2.838 excl. BTW

2021:

- Restauratie van de rosas in de oostgevel door Renotec ten bedrage van € 18.162,65 excl. BTW

2022:

- Restauratie van de rosas in de westgevel door Erwin Sniijders ten bedrage van € 25.335,80 excl. BTW
- Restauratie van de glas in lood binnendeur van de sacristie door Erwin Sniijders ten bedrage van € 1.474 excl. BTW

Financiële gegevens

- Er zijn geen geplande investeringen.
- Gewenste investeringen:
 - o Nieuwe geluidsinstallatie (16.000 Euro)
 - o Schilderwerken om het afblotten van de verf stop te zetten (geen duidelijke oplossing)
 - o Ketelreparatie of vervanging (Afhankelijk van de omvang onderhoud of investering)
 - o Glasramen (offerte in aanvraag) – te spreiden over verschillende MJP
 - o Orgel (niet voor volgend MJP)

- Exploitatietoelagen en eventuele overschotten/tekorten

In de tabel worden de exploitatietoelagen weergegeven tot en met 2025 zoals opgenomen in het MJP. De 3 eerder bestaande kerkfabrieken van Olen (kerkfabriek Sint Jozef, kerkfabriek OLV Geboorte en kerkfabriek Sint Martinus) werden samengevoegd in de kerkfabriek van Sint Martinus.

De Exploitatietoelagen werden vanaf 2024 bijgesteld en een bedrag van 3903,28 euro werd nog gestort door de gemeente voor de kerkfabriek Sint Jozef in de overgangperiode. In 2025 werd er geen toelage aangevraagd of gestort.

2019	2020	2021	2022	2023	2024
6332,53	5915,01	8778,00	9203,00	9558,00	9643,00

2025	2026	2027	2028	2029	2030
9683,00	NA	NA	NA	NA	NA

2.2.3. Situering van het gebouw in zijn ruimtelijke omgeving

**We tonen de originele afbeelding
hier niet omwille van het copyright.**

Wil je het volledige kerkenbeleidsplan
met beeldmateriaal bekijken?
Vraag het dan op bij de gemeente.

Het gebouw is gelegen aan het Pastoor Janssensplein tegenover het schoolgebouw en het gemeenschapsgebouw 'De Vrede'. De parochie omvat de gelijknamige deelgemeente, maar ook een gedeelte van de aanpalende gemeente Geel.

Het deeldorp van Sint-Jozef-Olen is opgebouwd vanuit 2 hoofdassen, waaronder de Lichtaartseweg, die de kern doorkruisen. Op deze 2 hoofdassen zijn verschillende functies terug te vinden. De kern waar de kleinhandelszaken zich bevinden, valt niet samen met de ligging van de kerk. In de omgeving van de kerk heeft de brug die tot aan het kerkplein reikt een grote visuele impact. Het kerkplein is niet volledig omgeven met gebouwen.

Met de invoering van het RUP in 2012 en de latere herziening in 2022 werd gestreefd naar een opwaardering van de buurt van de kerk. Het plein kreeg een vierde pleinwand door de bebouwing. Het RUP voorziet in verdichtingsmogelijkheden en voorziet in een bouwvolume tussen het Pastoor Janssensplein als antwoord op de ruimtelijke impact van de brug. De publieke ruimte te voorzien tussen de gebouwen dient als ruimtelijk geheel te worden gezien.

Het aangrenzend kerkhof heeft de functie groen ruimte.

2.2.4. Beschrijving van het actueel gebruik en de actuele functie

Gebruik tijdens het afgelopen kalenderjaar 2024

– **Gebruik voor eredienst**

Wekelijkse vieringmomenten:

- Zondag om 9u30 wekelijkse eucharistieviering

Hoogdagvieringen:

- Zondagen van de Advent
- Avondviering kerstavond
- Kerstdag
- Openbaring van de heer
- Maria Lichtmis
- Aswoensdag (ochtend en avond)
- Palmzondag
- Boeteviering van de goede week
- Witte donderdag
- Goede Vrijdag (middag en avond)
- Paaswake
- Paaszondag
- Paasmaandag
- 1 meiviering
- Vormselviering
- O.H. Hemelvaart
- 1^e communieviering
- Pinksteren
- Sacramentsdag
- Maria-Tenhemelopneming
- Allerheiligen
- Allerzielen
- Christus Koning

Voor elke viering in de kerk is er een aangepast en actueel tekstblaadje ter beschikking.

In 2024 waren er 9 doopvieringen, 3 huwelijksvieringen, 4 uitvaarten en geen avondwaken.

De kerk kent 7 maal per jaar een maximale bezetting.

- **Ander parochiaal gebruik**

Naast vieringen kent de kerk ook parochiaal gebruik:

- Wekelijks op donderdag is de kerk open voor bezinning, gebed, de organist speelt dan orgelmuziek
- 4x per jaar koffie in de kerk na de weekendvieringen
- Sporadisch:
 - Catechesemomenten voor eerste communie en vormsel
 - Infoavond voor ouders van eerste communicanten en vormelingen
- **Ander niet-pastoraal gebruik**

Er is geen medegebruik door andere erediensten.

Eerder sporadisch wordt plaats geboden aan andere dan parochiale gebruiken zoals een toneelopvoering en bezoek van toeristische groepen.

Er is geen multifunctioneel noch gedeeld gebruik.

NAAR EEN TOEKOMSTVISIE

2.3. Onderbouwde visie op het toekomstig gebruik en de toekomstige functie

Om tot de toekomstvisie te komen voor de kerken van de gemeente Olen wordt per site een analyse gemaakt van de sterktes en zwaktes, bedreigingen en kansen.

De uitgangspunten van deze analyse zijn:

- De deelname aan de liturgie in Olen-Centrum is ongeveer gelijkwaardig aan de deelname in Sint-Jozef-Olen. Een daling van de deelname aan de liturgie zal zich vermoedelijk doorzetten.
- De kerken zijn bij uitstek gemeenschapsgebouwen. In het toekomstig gebruik van de kerken moet ontmoeting centraal staan.
- Elke toekomstige invulling van de functie van een kerkgebouw moet respect hebben voor de geschiedenis van het gebouw.
- De afbraak van een kerk is enkel een optie als niemand de kerk wil en kan gebruiken.
- Begraafplaatsen blijven behouden en kunnen enkel fungeren als park en ontmoetingsplaats.

Site Sint-Martinus Olen-Centrum

<u>Sterkte</u>	<u>Zwakte</u>
<ul style="list-style-type: none">– Aangrenzend kerkhof als groene ruimte– nabij het ontmoetingscentrum Komie	<ul style="list-style-type: none">– Energieverslindend gebouw– Gebouw en interieur zijn beschermd waardoor er randvoorwaarden zijn

<p>Geire</p> <ul style="list-style-type: none"> - Meervoudig socio-cultureel medegebruik mogelijk - Het gebouw is in goede staat na restauratie - Parkeerplaatsen beschikbaar in omliggende straten en op het dorpsplein - Bereikbaar via kerkpaden voor trage weggebruiker - Gelegen op korte afstand van een route van het openbaar vervoer en in de onmiddellijke omgeving van andere voorzieningen - Gebouw met historische en culturele waarde 	<p>voor gebruik ook aanpassingen zijn beperkt en gereguleerd mogelijk</p> <ul style="list-style-type: none"> - De beschikbare ruimte is eerder klein - Pilaren zijn een obstakel bijvoorbeeld bij concerten
<p><u>Bedreiging</u></p> <ul style="list-style-type: none"> - Een reconversie van de kerk kan in concurrentie staan met het ontmoetingscentrum en de pastorie die een nieuwe invulling kreeg - Medegebruik legt een grote verantwoordelijkheid bij het parochieteam 	<p><u>Kans</u></p> <ul style="list-style-type: none"> - Technieken laten allerlei scenario's toe - Medegebruik vraagt weinig of geen investeringen

Site Sint-Jozef Sint-Jozef-Olen

<p><u>Sterkte</u></p> <ul style="list-style-type: none"> - Aangrenzend kerkhof als groene ruimte - nabij het ontmoetingscentrum De Vrede - Socio-cultureel medegebruik - De kerk heeft geen pilaren/kolommen - Parkeerplaatsen beschikbaar in de onmiddellijke omgeving - Gelegen op een route van het openbaar vervoer en in de onmiddellijke omgeving van andere voorzieningen - Waardevolle glasramen 	<p><u>Zwakte</u></p> <ul style="list-style-type: none"> - Energieverslindend gebouw - De kerk ligt decentraal - Akoestische ingrepen zijn noodzakelijk om concerten tot hun recht te laten komen
<p><u>Bedreiging</u></p> <ul style="list-style-type: none"> - Een reconversie van de kerk kan in concurrentie staan met het 	<p><u>Kans</u></p> <ul style="list-style-type: none"> - Eventueel ruimtegebrek van de school in de buurt kan opgevangen

ontmoetingscentrum	worden door de kerk – De kerk heeft geen kolommen of pilaren waardoor het interessante ruimte is – Technieken laten allerlei scenario's toe
--------------------	---

De kernen van Sint-Jozef-Olen en Olen-Centrum zijn ruimtelijk gescheiden en liggen uit elkaar. Ook in hoofden van de inwoners is een scheiding tussen beiden voelbaar.

De voorkeur gaat aldus uit naar het behoud/ de valorisatie van deze twee kerken voor de liturgische erediensten.

Deelgemeente (en wijk)	Kerk	Toekomstvisie
Olen-Centrum	Sint-Martinuskerk	Maximaal behoud van de huidige bestemming voor de eredienst met stimulans van valorisatie A-kerk
Sint-Jozef-Olen	Sint-Jozefkerk	Maximaal behoud van de huidige bestemming voor de eredienst met stimulans van valorisatie A-kerk

2.4. Plan van aanpak: hoe de toekomstige invullingen zullen worden onderzocht

Voor de beide kerken zullen in goed overleg tussen de kerkfabriek en het gemeentebestuur de eventuele noodzakelijke investeringen bekeken worden. Hiervoor worden geen voorafnames gedaan in het kader van dit kerkenbeleidsplan.

De bestaande kerken worden maximaal behouden voor de eredienst met stimulans tot valorisatie. Deze valorisatie gebeurt nu reeds door het gebruik voor concerten en voorstellingen evenals door het openstellen van de kerken op uren buiten de eredienst zodat mensen een kaarsje kunnen branden of een moment van stilte kunnen beleven; het koor kan repeteren in het kerkgebouw; de vormelingen doen er een catechese-activiteit, ... Deze activiteiten zullen in de toekomst verdere doorgang vinden en er zal verder onderzocht worden of mogelijk nog gelijkaardige activiteiten kunnen toegevoegd worden.

Daarnaast zal samenspraak tussen de gemeente en de kerkfabriek gewerkt worden aan de stimulans van de valorisatie van beide kerken.

BESLUIT

De beide kerken van de gemeente Olen, zijnde de Sint-Martinuskerk van Olen-Centrum en de Sint-Jozefkerk van Sint-Jozef-Olen worden behouden/ gevaloriseerd voor de liturgische eredienst en beschouwd als A-kerken. Naast het maximaal behoud van deze bestemming zal ingezet worden op het stimuleren van de valorisatie.

Alle betrokken partijen engageren zich om naar aanleiding van het jaarlijks overleg tussen het centraal kerkbestuur en de gemeente na te gaan of het plan nog actueel is en of wijzigingen noodzakelijk zijn.

Indien wijzigingen nodig zijn, worden ze opgenomen in een addendum aan dit kerkenbeleidsplan na goedkeuring door de bisschop en door de gemeenteraad. Dit principe is toe te passen bij de start van elke nieuwe legislatuur.

Volgens het Eredienstendecreet dat in werking treedt vanaf 1 januari 2025 moet elk kerkenbeleidsplan de eerste zes maand van elke nieuwe legislatuur vernieuwd of herbevestigd worden.

Bijlage 1 – Kerkenbeleidsplan Olen 29 mei 2017

Bijlage 2 – document onttrekking aan de eredienst kerk O.-L.-V.-Olen

Bijlage 3 – Verslag vergadering 3 februari 2025

Bijlage 4 – rapport Monumentenwacht 2024 Sint-Martinuskerk

