

KERKENBELEIDSPLAN GEMEENTE RIJKEVORSEL

Goedgekeurd in gemeenteraadszitting d.d. 26 mei 2025

INHOUDSTAFEL

INHOUDSTAFEL	2
INLEIDING	3
SITUERING KERKGEBOUWEN	5
FICHE PER KERKGEBOUW	6
1.1 Sint-Willibrorduskerk in Rijkevorsel-centrum	6
1.1.1 Identificatie	6
1.1.2 Beschrijving	7
1.1.3 Situering van het gebouw in zijn ruimtelijke omgeving	17
1.1.4 Beschrijving van het actueel gebruik en de actuele functie	17
1.2 Parochiekerk Sint-Jozef	19
1.2.1 Identificatie	19
1.2.2 Beschrijving	20
1.2.3 Situering van het gebouw in zijn ruimtelijke omgeving	26
1.2.4 Beschrijving van het actueel gebruik en de actuele functie	27
1.3 Kapel O.L.V. van Zeven Weeën	29
1.3.1 Identificatie	29
1.3.2 Beschrijving	30
1.3.3 Situering van het gebouw in zijn ruimtelijke omgeving	41
1.3.4 Beschrijving van het actueel gebruik en de actuele functie	41
NAAR EEN TOEKOMSTVISIE	43
1.4 Onderbouwde visie op het toekomstig gebruik en de toekomstige functie	43
1.5 Plan van aanpak: hoe de toekomstige invullingen zullen worden onderzocht	44
BESLUIT	45

INLEIDING

Dit kerkenbeleidsplan omvat volgende gebouwen voor de rooms-katholieke eredienst op het grondgebied van de gemeente Rijkevorsel:

- Parochiekerk Sint-Willibrordus, Dorp 1, 2310 Rijkevorsel;
- Parochiekerk Sint-Jozef, Kerkdreef 68, 2310 Rijkevorsel;
- Kapel O.L.V. van Zeven Weeën, Achtel 52, 2310 Rijkevorsel.

Onderhavig plan werd opgemaakt naar aanleiding van de aangepaste regelgeving ter zake, meer bepaald artikel 33/2 van het Eredienstendecreet.

Dit kerkenbeleidsplan werd opgemaakt in de loop van 2024-2025, in overleg tussen de gemeente Rijkevorsel, en de kerkfabriek "Sint-Willibrordus" en werd vervolgens goedgekeurd:

- door de bisschop van bisdom Antwerpen op 16 april 2025;
- door de gemeenteraad van de gemeente Rijkevorsel op 26 mei 2025.

Op 29 april 2024 heeft de pastorale eenheid Sint-Franciscus de samenvoeging van de parochies van Rijkevorsel en van drie parochies in Hoogstraten aangekondigd. In overleg met het bisdom werd beslist om vanaf 01 september 2024 geen vieringen meer te laten plaatshebben in de kerk van Sint-Jozef Rijkevorsel.

Bij besluit van 12 december 2024 van de Vlaamse minister van Binnenland, Steden- en Plattelandsbeleid, Samenleven, Integratie en Inburgering, Bestuurszaken, Sociale Economie en Zeevisserij wordt de samenvoeging van de erkende lokale geloofsgemeenschap "Sint-Jozef" te Rijkevorsel met de erkende lokale geloofsgemeenschap "Sint-Willibrordus" te Rijkevorsel, erkend. Deze twee geloofsgemeenschappen vormen sedertdien één parochiegemeenschap, genaamd Sint-Willibrordus.

De kerkfabriek "Sint-Willibrordus" is het te behouden bestuur. De nieuwe gebiedsomschrijving van de parochie Sint-Willibrordus komt overeen met de gebiedsomschrijving van de gemeente Rijkevorsel.

Op 24 maart 2025 heeft de pastorale eenheid Sint-Franciscus een herschikking van de weekendvieringen bekendgemaakt. Belangrijk uitgangspunt hierbij is dat de uren van de vieringen zodanig op mekaar zijn afgestemd dat één priester in de hele pastorale eenheid kan voorgaan in de geplande eucharistievieringen.

In de parochie Sint-Willibrordus zal er ten minste één eucharistieviering per maand zijn. Deze wordt in de andere weekends aangevuld met woord- en communiediensten, behalve in het vijfde weekend. Vanaf 1 mei 2025 zullen er 4 zondagsvieringen per maand doorgaan in de Sint-Willibrorduskerk en twee zondagsvieringen per maand in de kapel van OLV van de Zeven Weeën. In de Sint-Willibrorduskerk wordt elke vierde zondag eucharistie gevierd en in de even maanden ook op de derde zaterdag. In de kapel van O.L.V. van de Zeven Weeën wordt elke eerste zondag een woord- en communiedienst gevierd en elke derde zondag een eucharistieviering (in de oneven maanden) of een woord- en communiedienst (in de even maanden).

In dit kerkenbeleidsplan worden allereerst de betrokken kerkgebouwen ruimtelijk gesitueerd. Vervolgens volgt een bespreking van elke kerk afzonderlijk. Aan bod komen een beschrijving, een situering in de ruimtelijke omgeving en een beschrijving van het actueel gebruik en de actuele functie. Aan het einde van dit document is er een overzichtstabel

opgenomen met de genomen opties (per kerk), de visie die hieraan ten grondslag ligt en het traject dat is of zal worden opgestart om deze toekomstige invulling te realiseren.

Voor bisdom Antwerpen,

Vicaris-generaal voor Vicariaat Kempen,

Wim Selderslaghs

Voor de gemeente Rijkevorsel,

De Algemeen directeur,

A handwritten signature in blue ink, appearing to read 'Bart Adams', with a horizontal line underneath.

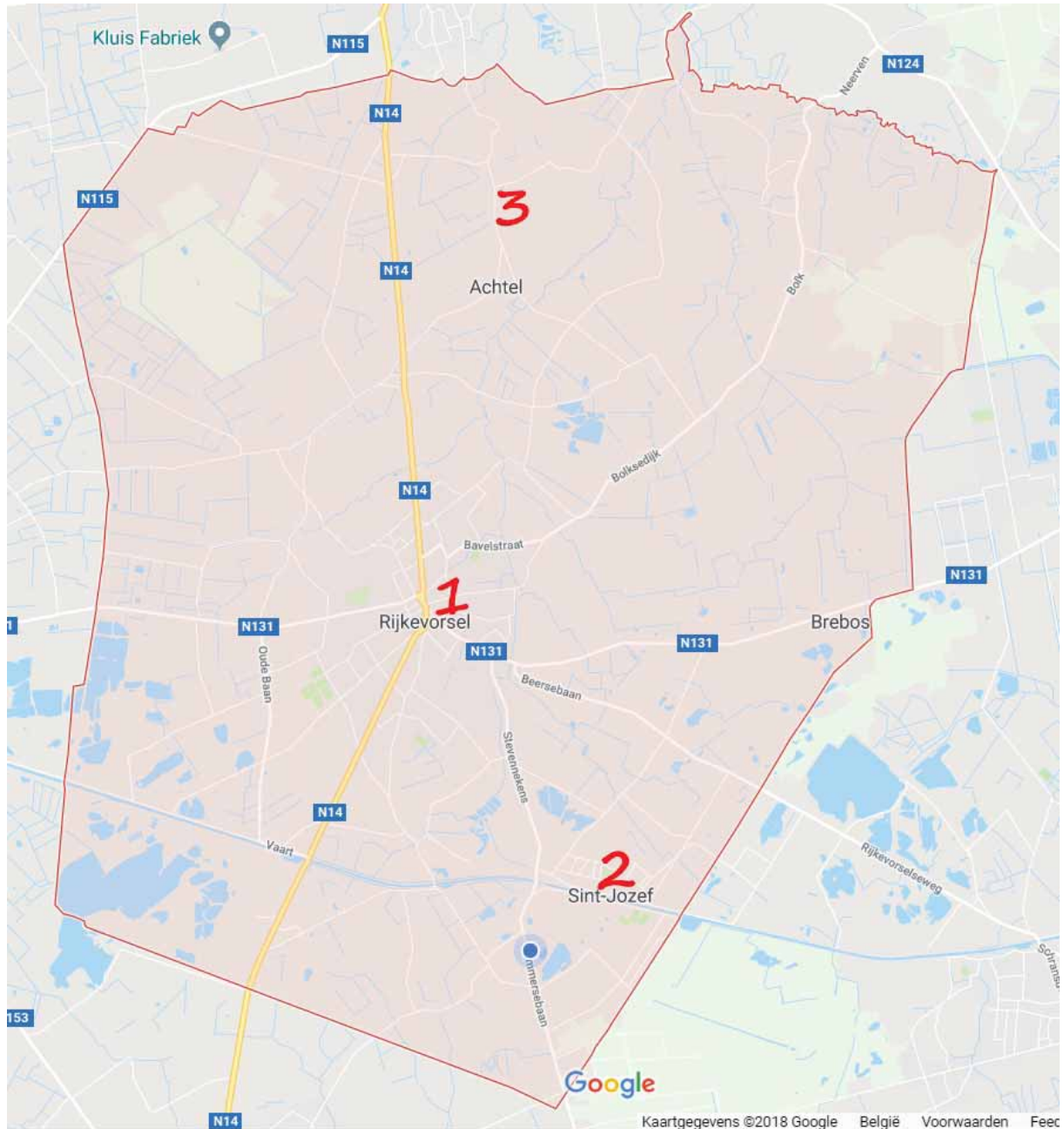
Bart Adams

De Voorzitter van de gemeenteraad,

A handwritten signature in blue ink, appearing to read 'Jan Boeckx', with a horizontal line underneath.

Jan Boeckx

SITUERING KERKGEBOUWEN



1. Parochiekerk Sint-Willibrordus, Dorp 1, 2310 Rijkevorsel
2. Parochiekerk Sint-Jozef, Kerkdreef 68, 2310 Rijkevorsel
3. Kapel O.L.V. van Zeven Weeën, Achtel 52, 2310 Rijkevorsel

FICHE PER KERKGEBOUW

1.1 Sint-Willibrorduskerk in Rijkevorsel-centrum

We tonen de originele afbeelding hier niet omwille van het copyright.

Wil je het volledige kerkenbeleidsplan met beeldmateriaal bekijken?
Vraag het dan op bij de gemeente.

1.1.1 Identificatie

Naam: Parochiekerk Sint-Willibrordus

Geografische ligging

- Dorp 1, 2310 Rijkevorsel
- Provincie Antwerpen

Plaats in kerkelijke structuur

- Bisdom Antwerpen
- Vicariaat Kempen
- Dekenaat Noorderkempen
- Parochie: Sint-Willibrordus Rijkevorsel
- Pastorale eenheid: Sint-Franciscus

Eigenaar: gemeente Rijkevorsel



H502k: Kerkgebouw: eigendom gemeente Rijkevorsel

H502m + H503f: Kerkplein: eigendom gemeente Rijkevorsel

Bescherming(en)/vastgesteld

- Parochiekerk Sint-Willibrordus: vastgesteld bouwkundig erfgoed (sinds 29 maart 2019)
- Parochiekerk Sint-Willibrordus: gevelfragment: beschermd monument (sinds 28 maart 1956)
- Parochiekerk Sint-Willibrordus: toren: beschermd monument (sinds 25 maart 1938)

[Link naar Beheersplan](#)

[Link naar inventaris Onroerend Erfgoed](#)

1.1.2 Beschrijving

1.1.2.1 Cultuurhistorische waarde

Vrijstaande kerk met schip, transept, koor en sacristie van 1952-1954 in een moderne interpretatie van gotische stijl en een begin 16de-eeuwse toren in Kempense hooggotiek. In kern minstens tot de 15de eeuw opklimmende kerk, begin 16de eeuw in hooggotische stijl opgebouwd naar ontwerp van Rombout II Keldermans; kruisbeuk en hoogkoor werden eind 16de eeuw totaal verwoest; een nieuw koor en transept werden in 1882 naar ontwerp van P.J. Taeymans gerealiseerd.

De oude, op 26 september 1944 grotendeels verwoeste kerk werd in 1952-1954 naar ontwerp van J.L. Stynen en P. Berger heropgebouwd. Eerstesteenlegging op 16 juli 1953 (zie gedenksteen koor); herinwijding op 27 september 1954. Het volledig binnen- en buitenwerk werd uitgevoerd in handvormsteen uit de streek.

Aan zuidzijde, arduinen grafmonument met Heilig Hartbeeld en gevallen soldaat, gesigneerd Simon Goossens juni 1924, opgericht ter nagedachtenis van de gesneuvelden van de Eerste Wereldoorlog; later werden ook de slachtoffers van de Tweede Wereldoorlog bijgezet.

Aan noordzijde, gereconstrueerd gevelfragment van het vroeger hooggotisch kerkschip toegeschreven aan Rombout II Keldermans, in 1953 heropgebouwd op het voormalige kerkhof. Kenmerkende steunberen met blindnissen, pinakels, hogels en kruisbloemen; spitsboograam met zandstenen ribben en flamboyant maaswerk.

Georiënteerde kruisbasiliek met westtoren, aansluitend driebeukig schip van zes traveeën, vlak afgesloten transept van drie traveeën en dito koor van drie. Voormalige sacristie, nu weekkapel aansluitend bij zuidelijke transeptarm; doopkapel en zijportaal aan westelijke uiteinden der zijbeuken. Bakstenen lijst- en puntgevels onder leien zadel-, lessenaars- en schilddaken met dakkapellen.

Indrukwekkende hooggotische westtoren, toegeschreven aan Rombout II Keldermans, in 1505-1525 opgetrokken door meester metsers Geert en Jan Anthonis uit Breda, uitgebrand in 1944 en in 1950-1952 onder leiding van J.L. Stynen en P. Berger gerestaureerd. Bestaande uit vijf geledingen onder ingesnoerde leien spits (na de Tweede Wereldoorlog heropgebouwd en met zeven meter verhoogd), op de hoeken vermeerderd met verjongende overhoekse steunberen met blindnissen en pinakels; zuidoostelijke steunbeer uitgewerkt als polygonale traptoren van vier geledingen. Uit ter plaatse vervaardigde baksteen opgetrokken torenmuren (zie opstelling in 1495-1496 van de logie of drooghal op het kerkhof naast de kerk), uitgewerkt met blinde spitsbogen, bakstenen maaswerk, bekronende rondboogfriezen. Zuid-, zuidoost- en noordzijde met metselaarstekens van gesinterde baksteen. Zandstenen afzaat en kordons, hoekstenen en pinakels, omlijsting van de steigergaten, portaal en venster van de westgevel. Twee onderste geledingen van de westgevel met monumentale zandstenen spitsboognis in omlopende, geprofileerde omlijsting, geopend met eenvoudige korfboogpoort, drie gekoppelde (lege) beeldnissen en een groot, vierdelig spitsboogvenster met hooggotisch maaswerk. Bovenste torengleding met gekoppelde, spitse galmgaten met dubbel niveau.

Interieur: overvelving met vernieuwde bakstenen kruisribgewelven (zandstenen ribben); tweede torengeliding (hoogzaal) met groot glas-in-loodraam met voorstelling van musicerende engelen door Jan Huet, 1955.

Schip, transept, koor, sacristie en zijkapellen met spitsboogvensters in geprofileerde bakstenen omlijsting of dito spaarvelden.

Sober, bij moderne zaalkerk aansluitend interieur afgewerkt met Kempense baksteen. Spitboogarcades, gescheiden door kapiteelloze pijlers met sierlijke ankers ter hoogte van de zijbeuken, doorlopend als pilasters in de lichtbeuk. Transept met klein triforium en ondiepe spitsboognissen met zijaltaar. Vlakke zolderingen van betonnen cassettenwelfsels.

Mobilair: Beeldhouwwerk: houten beelden van Heilige Barbara (circa 1525) en Heilige Willibrordus (1654), gedecapeerd, en Sint-Anna-ten-Drieën (eerst helft 18de eeuw), witgeschilderd; kruisbeeld in koor (lindehout, 19de eeuw, gerestaureerd 1954), Heilige Familie (1896). Nieuwe beelden door S. Goossens, P. Van Esbroeck en Heilige Cornelis.

Glas-in-loodramen, door Jan Huet, namelijk voorstelling van de kruisweg (1958), voorafbeeldingen van het doopsel, Heilige Lucia, Heilige Willibrordus, en door F. Crickx.

Meubilair: eikenhouten communiebank (1775); neogotische houten biechtstoel door C. Van Roey (1899) in kruisbeuk ten zuiden, voorts kopieën (1954). Hardstenen doopvont met deksel in messing (eerste helft 17de eeuw). Orgel door de firma Gerard D'Hondt uit Herselt, ingewijd op 21/8/1960.

- BEMINDT P., Tekens op de toren, in *Heemkundige Kring Rijkevorsel*, 1990, 134-137.
- VERBIST C., Rijkevorsel bouwt een toren, in *Heemkundige Kring Rijkevorsel*, 1985, 19-35.
- S.N., Fietsroute Rijkevorselse kerken en kapelletjes, *Rijkevorsel 1997*, 1-3.
- SMITS J., Bijdragen tot de geschiedenis van de Sint-Willibrordus Parochie, in *Heemkundige Kring Rijkevorsel*, 1980, 82-142.
- SMITS J., Een kijkje in de vorige parochiekerk, in *Heemkundige Kring Rijkevorsel*, 1993, 89-103.
- SMITS J., Een monument voor de gesneuvelden, in *Heemkundige Kring Rijkevorsel*, 1991, 125-129.

Bron: DE SADELEER S. & PLOMTEUX G. 2002: Inventaris van het cultuurbezit in België, Architectuur, Provincie Antwerpen, Arrondissement Turnhout, Kanton Hoogstraten, Bouwen door de eeuwen heen in Vlaanderen 16n4, Brussel - Turnhout.

Auteurs: Plomteux, Greet

Datum: 2002

De tekst wordt ter beschikking gesteld door: Agentschap Onroerend Erfgoed (AOE)

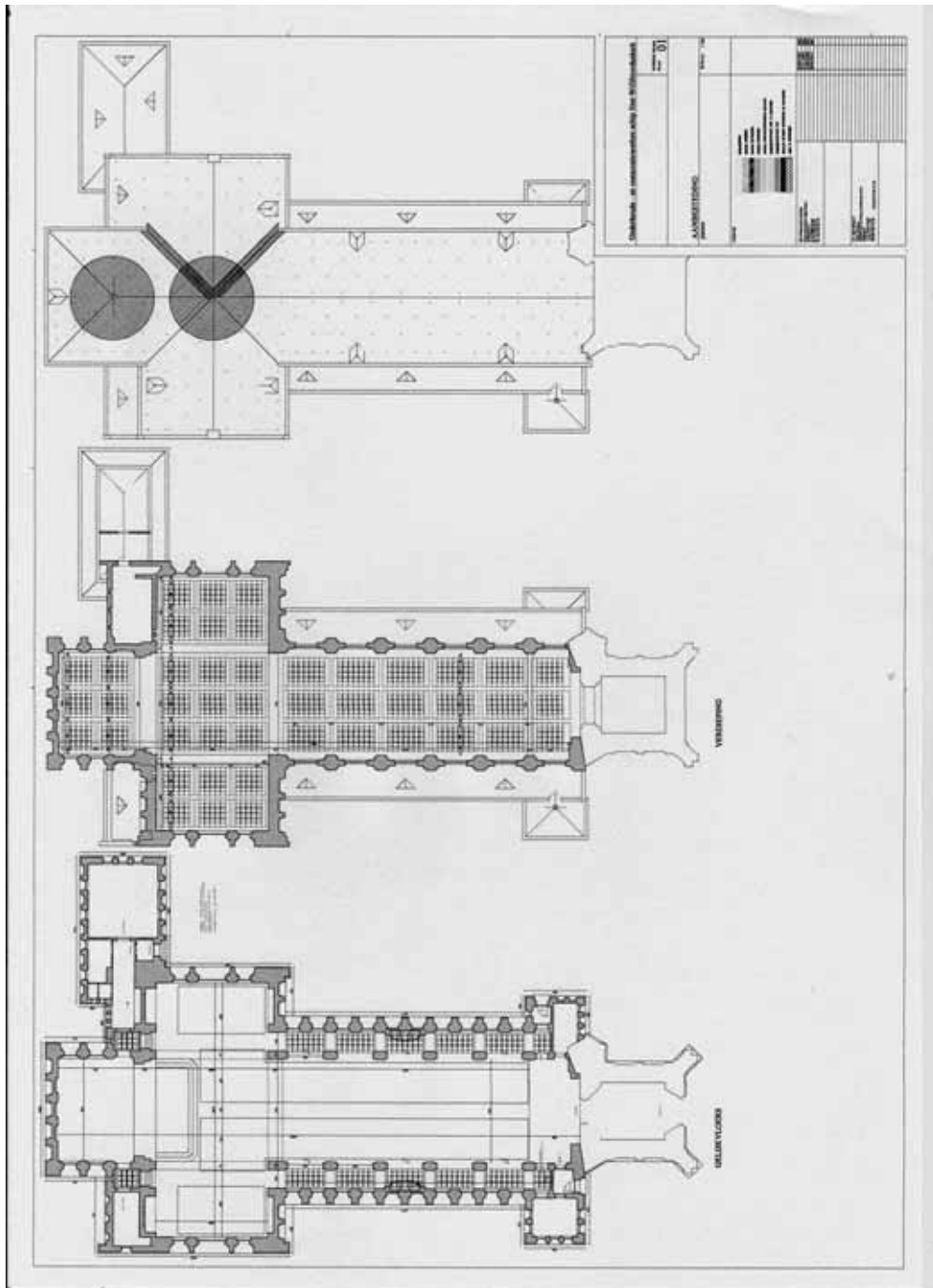
Bron: [inventaris Onroerend Erfgoed](#)

1.1.2.2 Gebouw en architecturale mogelijkheden

Oppervlakte

- oppervlakte in m²: ca. 1 262 m²
- noteer de vrije hoogte: vrije hoogte varieert doorheen het gebouw.
- aantal zitplaatsen: 550

Grondplan en foto's van het kerkgebouw



**We tonen de originele afbeelding
hier niet omwille van het copyright.**

Wil je het volledige kerkenbeleidsplan
met beeldmateriaal bekijken?
Vraag het dan op bij de gemeente.

**We tonen de originele afbeelding
hier niet omwille van het copyright.**

Wil je het volledige kerkenbeleidsplan
met beeldmateriaal bekijken?
Vraag het dan op bij de gemeente.

**We tonen de originele afbeelding
hier niet omwille van het copyright.**

Wil je het volledige kerkenbeleidsplan
met beeldmateriaal bekijken?
Vraag het dan op bij de gemeente.

**We tonen de originele afbeelding
hier niet omwille van het copyright.**

Wil je het volledige kerkenbeleidsplan
met beeldmateriaal bekijken?
Vraag het dan op bij de gemeente.

**We tonen de originele afbeelding
hier niet omwille van het copyright.**

Wil je het volledige kerkenbeleidsplan
met beeldmateriaal bekijken?
Vraag het dan op bij de gemeente.

**We tonen de originele afbeelding
hier niet omwille van het copyright.**

Wil je het volledige kerkenbeleidsplan
met beeldmateriaal bekijken?
Vraag het dan op bij de gemeente.

**We tonen de originele afbeelding
hier niet omwille van het copyright.**

Wil je het volledige kerkenbeleidsplan
met beeldmateriaal bekijken?
Vraag het dan op bij de gemeente.

**We tonen de originele afbeelding
hier niet omwille van het copyright.**

Wil je het volledige kerkenbeleidsplan
met beeldmateriaal bekijken?
Vraag het dan op bij de gemeente.

We tonen de originele afbeelding hier niet omwille van het copyright.

Wil je het volledige kerkenbeleidsplan met beeldmateriaal bekijken?
Vraag het dan op bij de gemeente.

Opbouw

- Type gebouw: kruiskerk met driebeukig schip en zes traveeën.
- Aantal en soort bijruimtes: 2.
 - o Voormalige sacristie, nu gebruikt als weekkapel, aan de zuidelijke transeptarm;
 - o De doopkapel en het zijportaal aan de westelijke transeptarm.

Voorzieningen

Sanitair	1 toilet, gelijkvloers
Verwarming	Aardgas, leeftijd: 2018, herkeuring voor 25/11/26
Verlichting	Halogeen
Keukenvoorzieningen	Neen (spoelbak aan het sanitair + verrijdbare spoelbak in ruimte nabij het hoofdportaal)
Audiosysteem	Ja & functioneel, vernieuwd in november 2024
Beeldscherm(en)	Neen
Rolstoeltoegankelijkheid	Beperkt rolstoeltoegankelijk
Diefstal- brandbeveiliging	en Neen
Bliksembeveiliging	Ja

Gsm-operatoren	Neen
----------------	------

Duurzaamheid: gebeurde ingrepen en kansen

Zonnepanelen (en batterijen)	Een PV-installatie is mogelijk op de Z-georiënteerde dakvlakken.
Regenwateropvang	Regenwateropvang is mogelijk voor alle dakvlakken.
Dakisolatie	Dakisolatie kan geplaatst worden.
Groendak	Een groendak plaatsen is niet mogelijk aangezien de dakvlakken te sterk hellend zijn en de draagstructuur hiervoor hoogstwaarschijnlijk niet geschikt is.
Warmtepomp	Een warmtepomp (LW) plaatsen is onwaarschijnlijk aangezien de mogelijkheden om de thermische schil van het gebouw te verbeteren beperkt zijn.
Warmtenet	Geen mogelijkheden qua toepassing op korte termijn.
Windenergie	Geen mogelijkheden qua toepassing op korte termijn.
Aquathermie	Geen mogelijkheden qua toepassing op korte termijn.

Biodiversiteit

- Vleermuizen aanwezig? Waar? Als vleermuizen de toren of zolder als kraamkolonieplaatsen gebruiken, geeft dit zeker aan.
 - o Ja, zoldering boven schip
- Aanwezigheid andere dieren?
 - o Uil
- Aanwezige vliegopeningen?
 - o Ja
- Aanvliegroutes?
 - o Niet gekend.

Bouwfysische toestand

- Samenvatting rapport Monumentenwacht

Het kerkgebouw is in een goede/redelijke bouwfysische toestand (rapport Monumentenwacht 2025, beheersplan ARAT 2019).

- Uitgevoerde restauratiewerken + jaar:
 - o 2013-2014: Dakwerken, goten en afvoeren
 - o 2014: Schilderwerken
 - o 2015: Renovatie van weekkapel
 - o 2018: Verwarmingsinstallatie op aardgas
 - o 2019: Verwarmingspanelen weekkapel
 - o 2024: Vernieuwing geluidsinstallatie
 - o 2024-2025: Schilderwerken (goten, houtwerk deuren, portaal)

Financiële gegevens

- In het lopende meerjarenplan zijn er voor Sint-Willibrordus geen investeringen opgenomen. Sint-Willibrordus heeft in de jaren 2022-2023-2024 een dotatie van het gemeentebestuur ontvangen op basis van budgetwijzigingen.
- Geplande werken:
 - o Onderhoudswerken (bv. schilderwerken, nazicht leien/dak)

1.1.3 Situering van het gebouw in zijn ruimtelijke omgeving

- Openbaar vervoer: op 150 m van het kerkgebouw zijn er regelmatige busverbindingen.
- Ruime parkeergelegenheid aan beide zijden van het kerkgebouw
- Pastorie: Doelenpad 8, naast het kerkgebouw
- 1 hoofdingang en 1 zijingang om het kerkgebouw te verlaten na een dienst
- Begraafplaats en scholen zijn niet gesitueerd in de onmiddellijke nabijheid.
- Parochiezaal: 't Centrum, Dorp 21 vlak bij het kerkgebouw
- Er zijn geen andere gebedsruimtes in de onmiddellijke nabijheid van het kerkgebouw.
- Tegelwippen en vergroening rondom het kerkgebouw (162m² + aanplanting)
- Spotverlichting op het kerkgebouw
- Verlichting van het glasmaam boven het kerkportaal
- Gevelfragment parking Noord
- Monument Gesneuvelden naast het gebouw ter nagedachtenis van de oorlogsslachtoffers. Dewelke jaarlijks herdacht worden met de 11 novemberviering.
- Park Doelenpad



Bron: Geopunt

1.1.4 Beschrijving van het actueel gebruik en de actuele functie

Erediensten

- wekelijkse viering momenten:

- elke tweede en vierde zondag van de maand om 11.00 uur + elke zaterdagavond om 17.00 uur:
 - gewone weekendviering 30 - 50 mensen
 - aantal aanwezigen wisselend:
 - zaterdag tussen 10 en 30 mensen / bij gezinsviering 50 mensen
 - zondag tussen 20 en 120 mensen
 - waarvan 8 x /jaar: gezinsviering 50 - 80 mensen
 - waarvan 1x/maand: gedachtenisviering / vierdezondag 80 - 150 mensen
- hoogdagen: Allerheiligen, Kerstmis, Lichtmis, Pasen, O. H. Hemelvaart, Pinksteren, O.L. Vrouwenthemelopneming: 80 - 200 mensen
- 24 uitvaarten in 2024 / van oktober 2024 tot en met februari 2025: 14 uitvaarten
- 3 huwelijken 2024 - 7 huwelijken in 2025 (waarvan 2 in Achtel)
- dopen: 11 gezamenlijke doopvieringen
- eerste communievieringen: 2 + vormselviering: 2
- schoolviering: 3

De kerk was 12 maal maximaal bezet: 550 mensen (uitvaarten - eerste communie - vormsel)

Vanaf 1 mei 2025 zijn er 4 vieringen per maand gepland:

- 1ste en 3de weekend op zaterdag om 17.00 uur
- 2de en 4de weekend op zondag om 11.00 uur

Ander parochiaal gebruik:

- koorrepetitie: op donderdagavond in de weekkapel of voorafgaand aan uitvaart (met uitzondering van maanden juni, juli en augustus)
- voorbereidende momenten op eerste communie / vormsel: 6-tal momenten + repetities: 15

Geen medegebruik van andere erediensten

Gebruik naast eredienst: maandelijks op vierdezondag van de maand en op zaterdag voor eerste zondag van de maand is er na de viering een ontmoetingsmoment bij een tasje koffie of thee; hierbij vaak een 50-80 mensen aanwezig.

Ander gebruik buiten de uren van de religieuze activiteiten:

- orgelconcert
- jaarlijkse kerstviering ingericht door kleuterschool Het Moleke
- verder wordt de kerk occasioneel gebruikt voor tentoonstelling, optreden ...

1.2 Parochiekerk Sint-Jozef

We tonen de originele afbeelding hier niet omwille van het copyright.

Wil je het volledige kerkenbeleidsplan met beeldmateriaal bekijken?
Vraag het dan op bij de gemeente.

1.2.1 Identificatie

Naam: Parochiekerk Sint-Jozef

Geografische ligging

- Kerkdreef 68, 2310 Rijkevorsel
- Provincie Antwerpen

Plaats in kerkelijke structuur

- Bisdom Antwerpen
- Vicariaat Kempen
- Dekenaat Noorderkempen
- Parochie: Sint-Willibrordus Rijkevorsel
- Pastorale eenheid: Sint-Franciscus

Eigenaar: gemeente Rijkevorsel



D98y (Kerkdreef 68) : eigendom gemeente Rijkevorsel

Bescherming(en)/vastgesteld

- Parochiekerk Sint-Jozef: vastgesteld bouwkundig erfgoed (sinds 29 maart 2019)
- Parochiekerk Sint-Jozef: beschermd monument (sinds 2 december 2002)

[Link naar Beheersplan](#)

[Link naar inventaris Onroerend Erfgoed](#)

1.2.2 Beschrijving

1.2.2.1 Cultuurhistorische waarde

Historiek

De oprichting van de Sint-Jozefparochie, in 1905 (KB van 20 mei 1906), is een rechtstreeks gevolg van de socio-economische ontsluiting van de vroegere Kievitsheide. De aanzet werd gegeven door de verlenging van het kanaal Dessel-Turnhout tot Sint-Lenaarts in 1864-1866, weldra aan weerszijden bebouwd met steenfabrieken; doorslaggevend was de oprichting van de cementfabriek in Beerse in 1889, met de bouw van 120 werkmanswoningen in de nabije omgeving, zowel op Beerse als Rijkevorsel (zie Bouwen door de eeuwen heen in Vlaanderen, 16n1, pagina 3, 31-33) en een grote bevolkingstoename als gevolg. Aanvankelijk werd een noodkerk opgericht in een schuur aan de Stevennekens. In 1907 werd de bouwgrond voor de nieuwe kerk aangekocht en nog hetzelfde jaar werden de werken gestart. Bouwmeester was J. Taeymans, zie gedenksteen aan de oostzijde van de doopkapel. Opening van de nieuwe kerk op 26 september 1909, inwijding door monseigneur De Wachter op 12 september 1912. Restauratiewerken in 1987 onder leiding van J.L. Stynen.

Beschrijving

Vrijstaande neogotische kruisbasiliek met driebeukig schip van vier traveeën, transept van één uitstekende, vlak afgesloten travee, hoofdkoor van twee rechte traveeën en driezijdige sluiting, noordelijk zijkoor van één travee, sacristie aan zuid- en berging aan noordzijde; toren in oksel van zuidelijke transeptarm, koor en sacristie; eerste travee van noordelijke zijbeuk met aansluitende doopkapel onder octogonaal tentdak; eerste travee van zuidelijke zijbeuk met zijportaal.

Baksteenbouw gecombineerd met constructieve onderdelen van kalkzandsteen (Savonnière) en breukstenen plint; verschillende leien zadel-, lessenaars-, schild- en tentdaken.

Lijst- en puntgevels, eerstgenoemde met houten kroonlijst op consoles, laatstgenoemde met aandak, top- en schouderstukken, en ankers met krulornament. Symmetrisch uitgewerkte westgevel met spitsboogportaal in geprofileerde, natuurstenen omlijsting onder waterlijst op maskerkopconsooltjes; bekronende nis met stenen beeld van Christus Zaligmaker; flankerende spitsboogvensters; bovengevel met drieledig spitsboogvenster en blindnissen.

Vierledige toren onder octogonale, ingesnoerde naaldspits, verlevendigd met hoge onderbouw, afgeschuinde kordons, speklagen en omlijste steigergaten van natuursteen, naast oculi en spitse galmgaten; aanleunende ronde traptoren aan zuidzijde. Gevels van schip, transept, koor en doopkapel geritmeerd door versneden steunberen en omlopend kordon. Spitsboogvensters in bakstenen omlijsting met verschillend neogotisch maaswerk van natuursteen. Rechthoekige, betraliede sacristievensters. Zijportaal met korfboogdeurtje waarboven nis met stenen beeld van Heilige Johannes de Doper.

Interieur

Bepoetste en beschilderde muren met schijnvoegen. Spitse scheibogen op ronde zuilen met octogonale arduinen sokkel en kapiteel, ter hoogte van het transept uitgewerkt als kapiteelloze pijlers. Middenbeuk, koor en transept met houten tongewelven, zijbeuken met dito halve gewelven; in beide gevallen rusten de ribben op consoles. Bakstenen kruisribgewelf onder de toren; tweede torengelwing met orgeltribune met gekoppelde, spitsbogige doorbrekingen ter hoogte van het koor. Doopkapel met bakstenen straalgewelf. Sacristie met bepleisterde troggewelven. Cementtegelvloeren.

Mobilair: Schilderijen: op doek geschilderde kruisweg door F.J. Hoevenaars, naar E. Dujardin, circa 1910.

Beeldhouwwerk: gepolychromeerde houten beelden van Heilige Blasius en Heilige Antonius Abt, tweede helft 19de eeuw, en Onze-Lieve-Vrouw Onbevlekt Ontvangen met Jezuskind, circa 1900; Christus Zaligmaker, eik, circa 1900; plaasteren piëta, begin 20ste eeuw (?).

Neogotisch meubilair (hoofd- en zijaltaren, gestoelten, communiebank, twee biechtstoelen, preekstoel, doopvont) door J. Van Tuyn, Brussel, circa 1910; stenen altaartafels met gebeeldhouwde houten retabels; gesigneerd en gedateerd hoofdaltaar, J. Van Tuyn 1911, met beschilderde zijluiken. Gebrandschilderde glas-in-loodramen, circa 1900, in koor en noordelijk zijkoor. Orgel, 1933, door firma Pels uit Herselt.

- Provinciaal Archief Antwerpen, Kerken, Rijkevorsel St.-Jozef, dossiers 1, 2, 3.
- SMITS J. Bijdragen tot de geschiedenis van de Sint-Jozefparochie Rijkevorsel-Beerse, in Heemkundige Kring Rijkevorsel, 1980, 49-66.
- S.N., Fietsroute Rijkevorselse kerken en kapelletjes, Rijkevorsel 1997, 22-23.

Bron: DE SADELEER S. & PLOMTEUX G. 2002: Inventaris van het cultuurbezit in België, Architectuur, Provincie Antwerpen, Arrondissement Turnhout, Kanton Hoogstraten, Bouwen door de eeuwen heen in Vlaanderen 16n4, Brussel - Turnhout.

Auteurs: Plomteux, Greet

Datum: 2002

De tekst wordt ter beschikking gesteld door: Agentschap Onroerend Erfgoed (AOE)

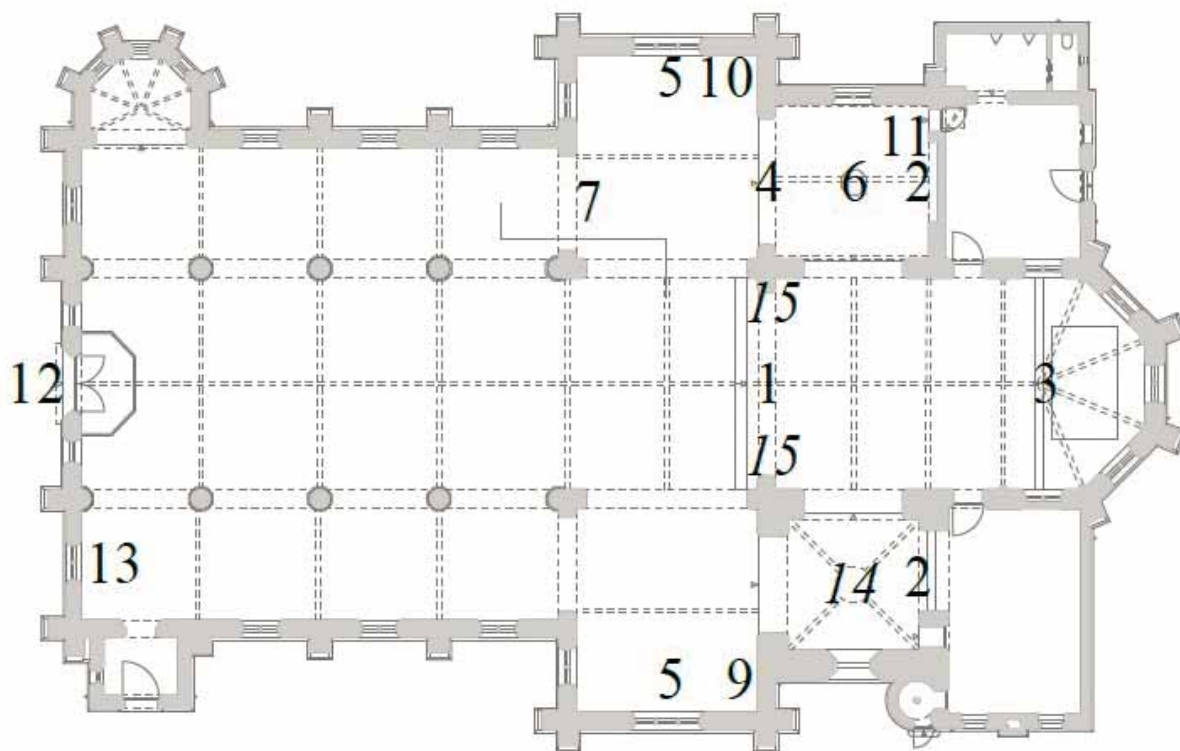
Bron: [inventaris Onroerend Erfgoed](#)

1.2.2.2 Gebouw en architecturale mogelijkheden

Oppervlakte

- oppervlakte in m²: ca. 731 m²
- noteer de vrije hoogte: vrije hoogte varieert doorheen het gebouw
- aantal zitplaatsen: 288 (het toegelaten aantal personen op basis van de nuttige breedte van de uitgangen (177cm + 111cm = 288cm))

Grondplan en foto's van het kerkgebouw



- | | |
|-------------------------|--------------------------------|
| 1. Hoofdaltaar | 9. Heilige Blasius |
| 2. Zijaltaren | 10. Heilige Antonius Abt |
| 3. Stenen altaartafels | 11. Onze-Lieve-Vrouw Onbevlekt |
| 4. Communiebank | Ontvangen met Jezuskind |
| 5. Biechtstoelen | 12. Christus Zaligmaker |
| 6. Doopvont | 13. Plaasteren Piëta |
| 7. Preekstoel | 14. Orgel (op verdieping) |
| 8. Kruisweg (verspreid) | 15. Koorgestoelten |

Opbouw

- Type gebouw: vrijstaande neogotische kruiskerk met een driebeukig schip van vier traveeën, transept van telkens één uitstekende, vlak afgesloten travee en een hoofdkoor met twee rechte traveeën met driezijdige sluiting.
- Aantal en soort bijruimtes: het koor is geflankeerd door met een zijkoor van één travee en berging in het noorden en sacristie in het zuiden.

- Inzake de opdeelbaarheid en uitbreidingsmogelijkheden van het gebouw: In 2017 werd een herbestemmingsonderzoek opgemaakt door TV Studio Thys Vermeulen en Studio Roma met als opdracht een kerkgebouw dat ook bruikbaar blijft voor erediensten. Uit de scenario's opgesteld in dit onderzoek werd voorgesteld de zijkappellen af te zonderen van het koor. Aan de noordzijde is in het voorkeursscenario ook ruimte voorzien voor de aanbouw van een nieuw bijgebouw als logistieke toegang en om enkele dienende functies in onder te brengen (keuken). Bij deze studie was het uitgangspunt wel dat de kerk bruikbaar zou blijven voor de eredienst, hetgeen niet meer actueel is.

**We tonen de originele afbeelding
hier niet omwille van het copyright.**

Wil je het volledige kerkenbeleidsplan
met beeldmateriaal bekijken?
Vraag het dan op bij de gemeente.

**We tonen de originele afbeelding
hier niet omwille van het copyright.**

Wil je het volledige kerkenbeleidsplan
met beeldmateriaal bekijken?
Vraag het dan op bij de gemeente.

We tonen de originele afbeelding hier niet omwille van het copyright.

Wil je het volledige kerkenbeleidsplan met beeldmateriaal bekijken?
Vraag het dan op bij de gemeente.

Voorzieningen

Sanitair	1 toilet aanwezig
Verwarming	Ja, momenteel buiten dienst.
Verlichting	Halogeen
Keukenvoorzieningen	Geen keukenvoorzieningen
Audiosysteem	Nee
Beeldscherm(en)	Nee
Rolstoeltoegankelijkheid	Beperkt rolstoeltoegankelijk via kleine zijdeur
Diefstal- brandbeveiliging	en Nee
Bliksembeveiliging	Ja, niet meer conform
Gsm-operatoren	Ja

Duurzaamheid: gebeurde ingrepen en kansen

Zonnepanelen batterijen)	(en	Een PV-installatie is mogelijk op de Z-georiënteerde dakvlakken.
-----------------------------	-----	--

Regenwateropvang	Regenwateropvang is gepland bij de heraanleg (onthardings- en vergroeningsproject) van de kerkomgeving.
Dakisolatie	Dakisolatie kan geplaatst worden.
Groendak	Een groendak plaatsen is niet mogelijk aangezien de dakvlakken te sterk hellend zijn en de draagstructuur hiervoor hoogstwaarschijnlijk niet geschikt is.
Warmtepomp	Een warmtepomp plaatsen is onwaarschijnlijk gezien de mogelijkheden om de thermische schil van het gebouw te verbeteren beperkt zijn. Indien bij de herbestemming geopteerd wordt om het principe van box-in-box toe te passen kunnen de nieuw geconstrueerde (en thermisch geïsoleerde) ruimtes wel verwarmd worden dmv een warmtepomp
Warmtenet	Geen mogelijkheden qua toepassing op korte termijn.
Windenergie	Geen mogelijkheden qua toepassing op korte termijn.
Aquathermie	Geen mogelijkheden qua toepassing op korte termijn.

Biodiversiteit

- Vleermuizen aanwezig? Waar? Als vleermuizen de toren of zolder als kraamkolonieplaatsen gebruiken, geeft dit zeker aan.
 - o Geen kennis van de aanwezigheid van vleermuizen.
- Aanwezigheid andere dieren?
 - o Kerkuil (nestbak voorzien boven het portaal)
 - o Duiven(plaag)
- Aanwezige vliegopeningen?
 - o Niet gekend.
- Aanvliegroutes?
 - o Niet gekend.

Bouwfysische toestand

- Samenvatting rapport Monumentenwacht (2019): De kerk vertoont op meerdere vlakken gebreken.
 - o De bereikbaarheid en toegankelijkheid laat te wensen over;
 - o Verspreid zijn er leien en aansluitingen weggefallen;
 - o De meeste goten zijn grotendeels dichtgeslibd voornamelijk van duivenuitwerpselen;
 - o Het houtwerk in de toren is plaatselijk zeer sterk ingerot waardoor de stabiliteit van een vloer in gevaar begint te komen;
 - o Aan verschillende plinten is er steenwerk beschadigd.

Alle goten en afvoeren werden jaarlijks geruimd (vooral duivenuitwerpselen) en geïnspecteerd op lekken. Bij dit jaarlijks nazicht door een gespecialiseerde dakwerker werden ook weggefallen leien herplaatst waar nodig.

- Uitgevoerde restauratiewerken + jaar:
 - o 1981: onderhouds- en herstellingswerken
 - o 2020: extra onderhoudswerken in opvolging van het rapport Monumentenwacht (2019)
 - o 2024: carburemeting ihkv een stijgvochtbehandeling
 - o 2025: stijgvochtbehandeling (offertevraag lopende)

- 2025-26: restauratiewerken daken (aanbestedingsdossier in opmaak, erfgoedpremie aangevraagd)
- 2027: stijgvochtbehandeling (vooropgesteld in planning)

Financiële gegevens

- Instandhoudingswerken:
 - Geplande investeringen:
 - Dakrestauratie (2025-2026): € 951 319,42 (€ 500 000 subsidie)
 - Stijgvochtbehandeling (2027): kost nog onbekend (geen subsidie mogelijk)
 - Gewenste investering:
 - Gevelrestauratie: kost nog onbekend (€ 500 000 subsidie)
- In het meerjarenplan 2026-2031 zal naar alle waarschijnlijkheid een bedrag van € 2.050.000 worden uitgetrokken voor de renovatie van de kerk van St.-Jozef. De werken zouden aanvangen in 2026.

1.2.3 Situering van het gebouw in zijn ruimtelijke omgeving

- Openbaar vervoer: op 150 m van het kerkgebouw busverbindingen
- Beperkte parkeergelegenheid (40 plaatsen) in de onmiddellijke omgeving van het kerkgebouw. Ruimere parkeergelegenheid (50 plaatsen) binnen een straal van 500 meter.
- Gemeenschapscentrum: Kerkdreef 61
 - Sporthal, middagrestaurant dienstencentrum, Heemkundige Kring, activiteiten verenigingen ...)
 - Geplande uitbreiding: zaal ter vervanging van parochiezaal
- Pastorie: Kerkdreef 61c naast het kerkgebouw (eigendom gemeente Rijkevorsel)
- Begraafplaats
- Basisschool Het Kompas: Pastoor Lambrechtsstraat 3 nabij het kerkgebouw (deels beschermd erfgoed, eigendom vzw Onderwijsinrichtingen Zusters der Christelijke Scholen Midden-Kempen)
- Voormalig klooster: Kerkdreef 63 vlak naast het kerkgebouw (beschermd erfgoed, privé eigendom) zal gerestaureerd worden en samen met de kloostertuin omgevormd worden tot een kleine woonsite.
- Geen andere gebedsruimtes in de onmiddellijke nabijheid van het kerkgebouw
- Kanaal Dessel-Schoten op 150 m
- Kinderclub Sint-Jozef in nabije omgeving



Bron: Geopunt

1.2.4 Beschrijving van het actueel gebruik en de actuele functie

Erediensten

- Geen gebruik meer voor erediensten sinds 1-sep-2024
- Nog niet onttrokken aan de eredienst

Geen ander parochiaal gebruik

Geen medegebruik van andere erediensten

Niet-pastoraal gebruik:

- Tijdelijke opslagplaats Heemkundige Kring

- Tentoonstellingen/toeristische activiteiten (bv. Tijdloos Dromen)
- Toneelvoorstelling (bv. 't Veussels Tonjel)

1.3 Kapel O.L.V. van Zeven Weeën

We tonen de originele afbeelding hier niet omwille van het copyright.

Wil je het volledige kerkenbeleidsplan met beeldmateriaal bekijken?
Vraag het dan op bij de gemeente.

1.3.1 Identificatie

Naam: Kapel O.L.V. van Zeven Weeën (bijkerk)

Geografische ligging

- Achtel 52, 2310 Rijkevorsel
- Provincie Antwerpen

Plaats in kerkelijke structuur

- Bisdom Antwerpen
- Vicariaat Kempen
- Dekenaat Noorderkempen
- Parochie: Sint-Willibrordus Rijkevorsel
- Pastorale eenheid Sint-Franciscus

timmerwerk in 1610, binnenbepleistering in 1614, nieuwe schaliën in 1617; in 1619 en 1902 is er sprake van de herstelling van het torentje; in 1754 werd de voorgevel bezet. Restauratiewerken in 1947 en 1975 (herinwijding op Sint-Antoniusfeest 17 januari 1976). Bescherming bij koninklijk besluit van 25 maart 1938.

Hooggotische kapel gebouwd op een kunstmatige berg, zogenaamde Kapelberg met omringende oude beuken, eiken, linden. Eénbeukig schip van vier traveeën, koor van één travee en driezijdige sluiting, onder leien zadeldak met smeedijzeren kruis (15de eeuw); zeszijdige opengewerkte dakruiter met hoge, ingesnoerde naaldspits, smeedijzeren kruis en klokje met opschrift: "H. ANTONIUS, PATROON VAN ACHEL, B.V.O., C.V. EVERBROECK MET FUNDIT 1729".

Verankerde baksteenbouw met tuit- en lijstgevels op omlopende bakstenen plint, geschraagd door versneden steunberen. Westgevel met metselaarstekens, aandak en vlechtingen; na de Tweede Wereldoorlog aangebrachte segmentboogdeur, waarboven groot spitsboogvenster en twee rechthoekige luikjes in top. Vrijwel blinde zij- en koorgevels met in 1901 (noordzijde) en circa 1947 (zuidzijde) gedichte segmentboogdeuren in spitsbogig spaarveld in de tweede travee; hoge, met baksteen omlijste spitsboogvensters in derde travee rechts en aan weerszijden van het koor.

Interieurbepleisterd en witgeschilderd. Merkwaardig tongewelf met zichtbare, gedecapeerde houten ribben, eertijds met versierde sleutels. Doksaal met neogotische houten borstwering op houten zuilen. Vlak omlijste spitsboogvensters met afgeschuinde randen en onderdorpels.

Mobilair: Schilderijen op doek: Wijding van een norbertijnerabt, Vlaamse School, vierde kwart van de 17de eeuw. Onze-Lieve-Vrouw van Smarten met zeven zwaarden doorboord, Vlaamse School, 19de eeuw.

Beeldhouwwerk: gepolychromeerd houten beeld van Sint-Antonius met varken, 16de eeuw (tegen zuidelijke zijmuur); klein beeld van idem als abt, 16de- 17de eeuw (boven het altaar).

Meubilair: gemarmerd houten portiekaltaar uit de tweede helft van de 17de eeuw, met altaarstuk voorstellende de Bekoring van Sint-Antonius Abt door P.J. Hellemans, van 1807.

- Afdeling Ruimtelijke Ordening, Huisvesting en Monumentenzorg Antwerpen, Cel Monumenten en Landschappen, archief, dossier 0496.
- LAUWERYS J. & HEIDENDAL F. 1938: De Sint-Antonius-Kapel te Achel, Jaarboek van Koninklijk Hoogstraatse Oudheidkundige Kring VI, 101-107.
- SMITS J. 1993: Langs kapellen en kapellekens, Heemkundige Kring Rijkevorsel, 39-47.
- S.N. 1997: Fietsroute Rijkevorselse kerken en kapelletjes, Rijkevorsel, 12-15.

Bron: DE SADELEER S. & PLOMTEUX G. 2002: Inventaris van het cultuurbezit in België, Architectuur, Provincie Antwerpen, Arrondissement Turnhout, Kanton Hoogstraten, Bouwen door de eeuwen heen in Vlaanderen 16n4, Brussel - Turnhout.

Auteurs: Plomteux, Greet

Datum: 2002

De tekst wordt ter beschikking gesteld door: Agentschap Onroerend Erfgoed (AOE)

Aanvullende informatie

De kapel is ingeplant op de hoogste plaats in het landschap, een vermoedelijk natuurlijke verhoging die geaccentueerd werd door het opbrengen van humeuze grond in de vorm van plaggen. Er zijn ook aanwijzingen voor de aanleg van een (droge) gracht rondom de berg. Op de kabinetskaart van de Ferraris ligt de kapel langs de hoofdas van het gehucht Achtel vlakbij een kruispunt van drie wegen. De kapel was ingeplant op een min of meer rechthoekig grasperceel met hoeves rondom. Op de Atlas der Buurtwegen loopt een weg ten noorden van de kapel dwars over dit perceel als ontsluiting voor de achterliggende hoeves. In de 19de eeuw werd deze weg uitgebreid tot een rondgang rond de kapel die

zichtbaar blijft op de historische kaarten tot het midden van de 20ste eeuw. Volgens het KCML archief was de open ruimte bij de kapel in 1921 reeds met opgaande eiken en beuken beplant.

Vandaag bestaat het bomenbestand op de kapelberg uit net iets minder dan 40 bomen waarvan de oudste exemplaren uit het einde van de 19de eeuw dateren en de nieuwere exemplaren uit 1970. Rechts van de kapel staan twee lindes, de overige bomen zijn zomereiken en beuken. De oudste exemplaren zijn twee beuken die dateren uit 1890. De kapelberg zelf is een grasveld. Dwars over de kapelberg loopt een geasfalteerd pad (*) als doorgang naar de achterliggende hoeves.

- *Kabinetskaart van de Oostenrijkse Nederlanden voor Zijn Koninklijke Hoogheid de Hertog Karel Alexander van Lotharingen, Jozef Jean François de Ferraris, Koninklijke Bibliotheek van België, uitgegeven in 1770-1778, schaal 1:11.520 herleid naar 1:25.000.*
- *Atlas van de Buurtwegen, opgesteld naar aanleiding van de wet op de buurtwegen van 10 april 1841, schaal 1:2.500 (overzichtsplannen schaal 1:10.000).*
- *Kaart van België, Militair Cartografisch Instituut, uitgegeven in 1928-1950, schaal 1:20.000.*
- *Kaart van België, Militair Geografisch Instituut, uitgegeven in 1949-1970, schaal 1:25.000.*
- *ARAT architecten 2019: Beheersplan Kapelberg en Kapel O.L.V. der Zeven Weeën Achtel, Herentals.*

Auteurs: Verdurmen, Inge

Datum: 24-05-2024

De tekst wordt ter beschikking gesteld door: Agentschap Onroerend Erfgoed (AOE)

Bron: [inventaris Onroerend Erfgoed](#)

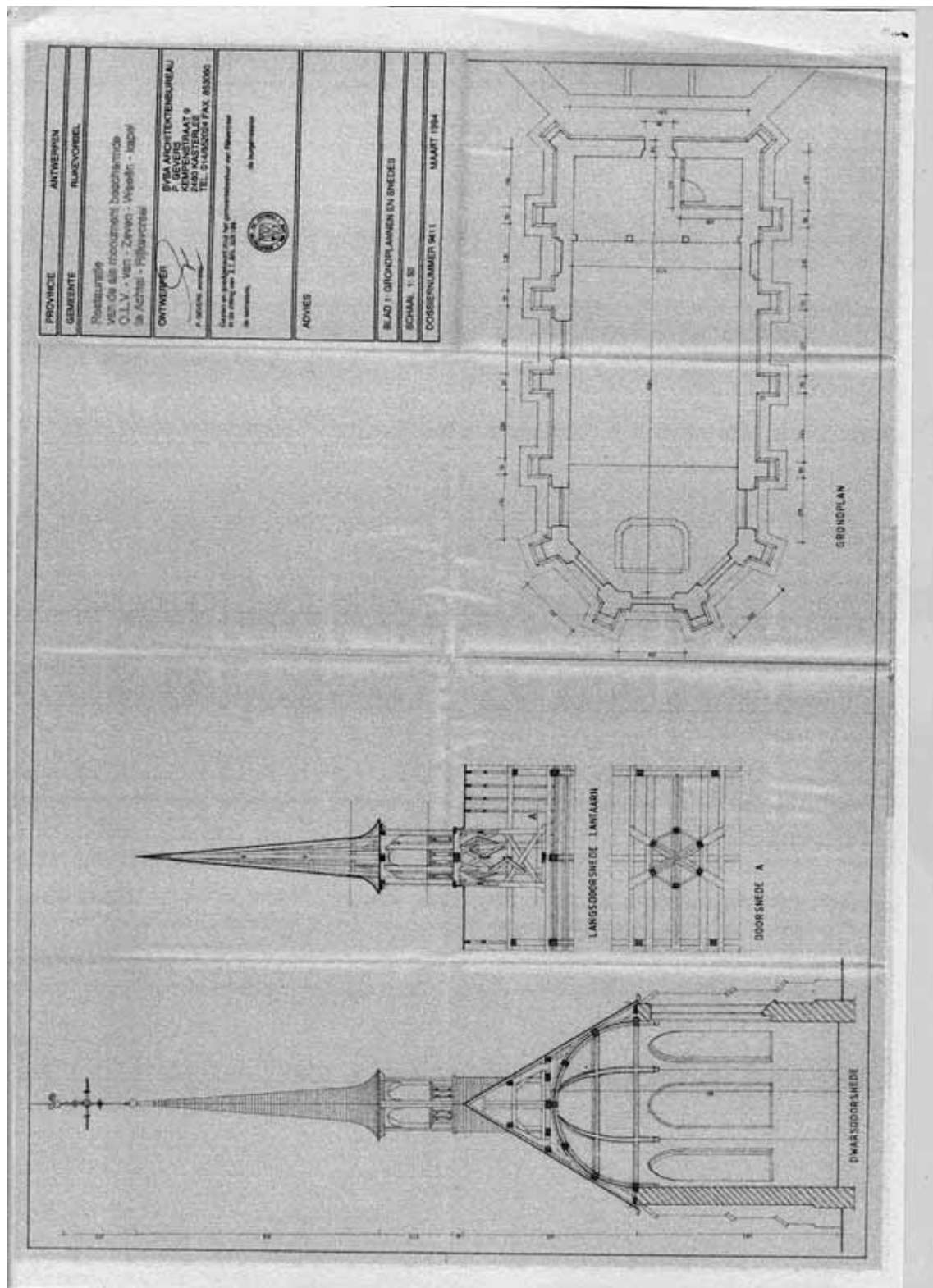
(*) In 2023 werd dit pad onthard.

1.3.2.2 Gebouw en architecturale mogelijkheden

Oppervlakte

- oppervlakte in m²: ca. 115 m²
- noteer de vrije hoogte: +- 9m
- aantal zitplaatsen: 80

Grondplan en foto's van het gebouw



**We tonen de originele afbeelding
hier niet omwille van het copyright.**

Wil je het volledige kerkenbeleidsplan
met beeldmateriaal bekijken?
Vraag het dan op bij de gemeente.

**We tonen de originele afbeelding
hier niet omwille van het copyright.**

Wil je het volledige kerkenbeleidsplan
met beeldmateriaal bekijken?
Vraag het dan op bij de gemeente.

**We tonen de originele afbeelding
hier niet omwille van het copyright.**

Wil je het volledige kerkenbeleidsplan
met beeldmateriaal bekijken?
Vraag het dan op bij de gemeente.

**We tonen de originele afbeelding
hier niet omwille van het copyright.**

Wil je het volledige kerkenbeleidsplan
met beeldmateriaal bekijken?
Vraag het dan op bij de gemeente.

**We tonen de originele afbeelding
hier niet omwille van het copyright.**

Wil je het volledige kerkenbeleidsplan
met beeldmateriaal bekijken?
Vraag het dan op bij de gemeente.

**We tonen de originele afbeelding
hier niet omwille van het copyright.**

Wil je het volledige kerkenbeleidsplan
met beeldmateriaal bekijken?
Vraag het dan op bij de gemeente.

**We tonen de originele afbeelding
hier niet omwille van het copyright.**

Wil je het volledige kerkenbeleidsplan
met beeldmateriaal bekijken?
Vraag het dan op bij de gemeente.

We tonen de originele afbeelding hier niet omwille van het copyright.

Wil je het volledige kerkenbeleidsplan met beeldmateriaal bekijken?
Vraag het dan op bij de gemeente.

Opbouw

- Type gebouw: Kapel
- Aantal en soort bijruimtes: Onder het doksaal is een kleine sacristie aanwezig.

Voorzieningen

Sanitair	Nee
Verwarming	Elektrisch (ouderdom)
Verlichting	Gloeilampen / spots (+- 500W/stuk)
Keukenvoorzieningen	Nee
Audiosysteem	Ja
Beeldscherm(en)	Nee
Rolstoeltoegankelijkheid	Beperkt rolstoeltoegankelijk (met hulp)
Diefstal- brandbeveiliging	en Nee
Bliksembeveiliging	Ja
Gsm-operatoren	Nee

Duurzaamheid: gebeurde ingrepen en kansen

Zonnepanelen (en batterijen)	Nee
Regenwateropvang	Nee
Dakisolatie	Nee
Groendak	Nee
Warmtepomp	Nee
Warmtenet	Nee
Windenergie	Nee
Aquathermie	Nee

Biodiversiteit

- Vleermuizen aanwezig? Waar? Als vleermuizen de toren of zolder als kraamkolonieplaatsen gebruiken, geeft dit zeker aan.
 - o Geen kennis van de aanwezigheid van vleermuizen.
- Aanwezigheid andere dieren? Nee
- Aanwezige vliegopeningen? Nee
- Aanvliegroutes? Nee

Bouwfysische toestand

- Samenvatting rapport Monumentenwacht
- Uitgevoerde restauratiewerken + jaar:
- Dak: Gedeelte omwille van lekken) in 2016, Volledig: 2023
- Schilderij (restauratie/herstel) - Bekoring Heilige Antonius - Restauratie klaar in 2022

Financiële gegevens

- Fase 2 (restauratie buitengevel + herstelling plafond)
 - o € 90 000 (waarvan € 34 000 kerkraad + € 56 000 restauratiepremie)
 - o Uitvoering: 2025-2026
- Fase 3 (schilderwerken, verlichting, verwarming)
 - o Uitvoering afhankelijk van beschikbare financiële reserves

1.3.3 Situering van het gebouw in zijn ruimtelijke omgeving

- Openbaar vervoer: geen regelmatige busverbindingen.
- Beperkte parkeergelegenheid in de onmiddellijke omgeving van het gebouw
- Er zijn geen andere gebedsruimtes in de onmiddellijke nabijheid van het gebouw.

1.3.4 Beschrijving van het actueel gebruik en de actuele functie

Erediensten

- wekelijkse vieringsmomenten:
elke zondag om 10.30 uur (niet op de tweede zondag):
gewone weekendviering eucharistie: 30 -50 mensen

- gewone weekendviering woord- en communiedienst: 30 -50 mensen
- hoogdagen: Allerheiligen, Kerstmis, Pasen, Hemelvaart, Pinksteren: 80 mensen
- 2 huwelijken in 2024 (2 in 2025)
- 3 dopen in 2024 (4 in 2025)

Erediensten vanaf 1 mei 2025: 1^{ste} en 3^{de} weekend van de maand om 11.00 uur

De kapel was 6 maal maximaal bezet: 80 mensen (hoogdagen + St.-Antoniusviering)

Geen ander parochiaal gebruik m.u.v. gebruik als alternatieve vergaderlocatie tijdens coronapandemie

Geen medegebruik van andere erediensten

Geen gebruik naast eredienst

Ander gebruik buiten de uren van de religieuze activiteiten:

- optreden zanggroep, 't Veussels Tonjel
- deelname Open Monumentendag 2024
- decor theaterstuk

NAAR EEN TOEKOMSTVISIE

1.4 Onderbouwde visie op het toekomstig gebruik en de toekomstige functie

Kerk	Toekomstvisie
Parochiekerk Sint-Willibrordus	<p>Deze kerk behoort tot categorie A (behoud voor eredienst met aandacht voor valorisatie).</p> <p>Deze kerk is de hoofdkerk van de gemeente Rijkevorsel en er wordt voorgesteld om deze kerk op lange termijn te blijven voorbestemmen voor de eredienst.</p> <p>Valorisatie in functie van liturgisch gebruik:</p> <ul style="list-style-type: none">- Dit is de grootste kerk van de gemeente Rijkevorsel.- Ook worden nu reeds door de pastoraal vernieuwende initiatieven ontwikkeld die succesvol zijn zoals de "vierde zondag". <p>In de kerk kan occasioneel een evenement doorgaan, zoals bijvoorbeeld een concert, onder toezicht van het team van de pastorale eenheid in samenspraak met de kerkraad.</p>
Parochiekerk Sint-Jozef	<p>Deze kerk behoort tot categorie B (neven- of herbestemming op korte termijn).</p> <p>Er wordt een herbestemming vooropgesteld. Daarbij wordt een polyvalente ruimte beoogd voor bijvoorbeeld tentoonstellingen, concerten, voordrachten, sociale initiatieven e.d.</p>
Kapel O.L.V. van Zeven Weeën	<p>Deze kapel behoort tot categorie A (behoud voor eredienst met aandacht voor valorisatie).</p>

1.5 Plan van aanpak: hoe de toekomstige invullingen zullen worden onderzocht

Voor parochiekerk Sint-Jozef dient te worden ingezet op twee sporen:

- Enerzijds zijn instandhoudingswerken noodzakelijk. De kerk is momenteel in slechte staat en in die zin dringen werken zich nu op ter voorkoming van grotere en meer kostelijke werken in de toekomst.
- Anderzijds dient te worden gezocht naar een herbestemming. Het bestuur denkt daarbij aan een polyvalente ruimte voor tentoonstelling, concerten, voordrachten, sociale initiatieven e.d. Een en ander is onlosmakelijk verbonden met andere mogelijke investeringsprojecten in de nieuwe legislatuur. Het bestuur streeft ernaar om in samenspraak met de betrokken partners een visie op te maken met betrekking tot de kerk van Sint-Jozef en in afwachting daarvan tijdelijke initiatieven een kans te geven binnen de grenzen van wat bouwfysisch en organisatorisch mogelijk is, alsook aanvaardbaar voor de betrokkenen.

BESLUIT

Alle betrokken partijen engageren zich om naar aanleiding van het jaarlijks overleg tussen de kerkraad Sint-Willibrordus en de gemeente na te gaan of het plan nog actueel is en of wijzigingen noodzakelijk zijn. Indien wijzigingen nodig zijn, worden ze opgenomen in een addendum aan dit kerkenbeleidsplan na goedkeuring door de bisschop en door de gemeenteraad. Dit principe is toe te passen bij de start van elke nieuwe legislatuur. Volgens het Eredienstendecreet dat in werking treedt vanaf 1 januari 2025 moet elk kerkenbeleidsplan de eerste zes maanden van elke nieuwe legislatuur vernieuwd of herbevestigd worden.