

Kerkenbeleidsplan

GEMEENTE SPIERE-HELKIJN



5 mei 2025

INHOUDSTAFEL

INHOUDSTAFEL	2
INLEIDING	3
1. SITUERING KERKGEBOUWEN	5
2. FICHE PER KERKGEBOUW	6
2.1. PAROCHIEKERK HEILIG-HART VAN JEZUS EN SINT-AMANDUS - SPIERE	6
2.1.1. Identificatie	8
2.1.2. Beschrijving	9
2.1.3. Situering van het gebouw in zijn ruimtelijke omgeving	30
2.1.4. Beschrijving van het actueel gebruik en de actuele functie	31
2.1.5. Bijlagen	32-37
2.2. PAROCHIEKERK SINT JAN BAPTIST - HELKIJN	38
2.2.1. Identificatie	42
2.2.2. Beschrijving	43
2.2.3. Situering van het gebouw in zijn ruimtelijke omgeving	64
2.2.4. Beschrijving van het actueel gebruik en de actuele functie	66
3. NAAR EEN TOEKOMSTVISIE	67
3.1. Onderbouwde visie op het toekomstig gebruik en de toekomstige functie	67
3.2. Plan van aanpak: hoe de toekomstige invullingen zullen worden onderzocht	67
BESLUIT	68
BRONNEN	69

INLEIDING

Dit kerkenbeleidsplan omvat de kerkgebouwen voor de Rooms- Katholieke eredienst op het grondgebied van de **gemeente Spiere-Helkijn**.

SPIERE - Parochiekerk Heilig-Hart van Jezus en Sint-Amandus

HELKIJN - Parochiekerk Sint-Jan Baptist

Inventaris van de kerkgebouwen op het grondgebied van de gemeente SPIERE-HELKIJN

GEMEENTE	DEELGEMEENTE	NAAM KF / PAROCHIE	AANTAL KERKEN IN BEHEER	OPRICHTINGSDATUM PAROCHIE
SPIERE-HELKIJN	SPIERE	Sint-Amandus en Heilig Hart	1	
SPIERE HELKIJN	HELKIJN	Sint-Jan Baptist	1	

Geïventariseerde gegevens door de Gemeente SPIERE- HELKIJN

AANTAL	NAAM	PLAATSNAAM	ADRES	EIGENDOM	BESCHERMD
1	Heilig-Hart van Jezus en Sint-Amandus	Spiere	Robecijnplein z.nr.	Gemeente	7 februari 2011
1	Sint-Jan Baptist	Helkijn	Gemeenteplein z.nr.	Gemeente	17 juli 2012

Om dit vernieuwde plan uit te voeren, zijn we vertrokken van het kerkenbeleidsplan dat in 2017 werd opgesteld en daaraan de nodige aanvullingen toegevoegd om rekening te houden met de evolutie en het onderhoud van ons erfgoed, maar ook met de digitale aanpassingen die de evolutie in de loop van de tijd met zich meebracht. Het opstellen van dit plan door Marie-Rose Baelde voorzitter van de kerkfabriek Spiere en van CKB Spiere-Helkijn vormt een basis die aan de controle wordt overgelaten, zodat elk lid van de twee kerkfabrieken de nodige aanpassingen kan doorvoeren voor het verder overleg met de verschillende instanties.

Het deel over de Sint-Jan Baptistkerk van Helkijn werd, naast de nodige aanpassingen in het bestaande deel van 2017, opgesteld door Denise Dewancker, secretaris van de kerkfabriek Helkijn.

Evolutie van het pastorale plan in de loop van de tijd:

Wat de evolutie van de respectieve parochies betreft, maakten de twee parochies vóór de fusie deel uit van de **Parochiefederatie Sint-Denijs** die de parochies van St.-Dionysius Sint-Denijs, Parochie St.-Laurentius Kooigem, St.-Jan de Doper Helkijn en H. Hart en St.-Amandus Spiere samenbrachten onder leiding van een moderator E.H. Roger Witdouck en E.H. Pater Germain Depraetere bij zijn terugkeer uit Congo en zijn benoeming op 13/02/99. De federatie Sint-Denijs werd ontbonden op 1/09/2009. Onze parochies St.-Jan de Doper Helkijn en H. Hart en St.-Amandus Spiere worden bijgevoegd aan de **Parochiefederatie Avelgem** tot aan de oprichting van de **Pastorale Eenheid H. Familie** in december 2015. Met de inwijding van de Pastorale Eenheid Heilige Familie zijn de verschillende parochies rond Avelgem samenbracht. Dat zijn de parochies van Sint-Denijs, Waarmaarde, Bossuit, Outrijve, Heestert, Otegem, Moen, Spiere, Helkijn, en Avelgem waarvan de **centrale kerk Sint-Martinus** is geworden.

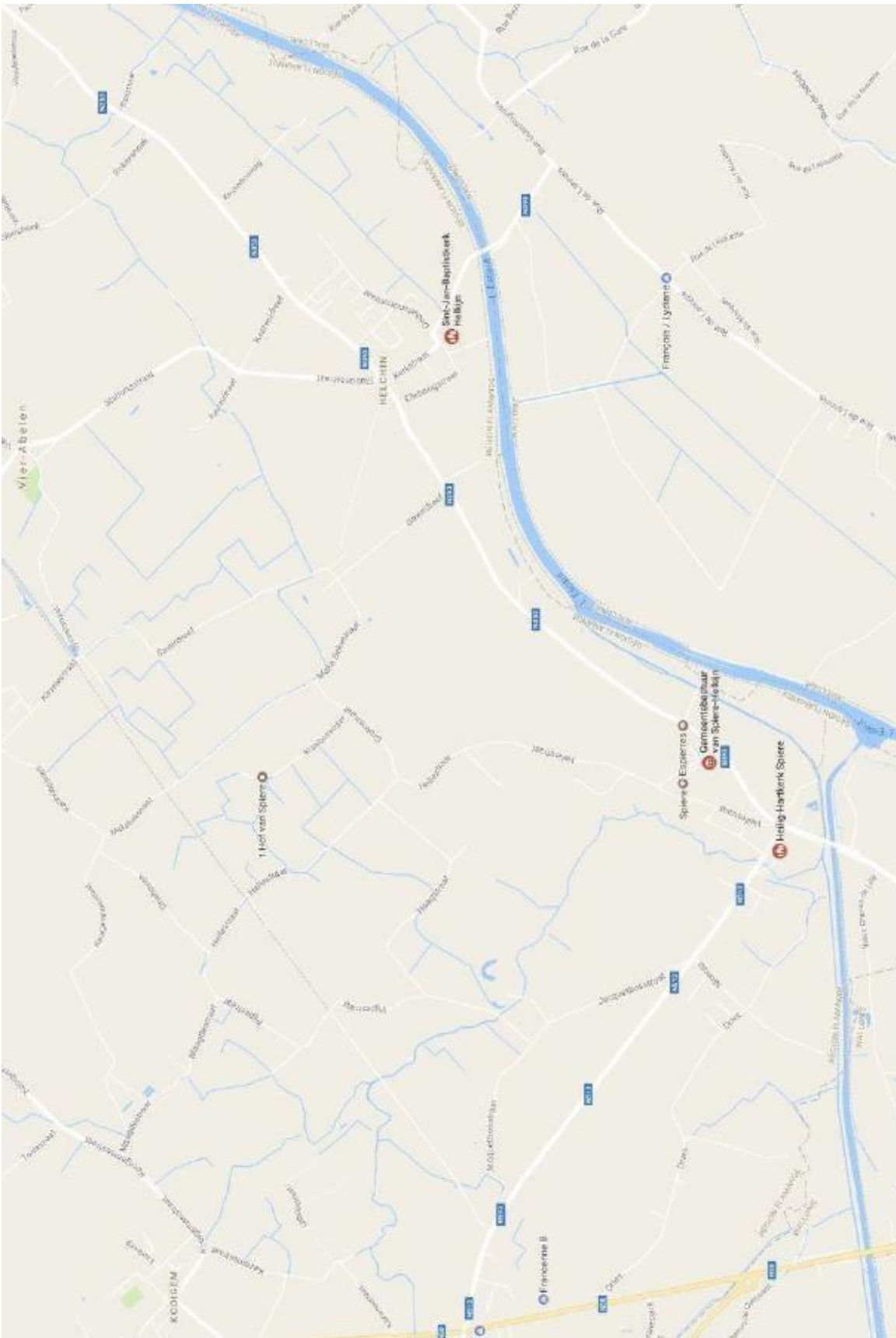
Dit kerkenbeleidsplan werd opgemaakt in overleg tussen de gemeente Spiere-Helkijn, de Pastorale Eenheid Heilige Familie, het centraal kerkbestuur van Spiere-Helkijn en de kerkfabrieken van Spiere en Helkijn en werd vervolgens goedgekeurd:

- door de bisschop van Brugge op datum:
- door de gemeenteraad van de gemeente Spiere-Helkijn op datum:

Handtekening bisdom:

Handtekening gemeente

1. SITUERING KERKGEBOUWEN



1. Parochiekerk Heilig-Hart van Jezus en St.-Amandus, Robecijnplein ZN, 8587 Spiere-Helkijn
2. Parochiekerk Sint-Jan-de-Doper, Gemeenteplein ZN, 8587 Spiere-Helkijn

2. FICHE PER KERKGEBOUW

2.1. PAROCHIEKERK H.-HART VAN JEZUS EN ST-AMANDUS - SPIERE

Algemene foto's exterieur en omgeving:

We tonen de originele afbeelding
hier niet omwille van het copyright.

Wil je het volledige kerkenbeleidsplan
met beeldmateriaal bekijken?
Vraag het dan op bij de gemeente.

**We tonen de originele afbeelding
hier niet omwille van het copyright.**

Wil je het volledige kerkenbeleidsplan
met beeldmateriaal bekijken?
Vraag het dan op bij de gemeente.

**We tonen de originele afbeelding
hier niet omwille van het copyright.**

Wil je het volledige kerkenbeleidsplan
met beeldmateriaal bekijken?
Vraag het dan op bij de gemeente.

**We tonen de originele afbeelding
hier niet omwille van het copyright.**

Wil je het volledige kerkenbeleidsplan
met beeldmateriaal bekijken?
Vraag het dan op bij de gemeente.

**We tonen de originele afbeelding
hier niet omwille van het copyright.**

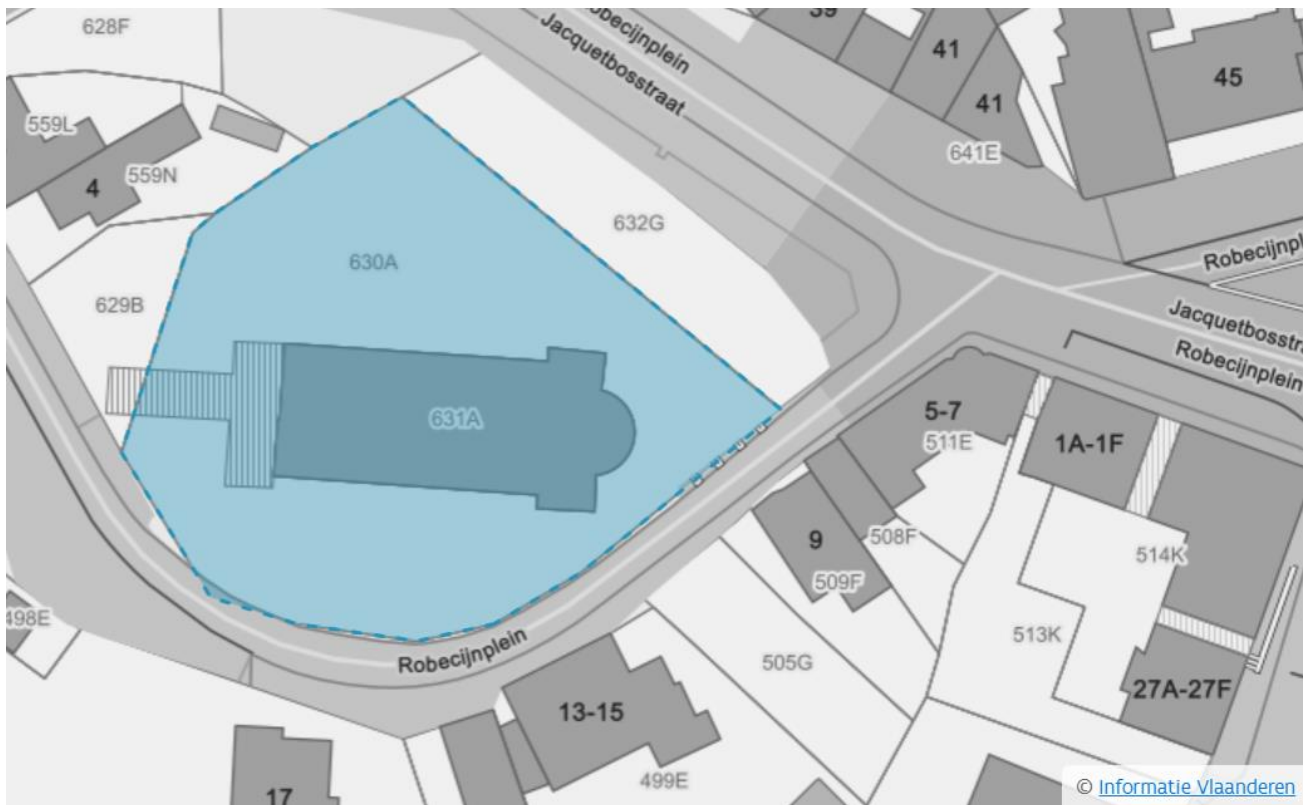
Wil je het volledige kerkenbeleidsplan
met beeldmateriaal bekijken?
Vraag het dan op bij de gemeente.

**We tonen de originele afbeelding
hier niet omwille van het copyright.**

Wil je het volledige kerkenbeleidsplan
met beeldmateriaal bekijken?
Vraag het dan op bij de gemeente.

2.1.1. Identificatie:

1.1 Naam kerk	Parochiekerk Heilig-Hart van Jezus en Sint-Amandus Alternatief: <ul style="list-style-type: none">- Parochiekerk Sint-Amandus en Heilig-Hart- Parochiekerk Heilig Hart van Jezus en Sint-Amands- Heilig Hart van Jezus en Sint-Amanduskerk- Heilig Hart van Jezus en Sint-Amandskerk
1.2 Geografische ligging	Plaats: Spiere Straat: Robecijnplein Nummer: zonder nummer Provincie: West-Vlaanderen
1.3 Plaats in kerkstructuur	Bisdom Brugge Diocesaan nummer 0114 Decanaat Waregem/Avelgem Parochie: Pastorale Eenheid Heilige Familie Avelgem
1.4 Locatie	Gemeente Spiere-Helkijn
1.5 Kadaster	Spiere-Helkijn 1e afdeling, sectie A, perceelnummers 631A (kerk) en 630 A (kerkhof en kerkhofmuur)
1.6 Eigenaar	Gemeente Spiere-Helkijn
1.7 Bescherming status	Parochiekerk Heilig-Hart van Jezus en Sint-Amandus met het kerkhof is aangeduid als vastgesteld bouwkundig erfgoed en deze vaststelling is geldig sinds 14-05-2024. https://inventaris.onroerenderfgoed.be/aanduidingsobjecten/159882 Parochiekerk Heilig-Hart van Jezus en Sint-Amandus met het kerkhof en omheiningmuur is aangeduid als beschermd monument en is geldig sinds 07-02-2011 https://inventaris.onroerenderfgoed.be/aanduidingsobjecten/14220 Parochiekerk Heilig-Hart van Jezus en Sint-Amandus was aangeduid als vastgesteld bouwkundig erfgoed van 24-09-2009 tot 14-05-2024



2.1.2 Beschrijving

A) Cultuurhistorische waarde

Van uit de inventaris onroerend erfgoed

<https://id.erfgoed.net/erfgoedobjecten/72283>

Omschrijving:

De parochiekerk van Spiere is een georiënteerd neogotisch bedehuis met omringend kerkhof. De huidige kerk, met uitzondering van de toren, wordt opgetrokken tussen 1891 en 1893. Binnen de dorpskern heeft de kerk een beeldbepalende en uitzonderlijke ligging op een kunstmatig aangelegde heuvel. Ook de inplanting van de kerk is uitzonderlijk, doordat de 'voorgevel' of westgevel naar de vallei is gericht en niet naar de dorpskern.

Ten oosten van de kerk is er een open vlakte tot aan de Spierebeek en het Spierekanaal. Ten westen van de kerk is een monumentale trap die leidt naar de kerk en het omringend kerkhof. Heuvel omgeven door gecementeerde bakstenen muur gemarkeerd door steunberen. Ten noordwesten van de kerk, aan de voet van de heuvel, Heilig Hartbeeld.

Omringend ovaalvormig kerkhof met hoofdzakelijk arduinen grafmonumenten, daarnaast ook enkele gietijzeren kruisen. Ten westen, begraafplaats van de Zusters van Liefde van Heule. In het noorden graven van de Commonwealth War Graves Commission en oorlogsmonument van de militaire en burgerlijke slachtoffers van de Eerste Wereldoorlog. Tegen het koor grafmonument van de heren van Spiere

met ijzeren hek tussen arduinen pijlers; ijzeren Christus aan het kruis op arduinen sokkel met wapenschild.

Historiek

Volgens de overlevering zou er reeds in 840 een kerk geweest zijn. De oudste vermeldingen gaan terug tot 1095: op 20 juni 1095 ondertekent Pieter I de schenkingsakte van bisschop Radbod, van de altaren van Spiere, Ramegnies, St.-Leger, Velvain en Wez, aan het Onze-Lieve-Vrouw kapittel van Doornik. De schenking wordt in 1088 goedgekeurd en door de pausen in 1190 bevestigd.

Het patronaat van de parochiekerk behoort toe aan het Onze-Lieve-Vrouwekapittel van Doornik. Oorspronkelijk behoort de parochie Spiere kerkelijk bij het bisdom Doornik-Noyon (vanaf 1146 Doornik). Vanaf 1801 wordt het bij het pas opgerichte bisdom Gent gevoegd en in 1834 tenslotte wordt de parochie ondergebracht bij het bisdom Brugge.

Over de oudste geschiedenis van het kerkgebouw is weinig tot niets bekend. Haar ligging op de grens met Vlaanderen aan de voet van de strategisch belangrijke "Brug van Spiere" (de vlakke, aan de Schelde palende kouters zijn bijzonder geschikt voor het opslaan van legerkampen) en doordat ze volledig omsloten was door het Doornikse Graafschap, was de kerk vaak de inzet van vele gevechten en werd ze dikwijls geplunderd en verwoest.

1452: de kerk brandt volledig af.

1477: felle gevechten in en rond de kerk wanneer de Vlamingen een verpletterende nederlaag kennen tegen Lodewijk XI.

1524: bouw van de huidige toren zie opschrift, aanwezig op de noordelijke torengewel: "EN L'AN DE GRACE MIL VC XXVIII FUT FONDEZ CHE CLOQUIER. CHI DEVANT GIST ALLARD DE BOUCENGHIEN. PRIES DIEU POUR SON AME ET TANT AUTRE".

Tweede helft 16de eeuw: het gebouw wordt sterk beschadigd tijdens de godsdiensttroebelen.

Eerste kwart 17de eeuw: de kerk wordt opnieuw ingericht. In 1619 worden de altaren gewijd.

Eind 17de eeuw: Franse troepen beschadigen de kerk.

Begin 18de eeuw: ten gevolge van de Spaanse Successieoorlog loopt de kerk weer schade op.

1751: verzoek tot herbouwen van de vervallen kerk aan de tiendheffer, het Onze-Lieve-Vrouwekapittel van Doornik. Het verzoek wordt ingewilligd.

1754-1755: bouw van een nieuwe kerk. De toren blijft behouden.

In het begin van de 19de eeuw bevindt de kerk zich weer in slechte staat.

We tonen de originele afbeelding hier niet omwille van het copyright.

Wil je het volledige kerkenbeleidsplan met beeldmateriaal bekijken?
Vraag het dan op bij de gemeente.

1890-1893: de kerk, wordt op de toren na, volledig afgebroken en heropgebouwd. Volgens de monografie van Jules Helbig, wordt de kerk ontworpen door J.B. Bethune en worden de plannen uitgevoerd door J. Carrette. De plannen van de K.C.M.L. vermelden enkel J. Carrette (Kortrijk). De totale prijs wordt geraamd op 63.900 Fr. De provincie en het ministerie van justitie betalen elk respectievelijk 10.650 en 5.325 toelagen. Baron del Fosse et d'Espierres betaald de ontbrekende som.

De heropbouw verloopt niet zonder moeilijkheden vermits niet voorziene werken de oorspronkelijke prijs aanzienlijk verhogen. Het bovengedeelte van de toren is in die mate verweerd dat men het metselwerk 4.75 m hoog dient te herbouwen. De oude muren zouden volgens het oorspronkelijk plan tot op 2 m hoogte behouden blijven, maar zijn in die mate aangetast dat ze

volledig gereinigd en herwerkt dienen te worden. Door de vele nivelleringswerken die op het kerkhof zijn uitgevoerd, is het peil van de begraafplaats met 0,75 m gedaald waardoor de funderingen van de kerk blootliggen. Het kerkhof moet opgehoogd worden. De bijkomende kosten worden grotendeels gedragen door Baron del Fosse d'Espierres.

We tonen de originele afbeelding hier niet omwille van het copyright.

Wil je het volledige kerkenbeleidsplan met beeldmateriaal bekijken?
Vraag het dan op bij de gemeente.

1892: Terwijl de kerk nog in opbouw is, wordt het dak vernield door grote sneeuwval.

1918: tijdens de aftocht van het Duitse leger wordt de kerk zwaar beschadigd. De kerk wordt tussen 1920 en 1925 heropgebouwd naar de plannen van 1891.

Beschrijving

EXTERIEUR

Imposante parochiekerk van het pseudo-basilicale type volledig opgetrokken in Doornikse steen. Sokkel van bossage. Merkwaardige ingebouwde zuidwestelijke toren. Driebeukig schip van zes traveeën, koor van één brede rechte travee en een vijfzijdige sluiting. Ten noordoosten en zuidoosten twee lagere aanbouwen onder leien schilddak respectievelijk sacristie en opbergplaats. Leien bedaking.

De pseudo-basilicale opstand en de inplanting van de toren zijn uitzonderlijk voor de Sint-Lucaschool waar Carette en Bethune belangrijke vertegenwoordigers van zijn.

Vroeggotische toren gebouwd in 1524. Vierkante toren opgetrokken in Doornikse steen van vijf geledingen onder ingesnoerde leien spits bekroond door ijzeren kruis. Horizontale accentuering door de waterlijstjes. Vier torenuurwerken met sierlijk houten dakstoeltje. Korfbogig portaal onder druiplijstje met erboven medaillon. Bovenste bouwlaag met gekoppelde galmgaten onder spitsbogige waterlijst.

Puntgevel van de middenbeuk deels opgenomen in de toren. Spitsbogig hoofdportaal geflankeerd met colonetten. Aflijnend druiplijstje. Erboven lancetvenster gevat in gedrukte spitsboognis. Noordelijke zijbeuk gemarkeerd door spitsbogige tweelichten gevat in verdiepte spitsboognis.

Zijgevels van het schip geritmeerd door spitsbogige nissen met afzaat waarin gekoppelde spitsboogvensters met glas-in-lood.

Halfrond koor afgelijnd door driepasboogfries.

INTERIEUR

Bepleisterd en beschilderd interieur. Toren met bakstenen kruisribgewelf (ribben in natuursteen) en mangat. Schip van zes traveeën, geritmeerd door spitsbogige scheibogen op natuurstenen zuilen met knoppenkapiteel en achtzijdige sokkel. Overwelling door bakstenen kruisribgewelven uitlopend op consoles met knoppenkapiteel.

We tonen de originele afbeelding hier niet omwille van het copyright.

Wil je het volledige kerkenbeleidsplan met beeldmateriaal bekijken? Vraag het dan op bij de gemeente.

We tonen de originele afbeelding hier niet omwille van het copyright.

Wil je het volledige kerkenbeleidsplan met beeldmateriaal bekijken?
Vraag het dan op bij de gemeente.

De westelijke wand van het schip is opgetrokken in Doorniks steen en sluit aan bij de toren.

Ten noorden van het koor, boven de sacristie, tribune voor de weldoeners Baron Armand del Fosse en zijn echtgenote met geschilderd arduinen alliantiewapen van de familie del Fosse-d'Espierres. Vroeger stond het

orgel daar. De tribune voor de dorpsheer getuigt van een typische 19de-eeuwse receptie (en perceptie) van de middeleeuwse geschiedenis.

MOBILAIR

Deels bewaard eenvoudig neogotisch meubilair van 1892 naar ontwerp van J. Carette (Kortrijk): houten biechtstoel, arduinen wijwatervat; deels behouden hoofdaltaar, afwijkend van het oorspronkelijk plan. Vermoedelijk recentere zijaltaren in natuursteen met erboven houten altaarstuk. Kruisweg bestaande uit veertien statieën. Koor met vijf glasramen die onder meer Christus aan het kruis voorstellen en Sint-Joris. 18de-eeuws schilderij op doek met Aanbidding der herders.

Voorbeeld: biechtstoelen

We tonen de originele afbeelding hier niet omwille van het copyright.

Wil je het volledige kerkenbeleidsplan met beeldmateriaal bekijken?
Vraag het dan op bij de gemeente.

ARCHIEF A.M. L.- BRUSSEL PLANNENFONDS K.C.M.L., provincie West-Vlaanderen, Spiere, Parochiekerk Sint-Amandus en Heilig Hart.

DESPRIET P., De Sint-Amandskerk van Spiere, in De Zuidwestvlaamse parochiekerken, 1982-1984, p. 329-341.

HELBIG J., Le baron Bethune, fondateur de Ecoles Saint-Luc. Etude biographique, Lille-Bruges, 1906, p. 363.

B) Beschermingsbesluit van 7 februari 2011

Sociaal-culturele waarde

Als zijnde een typische dorpskerk die door haar specifieke ligging op een kunstmatige heuvel meer dan anders een baken vormt in de dorpsstructuur. Het kerkhof als zijnde een voorbeeld van een klein parochiaal kerkhof die een getuige is van de eeuwenoude funeraire tradities in Vlaanderen.

Historische waarde

In casu architectuurhistorische waarde:

- Als zijnde een neogotische dorpskerk opgetrokken tussen 1891 en 1892 naar ontwerp van J. B. Bethune en J. Carette. Jean-Baptiste Bethune wordt beschouwd als de belangrijkste protagonist van de neogotische stijl in België en mede-oprichter van de Sint-Lucasscholen, J. Carette was zijn leerling en opvolger.
- De kerk valt op door het materiaalgebruik zijnde Doornikse steen. Bij de bouw van 19de-eeuwse neogotische kerken werd veelal gekozen voor baksteen.
- Als zijnde een representatief voorbeeld van een pseudo-basilicale kerk, een type dat voornamelijk gebouwd werd tot het midden van de 19de eeuw. Dit type is ook uitzonderlijk in het oeuvre van architecten dit tot de Sint-Lucasschool behoorden, zoals Bethune en Carette.
- Omwille van de vroeg gotische toren opgetrokken in 1524 als beeldbepalend element in het landschap. De toren is een getuige van de 19de-eeuwse traditie waar bij het vernieuwen van de kerk, de toren wordt behouden. Enerzijds omwille van de kostenbesparing en anderzijds omwille van de identiteitsbetekenis voor de gemeenschap. Opvallend aan de toren is dat hij niet in de as van het schip staat, maar in de zuidwestelijke hoek gesitueerd is.

We tonen de originele afbeelding hier niet omwille van het copyright.

Wil je het volledige kerkenbeleidsplan met beeldmateriaal bekijken?
Vraag het dan op bij de gemeente.

- Omwille van het deels behouden eenvoudige neogotisch kerkmeubilair van 1892 naar ontwerp van J. Carette:

- Houten biechtstoel
- Arduinen wijwatervat.
- Deels behouden hoofdaltaar, deels afwijkend van het oorspronkelijk plan.
- Arduinen doopvont staat na 30 jaar, sinds 1 april 2017 terug op haar oorspronkelijke plaats. Zelfde stijl als wijwatervat.

- Omwille van de karakteristieke ligging van de kerk op een kunstmatige heuvel, daardoor domineert de kerk de volledige omgeving. Opvallend is tevens dat de 'voorgevel' (of Westgevel) naar de vallei gericht is en niet naar de dorpskern

- Omwille van het omliggende kerkhof met ovaalvormige plattegrond en gecementeerde bakstenen ommuring en een groot aantal arduinen graven die teruggaan tot de 19de eeuw en een aantal behouden ijzeren kruisen die eerder zeldzaam worden.

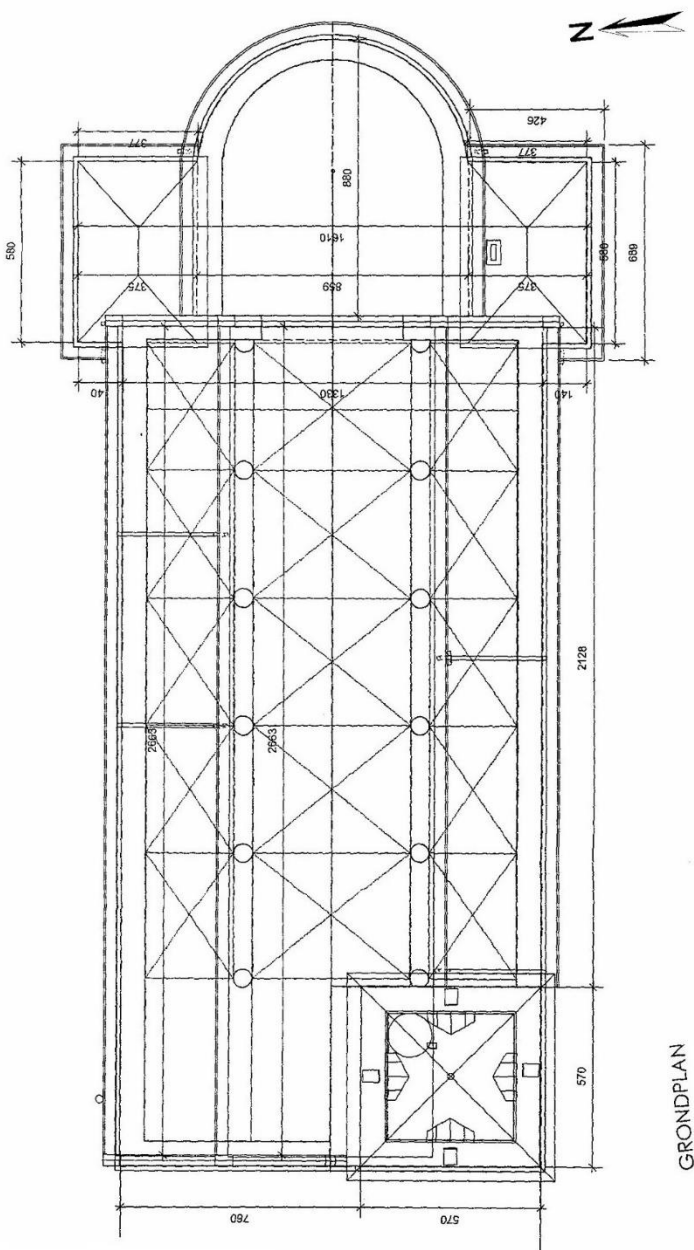
<https://id.erfgoed.net/aanduidingsobjecten/14220>

C) Gebouw en architecturale mogelijkheden

De kerk van Spiere is een pseudo-basilicale kerk in neogotische stijl met ingebouwde zuidwestelijke toren. Driebeukig schip van zes traveeën, koor van één brede rechte travee en een vijfzijdige sluiting. Ten noordoosten en zuidoosten twee lagere aanbouwen respectievelijk sacristie en opbergplaats.

Zie grondplan:

C1 Oppervlakte: gemeten via <https://www.geopunt.be>:



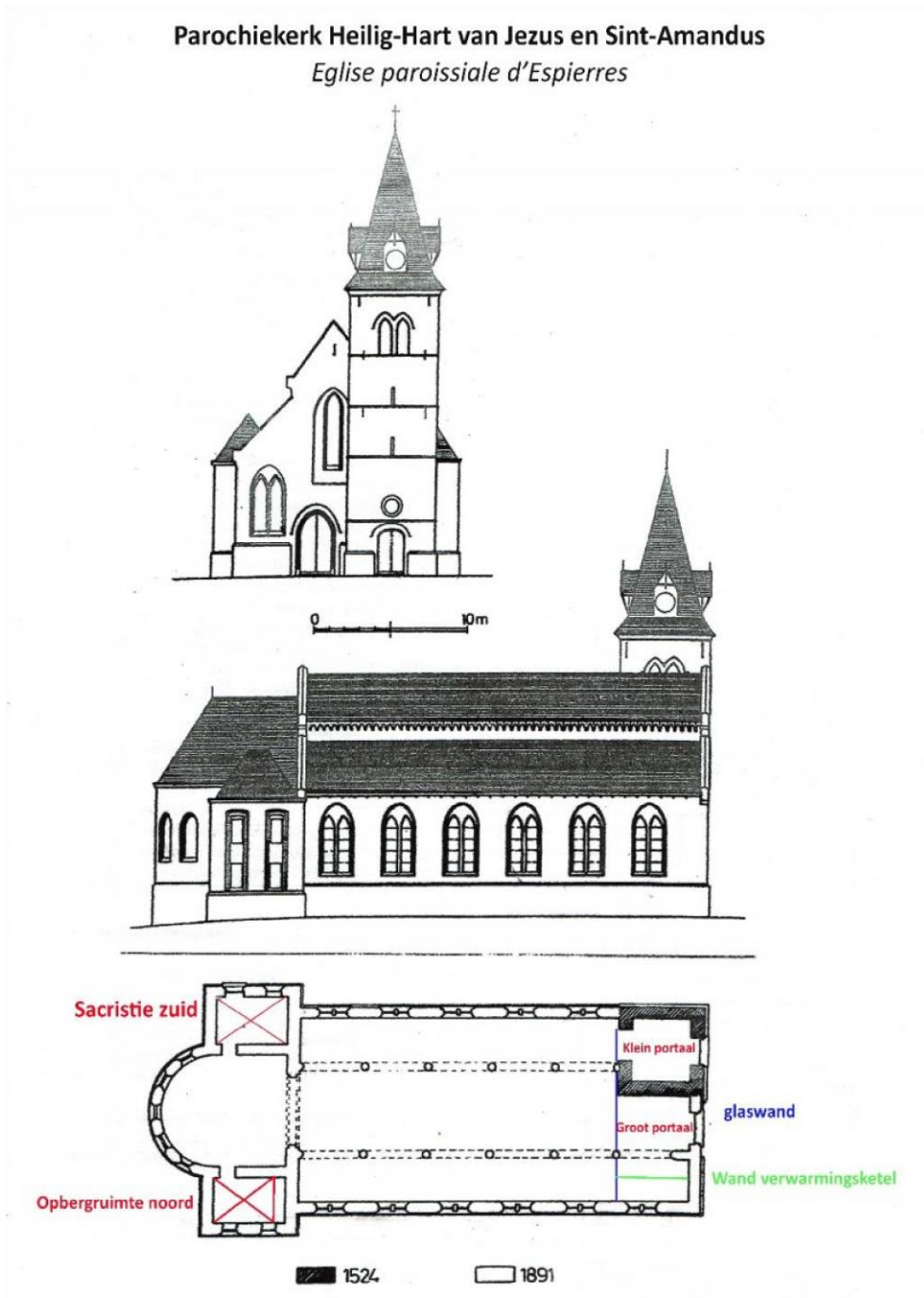
Volledige oppervlakte (met ingang, koor, sacristie en bergruimte) = +/- 467 m²
Oppervlakte ruimte kerk (zonder ingang, koor, sacristie en bergruimte) = +/- 282 m²

Vrije hoogte: +/- 12,5 m

Aantal zitplaatsen: van 60 tot 175

Andersvaliden kunnen via het hellend pad aan de achterzijde van de kerk de ingang bereiken. Er is een houten oprijplaat in de kleine ingang van de kerk.

C2 Beschrijving en aanpassingen aan het interieur van de kerk in de loop der tijd:



-**Opbergruimte noord** van ongeveer 14 m² heeft ingebouwde kasten. In de hoek achter een houten deur is er een toilet met een wastafel. De deur maakt deel van de houten wand die de trap afschermt. Via een tweede deur is **de tribune** te bereiken.

Het was na de besmetting van een huiszwam bovenaan het trappenhuis ontdekt tijdens een Monumentenwacht bouwkundige inspectie in 2022, dat wij gedwongen werden het orgel (gedeclasserd), dat zich in deze ruimte bevond, te demonteren om een steiger op te richten voor de behandeling van de besmette muur en het plafond. De tribune wordt momenteel gerenoveerd om een ruimte te

worden waar de archieven, die momenteel verspreid liggen, bewaard zullen worden. De archieven worden opgeslagen in open rekken, gemaakt van de gerecupereerde koorbanken van de kerk.

-Sacristie zuid van ongeveer 14 m² met ingebouwde kasten op 2 muren. Op één muur kasten waarvan één gesloten kast die de kluis bevat. Hierin wordt het zilverwerk en de voorwerpen bewaard. Een tweede kast bevat, achter een gesloten deur, het camerasysteem (recorder en monitor - 2016). De andere wandkast bevat de algemene elektrische doos met zekeringen en de elektrische aansturing van de klokken en vroeger ook de geluidinstallatie. Na vernieuwing is de geluidinstallatie in een aparte kast in het koor ondergebracht (2015). Op de vrije muur is er een kleerkast met de religieuze kledingstukken. In dit lokaal is er een buitendeur, bevindt zich de waterteller en is er een wastafel. Op de muur waar de buitendeur zich bevindt is de nieuwe digitale teller geplaatst. Tijdens de renovatiewerkzaamheden werd het plafond vernieuwd met houten planken en werd er een uitschuifbare trap geïnstalleerd, waardoor de zolder beter toegankelijk is dan voorheen en als opslagruimte kan worden gebruikt.

We tonen de originele afbeelding hier niet omwille van het copyright.

Wil je het volledige kerkenbeleidsplan met beeldmateriaal bekijken?
Vraag het dan op bij de gemeente.

We tonen de originele afbeelding hier niet omwille van het copyright.

Wil je het volledige kerkenbeleidsplan met beeldmateriaal bekijken?
Vraag het dan op bij de gemeente.

-De ingang van de kerk met een klein en een groot portaal is door een glaswand en glazendeuren afgesloten van de beuken. Zie grondplan en foto's.

-De opdracht van deze hercompartimentering is door de ontwerper, binnenhuisarchitect Etienne Loyson uitgevoerd.

De opdracht, opgemaakt op 15/8/1987 bestond uit volgende werken:

- A. Wegnemen van de oude neogotische inkomdeur: zie foto:
- B. Plaatsen nieuwe inkomdeur, verwerken van eik en veiligheidsglas, deurtrekkers volgens plan
- C. Afsluiting middenbeuk, een combinatie van aluminium en veiligheidsglas, aanpassingen glas en deurtrekkers. Na aanbesteding op 26/9/87 zijn deze werken uitgevoerd door VDV Design – Roeselare.

-Het kleine portaal is ongeveer 17 m². Daar bevindt zich de ingang tot de toren.

De buitendeur is 1.9 m breed en bestaat uit 2 delen. De glasdeur is 1.15 m breed en maakt deel uit van de glazenwand die in totaal van 2.2 m breed is.

-De hoofdingang of groot portaal heeft een oppervlakte van ongeveer 33 m² en is afgesloten met een glaswand in 2 delen van 5.40 m. Daarin bevinden zich 2 glasdeuren van telkens 1 m breedte.

-In de hoofdingang is de verwarmingsketel geïnstalleerd in een gebouw brandveilig lokaal achter een wand (vernieuwd in 2021). Vanuit de installatie wordt de warmte door een rooster in de kerk geblazen.

-Boven de kleine inkomdeur in glas bevindt zich het brandraam "**Spira, waar onze kerk, Kerk werd**".

We tonen de originele afbeelding hier niet omwille van het copyright.

Wil je het volledige kerkenbeleidsplan met beeldmateriaal bekijken? Vraag het dan op bij de gemeente.

We tonen de originele afbeelding hier niet omwille van het copyright.

Wil je het volledige kerkenbeleidsplan met beeldmateriaal bekijken? Vraag het dan op bij de gemeente.

Dit brandraam werd getekend door Christian Casseyas, bekende archeoloog die in 1993 deelnam aan opgravingwerken van de versterking uit **de Michelsbergcultuur** te Spiere, 'De Hel'.

Jos Barbe, meester in de glaskunst werd de ontwerper en uitvoerder (basisafmeting: 190 cm, hoogte in de spits: 170 cm, in het glas is lood volgens aloude traditie, de tekeningen en de grisailles worden ingebracht op 570°). De bedoeling was om van meet af aan, een stralende groet te zijn voor de kerkbezoekers. Wie goed kijkt, herkent de opgravingen van de 6.000 jaar oude Michelsbergcultuur in de door statige populieren afgebakende scheldemeersen. Het brandraam werd voor Pasen 1994 geplaatst.

Algemene zichten op het huidige interieur:

**We tonen de originele afbeelding
hier niet omwille van het copyright.**

Wil je het volledige kerkenbeleidsplan
met beeldmateriaal bekijken?
Vraag het dan op bij de gemeente.

**We tonen de originele afbeelding
hier niet omwille van het copyright.**

Wil je het volledige kerkenbeleidsplan
met beeldmateriaal bekijken?
Vraag het dan op bij de gemeente.

**We tonen de originele afbeelding
hier niet omwille van het copyright.**

Wil je het volledige kerkenbeleidsplan
met beeldmateriaal bekijken?
Vraag het dan op bij de gemeente.

**We tonen de originele afbeelding
hier niet omwille van het copyright.**

Wil je het volledige kerkenbeleidsplan
met beeldmateriaal bekijken?
Vraag het dan op bij de gemeente.

**We tonen de originele afbeelding
hier niet omwille van het copyright.**

Wil je het volledige kerkenbeleidsplan
met beeldmateriaal bekijken?
Vraag het dan op bij de gemeente.

**We tonen de originele afbeelding
hier niet omwille van het copyright.**

Wil je het volledige kerkenbeleidsplan
met beeldmateriaal bekijken?
Vraag het dan op bij de gemeente.

**We tonen de originele afbeelding
hier niet omwille van het copyright.**

Wil je het volledige kerkenbeleidsplan
met beeldmateriaal bekijken?
Vraag het dan op bij de gemeente.

-Op advies van de Monumentenwacht inspecteurs en onder eigen initiatief werden in de loop van de tijd renovaties uitgevoerd in de volgende fasen:

- 2006: behandeling tegen actieve klopkever aan 6 obiits en het conserveren van oude religieuze ornamenten en liturgische voorwerpen.
- 2007: renovatie volgende staties van de kruisweg: V, VI, VII, VIII, IX, X, XI en XII
- 2008: renovatie staties kruisweg I, II, III, IV, XIII en XIV
- 2011: restauratie schilderij "Jezus in de hof van olijven" en houtenpolychromie beeld van H. Catherina van Alexandrië
- 2014: verfrissen van sacristie (plakwerk, schilderen van muren, deuren, ramen en kasten)
- 2014: renovatie van de 4 smeedijzeren kandelaars.
- 2015: renovatie opbergruimte (blootleggen van vochtige gepleisterde muren, schilderen van ramen en deuren, vernieuwen van plafond met planchetten.
- 2016/2017: verwijderen van vast tapijt en treden rond de altaren. – Renovatie vloer en beschadigde muren in het koor. Ontdekking van zwart marmeren (Basècles) treden rond de altaren en de zwarte natuurstenen vloer. Ontdekken van mozaïekvloer in het koor. Deze was gedeeltelijk beschadigd en op sommige plaatsen waar het tapijt was bevestigd.
- 2017-2018-2019 Inventarisatie en registratie van alle objecten door vrijwilligers met materiële en IT-ondersteuning van ERFGOED ZUIDWEST. Zie volledige collectie kerkobjecten geregistreerd op **Ergoedplus.be – collectie 340043S01**

C3 Voorzieningen

- Sanitair: toilet met wastafel aanwezig in een gesloten ruimte in de opbergruimte. Wasbak voorzien in de sacristie.
- Verwarming: olie gestookte verwarming met blazer die uitgeeft op de achterzijde van de kerk, met thermostaat en digitale regeling. Elektrische olieradiator in de sacristie.
- Verlichting: vernieuwde ledverlichting.
- Keukenvoorzieningen: geen
- Audiosysteem: geluidsinstallatie met compact Disc Player CD-530 met USB-ingang, geluidversterker Audac en mengpaneel Yamaha. 4 microfoons (lezenaar, altaar, orgel en koor) en een mobiele microfoon. Het hele systeem is geïnstalleerd in een veilige kast in plexiglas op wielen en met slot.
- Beeldscherm: niet aanwezig
- Rolstoeltoegang: ingang van de kerk via de helling aan de achterzijde en een houten oprijplaat voor rolstoel aanwezig in de kleine ingang.
- Diefstal en brandbeveiliging: 2 camera's op gereguleerde locaties in het voorste gedeelte van de kerk met beperkte toegang. Weergave van

nooduitgangen met evacuatieplan op 3 strategische punten (2 in de kerk en 1 in de sacristie met uitgang deur).

- Bliksembeveiliging volledig vernieuwd tijdens de renovatiewerken in 2020. Werking wordt elke 5 jaar gecontroleerd.
- Gsm-operatoren: niet aanwezig.

C4 Duurzaamheid

Bij de laatste renovatie is niets overwogen, alleen de installatie van een nieuwe ketel (gas of olie) volgens de huidige vervuilingnormen in 2021.

C5 Bouwfysische toestand

Van 2019 tot en met 2021 onderging de kerk een grote renovatie. Het restauratiedossier werd opgemaakt door Architectuur & Restauratiebureau Demeyere J & A BVBA, Veldstraat 71, 8500 Kortrijk.

Deze renovatiewerken werden gefinancierd door het gemeentebestuur Spiere-Helkijn en gesubsidieerd door het Agentschap Onroerend Erfgoed West-Vlaanderen.

Deze werken bestonden uit:

- Dakwerken: vernieuwen van de natuurleien met aansluitingen, vernieuwen van de goten en afvoerbuizen, vernieuwen van dakkapellen, vernieuwen en herstel toren, plaatsen van alle veiligheidselementen die nodig zijn voor het juiste onderhoud van kroonlijsten (haken, dakvensters...)
- Gevelwerken: plaatselijk herstel van natuursteen en voegwerk.
- Glas-in-loodramen: restauratie van de glas-in-loodramen en vernieuwen raambrossen en deklatten.
- Interieur: vernieuwen delen kapconstructie, voorzien van 3 loopbruggen op de zolders.
- Technieken: elektriciteitswerken op de zolders en vervangen van de verlichting van de kerk met LED.
- Binnenmuren schoonmaken en opnieuw schilderen.
- Vernieuwing van de ketel door een dubbel gebruik ketel (gas/olie).
- Bouw van een ruimte die voldoet aan de brandveiligheidsnormen en waarin de verwarmingsketel is geïnstalleerd met respect voor de zichtbaarheid van de glas-in-loodramen.
- De treden van de hoofdingangstrap werden gedemonteerd en op nieuwe funderingen gemonteerd.
- Installatie van een nieuwe bliksemafleider.
- In de sacristie rechts, plaatsen van een houten plafond met een uitschuifbare trap.
- Alle buitenschilderwerken

- Opstellen van een intern veiligheidsplan met de aanwezigheid van de nodige pictogrammen.

Samenvatting rapporten Monumentenwacht

✓ Inspectierapport januari 2022 – samenvatting

Inspectie gebeurt na de renovatiewerken. Naast de opmerkingen over de begraafplaats en de omliggende muren, benadrukten ze de volgende punten:

- de grote bordestrap voor de kerk zacht reinigen met bv; een verzadigde stoom.
- de betegeling in het koor vakkundig herstellen en bijwerken.
- huiszwam meldde zich op de muur boven het trappenhuis om de tribune te bereiken vanuit de opbergruimte noord.
- het vastleggen van losse tegels van de kerkvloer
- de afwerkklagen (vernis) op het binnenschrijnwerk en de binnenzijde van het buitenschrijnwerk bij gelegenheid vakkundig opfrissen.
- Herstel van afgebroken lei aan de torenspits

Conclusie:

De grote bordestrap is gereinigd.

De losse tegels van de kerkvloer zijn vastgelegd.

Met het wegnemen van het orgel en toebehoren is het aangetaste dak en muurdeel vrijgemaakt. Dan werd er gestart met de behandeling van de zwam. Tijdens de uitvoering van de werken werd evenwel gestopt omdat er nog steeds water binnen sijpelde en een behandeling in dergelijke omstandigheden geen zin had. De behandeling van de huiszwam is onderbroken.

Daarvoor is Monumentenwacht opgeroepen voor advies.

✓ Inspectierapport januari 2023 – samenvatting

Na het herstellen en het controleren van waterdichtheid van het dak is de behandeling van de huiszwam verdergezet en de herstelwerken van de muur en plafond verder uitgevoerd. Deze plaats moet nog worden behandeld om zo de oude uitstraling van de tribune te geven.

✓ Plaats bezoek Monumentenwacht voor advies op 03/05/2024

- Vergroening dak:

De groenaanslag (vooral wieren) op de noordelijke dakvlakken zijn niet schadelijk en is geen teken van een mindere kwaliteit van de leien.

- Metselwerk:

Het verspreid uitvallen van stroken voegwerk bij de kerkplint en de kleine muurplantjes in de voegen zorgen voorlopig niet voor grote problemen. Mochten er houtachtige struikjes in de voegen groeien dan is dit wel een probleem.

Die worden dan best verwijderd. Op langere termijn bv. 2 of 3 jaar kan

worden overwogen om grotere zones van de plinten volledig te hervoeegen in plaats van telkens kleine stukjes uitgevallen of los voegwerk te herstellen.

- Torensplits, afgebroken lei:

Deze kan door een dakdekker, mits gebruik van harnas, veilig worden vervangen.

- Bolroosters in tapgaten van regenafvoeren:

Deze zijn geen noodzaak, beter is om de goten jaarlijks te reinigen

- Vliegen in toren:

Dit zijn clustervliegen. Deze komen ieder najaar terug binnen, een groot deel blijft dood achter, de rest vliegt in het voorjaar terug uit.

Verdelging is niet zinvol, ze jaarlijks opruimen (opvegen/ stofzuigen) is de beste manier om ermee om te gaan.

✓ **Opmerkingen gemaakt voor het onderhoud van paden en muren van de begraafplaats – Inspectie MONUMENTENWACHT 2022:**

- Het open voegwerk en de barsten van de wangen van de bordestrap voor de kerk met een aangepaste mortel dichten.

- Herplaatsen van het omlooppad en de bestrating rond de kerk en herstel van de keermuurtjes.

We tonen de originele afbeelding hier niet omwille van het copyright.

Wil je het volledige kerkenbeleidsplan met beeldmateriaal bekijken?
Vraag het dan op bij de gemeente.

We tonen de originele afbeelding hier niet omwille van het copyright.

Wil je het volledige kerkenbeleidsplan met beeldmateriaal bekijken?
Vraag het dan op bij de gemeente.

We tonen de originele afbeelding hier niet omwille van het copyright.

Wil je het volledige kerkenbeleidsplan met beeldmateriaal bekijken?
Vraag het dan op bij de gemeente.

We tonen de originele afbeelding hier niet omwille van het copyright.

Wil je het volledige kerkenbeleidsplan met beeldmateriaal bekijken?
Vraag het dan op bij de gemeente.

Deze werken kunnen samengaan met de **opwaardering van het kerkhof**.

Hierbij wordt best gestart met de opmaak van een volledige inventaris met waarde toekenning van de grafmonumenten (historisch, typologisch...) en ander funerair erfgoed.

Een tweede luik in de herwaardering van de begraafplaats is de bodemerosie terugdringen. Waar nodig kan de grond worden opgehoogd en daarna worden ingezaaid met traaggroeiende grassen of bodembedekkers.

* Indien gewenst kan Monumentenwacht aan de hand van een inventarisselectie de grafmonumenten inspecteren en aanbevelingen formuleren voor de restauratie/consolidatie ervan.

C6 Planning van werkzaamheden:

- **Wekelijks: controle** van de werking van de camerabewaking.

- **Maandelijks** wordt de kerk schoongemaakt door een gespecialiseerd bedrijf dat, beurtelings en afhankelijk van de behoefte, een specifieke behandeling van bepaalde voorwerpen of bepaalde plaatsen uitvoert.

- **Jaarlijks** onderhoud van:

Klokken en torenuurwerk, blusapparaten en verwarmingsketel.

Reinigen goten met check up toren en daken.

Vegen of stofzuigen toren, zolders en loopbruggen.

Nieuwkuis van gebruikte liturgische gewaden.

- **Alle twee jaar van:**

Orgel.

Buitenopslagtank.

Vernieuwen insectenvallen voor textiel in de kasten en laden sacristie.

- **Alle 5 jaar:**

Elektriciteit installatie en bliksemafleiding laten keuren door een officiële instantie zoals BTV/Normec gevolgd door de nodige nalevering.

- **Alle 8-10 jaar:**

Buiten schilderwerk

De voortgang van alle werkzaamheden wordt bijgehouden in een bestand "**LOGBOEK ONDERHOUD KERK**" op Google Drive van de kerkfabriek Spiere. Hierin bevindt zich ook een bestand met alle attesten en foto's die tijdens de werkzaamheden zijn ontvangen.

C7 Uitzonderlijke werkzaamheden die gepland moeten worden:

2025-2026:

- **Renovatie van de tribune**

Deze renovatie is subsidieerbaar voor 70% via Onroerend Erfgoed. In de Kerkfabriek werd er al beslist dat de werken zullen worden uitgevoerd door de firma Seynaeve Edouart.

- **Renovatie van mozaïek ceramische vloer koor**

Deze renovatie is subsidieerbaar voor 70% via Onroerend Erfgoed. De werken zijn toegewezen aan Mevr. De Bisschop Charlot.

Bij de beslissing van het verkrijgen van de erfgoedpremie dient er wel rekening gehouden te worden met de voorwaarden die worden opgelegd. Zie meer details in bijlagen blz. 32 tot 37.

2029:

- **Schilderen**

Dan zou de buitenzijde (kroonlijsten, ramen, metalen versiering, ...) alsook de binnendeuren opnieuw geschilderd dient te worden. De totaliteit van deze werkzaamheden hangt af welke materialen (stelling, lift, ...) er dienen te gebruikt te worden door het schildersbedrijf. Zij dienen veiligheid in acht te nemen.

Tijdens de renovatiewerken in het jaar 2019-2020 werd er ongeveer 7.500,00 EURO betaald voor de schilderwerken. Zij maakten gebruik van geïnstalleerde steigers voor de behandeling van de buitendeuren alsook de kroonlijsten.

Onderstaande werken zullen ook nog ingepland moeten worden in de komende jaren, maar deze zijn nog niet toegewezen aan een specifiek jaar:

- Na het besluit van de gemeenteraad en de geldigheid van de keuring van de bestaande stookolietank, is het noodzakelijk om een tank van 1.000 l in de stookruimte te plaatsen. Bij plaatsing van een nieuwe tank zal de ondergrondse tank geneutraliseerd worden.
- Afhankelijk van de mate van verslechtering van de voegen van de plint onderaan de kerk, zal de renovatie (hervoegeen) in 2 fasen mogen worden uitgevoerd. Het ene jaar de ene zijde van de kerk, het tweede jaar de andere zijde van de kerk. De kost van deze werkzaamheden zal afhangen in welke staat de voegen van de plinten zich bevinden. Er is ook een mogelijkheid op recht van een erfgoedpremie.
- Afhankelijk van de reparties die aan de klokken (3 stuks) worden uitgevoerd in de komende jaren, zal er moeten gekeken worden om in de loop van de tijd het mechanisme te vernieuwen en te moderniseren. Voor deze werken kan er een erfgoedpremie worden aangevraagd.

2.1.3. Situering in de ruimtelijke omgeving:



Luchtfoto van Anaïs Callens

- **Beschermde Parochiekerk Sint-Amandus en Heilig Hart** met omringend kerkhof en kerkhofmuur, pastorie, parochiezaal, tuinmuur en kasseiweg maken deel van beschermde monumenten (Besluit van 7 februari 2011)

<https://id.erfgoed.net/besluiten/4792>

Een nieuw kerkhof is aangelegd buiten de dorpskern in de Hellestraat.

- **Parking:** Bij de kerk en op het Robecijnplein is er parkeerruimte voor 80 wagens en een fietsen parking met 8 fietsaanleunbeugels.

- **Openbaar vervoer:** bushalte met bushokjes op het Robecijnplein

- Lijn 851 Kooigem-Spiere-Helkijn-Avelgem...Waregem

- Lijn 33 Spiere- Sint-Denijs-Heestert-Zwevegem-Kortrijk

- Lijn 102 Helkijn-Spiere-Kooigem-Kortrijk

- Flex...

- Ligne 2 (TEC) Moeskroen-Dottenijs-Spiere-Pecq-Doornik

- **Verlichting:** Kerk verlicht in de avond door middel van 2 spots aan de voorkant en 1 spot aan de achterkant.

- **Klokken:** de Angelus Bells luiden drie keer per dag om 8.00 u., 12.00 u. en 18.00 u. Anders luiden de klokken de uren en half uren van 8.00 tot 19.00 u. (te controleren na herstel!).

- **Groengebieden:** Spiere-Helkijn, een kleine landelijke gemeente met faciliteiten, ligt in Zuid-West-Vlaanderen, op de taalgrens, niet ver van Kortrijk, Oudenaarde en Doornik.

Het afwisselende en panoramische landschap nodigt uit tot wandelen, fietsen of paardrijden langsheen de vele veldwegels, de oude spoorwegbedding en de groene oevers van het Spierekanaal en de Schelde.



Luchtfoto van Anais Callens

2.1.4. Beschrijving van het actueel gebruik en van de actuele functie

- + de kerk is elke dag vrij toegankelijk voor allen die er even willen verstillen of een kaarsje branden.
- + om de vier weken is wordt er op zaterdagavond om 18.00u eucharistie gevierd, (tot 1 jan 2025 was dit om de 14 dagen).
- + alle sacramenten kunnen er ontvangen worden

De kerk is elke dag vrij toegankelijk van 9.30 u. tot 17.30 u.

Occasioneel concerten en tentoonstellingen.

Toeristisch bezoek tijdens een fiets- of voettocht met behulp van een Franstalige of Nederlandstalige folder, verkrijgbaar bij de ingang.

2.1.5. Bijlagen:

Agentschap Onroerend Erfgoed

Vlaamse overheid
Koning Albert II-laan 15 bus 236
1210 Brussel
T 02 553 16 50
www.onroenderfgoed.be

Kerkfabriek H. Hart van Jezus en H. Amandus
Godshuisstraat 1
8587 SPIERE-HELKIJN
Per e-mail: marie-rose.baelde@outlook.com

uw aanvraag van

09/12/2024

uw kenmerk

uw dossier

4.003/34043/42.8

uw erfgoedconsulent

Frederik Mahieu

frederik.mahieu@vlaanderen.be

G 0499 94 28 76 | T 050 24 81 64

datum

28/01/25

bijlage

besluit toekenning premie

bekendmaking premie

affiche toelating

Uw premie- en toelatingsaanvraag voor werken aan of in beschermd onroerend goed | Toekenning premie en toelating voor werken

Aangevraagde werken: Parochiekerk Sint-Amandus en Heilig Hart met kerkhof en omheiningmuur | Renovatie tribune en mozaïekvloer koor

Geachte

Het agentschap kent u met het bijgevoegde besluit een erfgoedpremie toe van 10.570,77 euro en u ontvangt de toelating voor de uitvoering van de werken aan parochiekerk Sint-Amandus en Heilig Hart met kerkhof en omheiningmuur, Robecijnplein 4 te 8587 Spiere-Helkijn *(art. 6.3.5. en art. 11.2.20 Onroenderfgoedbesluit van 16 mei 2014)*.

Uw toelating

Met deze toelating mag u de volgende werken uitvoeren: onderhoudswerken aan de tribune en het herstel van de tegelvloer in het koor.

Motivering toelating

De parochiekerk Sint-Amandus en Heilig Hart met kerkhof en omheiningmuur werd beschermd vanwege de historische en sociaal-culturele waarden. Deze zijn vastgelegd in het ministerieel besluit van 7 februari 2011.

De handelingen doen geen afbreuk aan de bescherming. Het betreft onderhouds- en herstelwerken aan de tribune (herstel gewelf na zwambehandeling, ...) en aan de tegelvloer in het koor. De werken zijn ter plaatse met ons besproken. Ze zijn noodzakelijk voor instandhouding en herstel van erfgoedwaarde.

Uw premieaanvraag

Voor de berekening van de premie gaan we uit van deze gegevens:

De volgende werken zijn niet betoelaagbaar en worden niet meegenomen bij de berekening van de premie: onvoorziene kosten – 479,70 euro + 512,25 euro.

Dat betekent dat 15.101,10 euro van de kostprijs in aanmerking komt voor de premie.

Het basispremiepercentage bedraagt 60%.

U heeft bovendien het erfgoed goed onderhouden in de voorgaande jaren, daarom komen de werken in aanmerking voor een aanvullende premie van 10%.

Als gevolg hiervan bedraagt het totale premiepercentage 70%.

We hebben op basis van bovenstaande 10.570,77 euro vastgelegd.

Wat moet u verder doen om in orde te zijn?

Vóór de start van de werken

1. U moet uw toelating bekendmaken om belanghebbenden de gelegenheid te geven een beroep in te stellen *(art. 6.3.7 Onroerenderfgoedbesluit)*. U kunt kiezen tussen:
 - ▶ Bekendmaking via aanplakking: u plakt de bijgevoegde toelatingsaffiche aan op de plaats waar de handelingen worden uitgevoerd en u laat deze affiche tien dagen hangen op een goed zichtbare plek,
 - ▶ Bekendmaking via aangetekende brief of via een afgifte van de brief tegen een ontvangstbewijs: u brengt alle belanghebbenden op de hoogte van uw toelating via een brief. Belanghebbenden zijn:
 - de zakelijkrechthouders (*eigenaars, blote eigenaars, erfpacht- en opstalhouders, leasinggevers*) en gebruikers (*thuurder, pachter, vruchtgebruiker, concessiehouder...*) van het onroerend goed;
 - de zakelijkrechthouders en gebruikers van percelen die grenzen aan het onroerend goed;
 - de gemeente of provincie waarin het onroerend goed gelegen is;
 - de leden van de beheerscommissie.

Vanaf de bekendmaking hebben belanghebbenden 30 dagen de tijd om een beroep in te dienen. Als zij dat doen, moet u wachten op de beslissing in beroep.

Als u binnen die 30 dagen niet op de hoogte bent gesteld van een beroep tegen de toelating, kunt u (behoudens andere verplichte vergunningen en toelatingen) met de werken beginnen.

2. U moet uw erfgoedconsulent minstens 15 dagen op voorhand op de hoogte brengen van de startdatum en de uitvoeringstermijn van de werken.
3. U moet binnen een jaar na de beslissingsdatum, de datum van ondertekening van het bijgevoegde besluit, de werken starten anders vervalt uw premie. In uitzonderlijke omstandigheden kan u gemotiveerd één keer om uitstel van die start vragen.
4. De bijgevoegde bekendmaking van de premie moet u op de plaats van de werken uithangen. Zo maakt u bekend dat u de werken uitvoert met een premie van de Vlaamse overheid.

Wilt u werken wijzigen, weglaten of toevoegen? Vraag dan altijd eerst onze schriftelijke goedkeuring. Als u dat niet doet, vervalt uw recht op de premie. Ook als dit tijdens de uitvoering van de werken gebeurt, moet u onze schriftelijke goedkeuring vragen.

Na de uitvoering van de werken

U moet binnen drie jaar na de beslissing tot toekenning van de premie de uitbetaling aanvragen. Als u dat niet doet, vervalt uw recht op de premie. Dat betekent dat u voor die tijd de werken uitgevoerd en betaald moet hebben, zodat u tijdig de uitbetaling van de erfgoedpremie bij ons kunt aanvragen.

Uitzonderlijk kan het agentschap een eenmalige verlenging van de aanvraagtermijn toestaan. Hiervoor bezorgt u ons binnen die drie jaar een goed gemotiveerde aanvraag. De termijn kan pas verlengd worden na onze schriftelijke toestemming.

Als de werkelijke kostprijs van de werken lager is dan uw kostenraming, wordt de premie opnieuw berekend. Is de werkelijke kostprijs hoger, dan blijft het premiebedrag gelijk, want wij kunnen geen hoger bedrag uitbetalen dan de toegekende premie.

Hebt u nog vragen? Stel ze aan uw erfgoedconsulent. We helpen u graag verder.

Ik wens u succes met de realisatie van de werken en dank u voor uw inzet voor het erfgoed.

Met vriendelijke groeten

Getekend door: Gonda Callaert (Signatur)
Getekend op: 2025-01-29 07:34:12 +01:00
Reden: ik keur dit document goed



Gonda Callaert
afdelingshoofd Beheer

cc: Onroerend Erfgoed, Koning Albert II Laan 15 bus 236, 1210 Brussel

**MEDEDELING VAN AFGIFTE VAN TOELATING
VOOR DE UITVOERING VAN HANDELINGEN
AAN OF IN BESCHERMD ERFGOED**

Op 29/01/2025 is een toelating verleend door het afdelingshoofd Beheer van het agentschap Onroerend Erfgoed aan kerkfabriek H. Hart van Jezus en H. Amandus.
(referentie Onroerend Erfgoed : 4.003/34043/42.8)

De aanvraag heeft betrekking op het goed parochiekerk Sint-Amandus en Heilig Hart met kerkhof en omheiningmuur met als adres Robecijnplein 4 te 8587 Spiere-Helkijn en met als kadastrale omschrijving Spiere-Helkijn: 1 afd., sectie A, nummer: 631A.

Het betreft een aanvraag tot renovatie tribune en mozaïekvloer koor.

Belanghebbenden kunnen tegen die beslissing tot toelating in beroep gaan bij de Vlaamse minister van Begroting en Financiën, Vlaamse Rand, Onroerend Erfgoed en Dierenwelzijn binnen een termijn van 30 dagen die ingaat de dag na de eerste dag van de aanplakking of de dag na de ontvangst van de betekening van deze mededeling. De belanghebbenden zijn de zakelijkrechthouder, de gebruiker van het onroerend goed, de zakelijkrechthouders van percelen die grenzen aan het onroerend goed, de gemeente of de provincie waarin het onroerend goed gelegen is en in voorkomend geval de leden van de beheerscommissie.

Een gemotiveerd verzoekschrift wordt ingediend bij de Vlaamse minister van Begroting en Financiën, Vlaamse Rand, Onroerend Erfgoed en Dierenwelzijn, Kreupelenstraat 2, 1000 Brussel of per mail aan kabinet.weyts@vlaanderen.be en wordt gedagtekend en ondertekend door de indiener van het beroep of door zijn raadsman. Als de woonplaatskeuze wordt gedaan bij de raadsman van de indiener van het beroep, wordt dat ook in het beroepschrift aangegeven. De indiener van het beroep kan bij het beroepschrift de stavingsstukken voegen die hij nodig acht. De stavingsstukken worden door de indiener van het beroep gebundeld en op een inventaris ingeschreven.

De beroepsprocedure is na te lezen in art. 6.3.13 tot en met art. 6.3.26 van het Onroerenderfgoedbesluit van 16 mei 2014. (www.onroerenderfgoed.be).

Het beroep schorst de uitvoering van de bestreden beslissing tot de dag na de datum van de betekening van de beslissing in beroep aan de aanvrager.

Gemeente op

(Vul hier in : de gemeente waar en de datum van de dag waarop u de toelating uithangt)

Besluit van de administrateur-generaal tot toekenning van een erfgoedpremie volgens de standaardprocedure voor het uitvoeren van beheersmaatregelen en werkzaamheden aan of diensten voor beschermd onroerend erfgoed

Rechtsgronden

Dit besluit is gebaseerd op:

- het Onroerenderfgoeddecreet van 12 juli 2013, het laatst gewijzigd bij het decreet van 19 juli 2019, artikel 10.2.1;
- het Onroerenderfgoedbesluit van 16 mei 2014, artikel 11.2.20, het laatst gewijzigd bij het besluit van de Vlaamse Regering van 11 december 2020.

Motivering

Dit besluit is gebaseerd op de volgende motieven:

- Parochiekerk Sint-Amandus en Heilig Hart met kerkhof en omheiningmuur te Spiere-Helkijn is beschermd bij ministerieel besluit van 7 februari 2011.
- Kerkfabriek H. Hart van Jezus en H. Amandus, Godshuisstraat 1 te 8587 Spiere-Helkijn diende op 9 december 2024 een aanvraag in voor een erfgoedpremie volgens de standaardprocedure voor werken en/of diensten aan parochiekerk Sint-Amandus en Heilig Hart met kerkhof en omheiningmuur, Robecijnplein 4 te 8587 Spiere-Helkijn .
- Deze premie valt onder de categorie 'steun voor cultuur en instandhouding van het erfgoed', die verenigbaar is verklaard met de interne markt op grond van artikel 53 van de Verordening (EU) Nr. 651/2014 van de Commissie van 17 juni 2014.
- Het premiedossier voldoet aan de wettelijke voorwaarden en komt in aanmerking voor een erfgoedpremie volgens de standaardprocedure.

Juridisch kader

Dit besluit sluit aan bij de volgende regelgeving:

- de verordening (EU) Nr. 651/2014 van de Commissie van 17 juni 2014 waarbij bepaalde categorieën steun op grond van de artikelen 107 en 108 van het Verdrag met de interne markt verenigbaar worden verklaard;
- het decreet van 29 maart 2019 houdende de Vlaamse Codex Overheidsfinanciën;
- het decreet van 20 december 2024 houdende de algemene uitgavenbegroting van de Vlaamse Gemeenschap voor het begrotingsjaar 2025.

DE ADMINISTRATEUR-GENERAAL VAN HET AGENTSCHAP ONROEREND ERFGOED BESLUIT:

Artikel 1. Aan kerkfabriek H. Hart van Jezus en H. Amandus, Godshuisstraat 1 te 8587 Spiere-Helkijn wordt een erfgoedpremie volgens de standaardprocedure toegekend van maximaal 10.570,77 euro voor het uitvoeren van beheersmaatregelen en werkzaamheden aan of diensten voor parochiekerk Sint-Amandus en Heilig Hart met kerkhof en omheiningmuur, Robecijnplein 4 te 8587 Spiere-Helkijn (renovatie tribune en mozaïekvloer koor), geraamd op 16.093,05 euro, waarvan 15.101,10 euro in aanmerking komt voor de berekening van de premie (bedragen exclusief btw).

Art. 2. De erfgoedpremie volgens de standaardprocedure, vermeld in artikel 1, wordt als volgt vastgesteld:

1° premie: 15.101,10 euro x 60% = 9.060,66 euro;

2° aanvullende premie goed onderhoud: 15.101,10 euro x 10% = 1.510,011 euro;

3° totale premie: 10.570,77 euro.

Art. 3. Het totaalbedrag van 10.570,77 euro wordt op de uitgavenbegroting van de Vlaamse Gemeenschap van 2025, basisallocatie 1QG784 – begrotingsartikel QG0-1QGD2CB-WT-ESR 5210 aangerekend.

Art. 4. De erfgoedpremie volgens de standaardprocedure, vermeld in artikel 1, wordt overeenkomstig de bepalingen van het Onroerenderfgoedbesluit van 16 mei 2014 toegekend.

Brussel, 28/01/25

De administrateur-generaal van het agentschap Onroerend Erfgoed,

Getekend door: Peter De Wilde (Signatur)
Getekend op: 2025-01-28 14:49:22 +01:0
Reden: ik keur dit document goed

Peter De Wilde  Vlaamse
overheid

Peter De Wilde

2.2. PAROCHIEKERK SINT-JAN BAPTIST – HELKIJN

Algemene foto's exterieur en omgeving:

**We tonen de originele afbeelding
hier niet omwille van het copyright.**

Wil je het volledige kerkenbeleidsplan
met beeldmateriaal bekijken?
Vraag het dan op bij de gemeente.

**We tonen de originele afbeelding
hier niet omwille van het copyright.**

Wil je het volledige kerkenbeleidsplan
met beeldmateriaal bekijken?
Vraag het dan op bij de gemeente.

**We tonen de originele afbeelding
hier niet omwille van het copyright.**

Wil je het volledige kerkenbeleidsplan
met beeldmateriaal bekijken?
Vraag het dan op bij de gemeente.

**We tonen de originele afbeelding
hier niet omwille van het copyright.**

Wil je het volledige kerkenbeleidsplan
met beeldmateriaal bekijken?
Vraag het dan op bij de gemeente.

**We tonen de originele afbeelding
hier niet omwille van het copyright.**

Wil je het volledige kerkenbeleidsplan
met beeldmateriaal bekijken?
Vraag het dan op bij de gemeente.

**We tonen de originele afbeelding
hier niet omwille van het copyright.**

Wil je het volledige kerkenbeleidsplan
met beeldmateriaal bekijken?
Vraag het dan op bij de gemeente.

2.2.1. Identificatie:

- 1.1 Naam kerk** Parochiekerk Sint-Jan Baptist
Alternatief: -
- Parochiekerk Sint-Jan de Doper
- Sint-Jan de Doperkerk
- Sint-Johannes de Doperkerk
- Parochiekerk Sint-Johannes de Doper
- Sint-Jan Baptistkerk
- 1.2 Geografische ligging:** Plaats: Helkijn
Straat: Gemeenteplein
Nummer: ZN
Provincie: West-Vlaanderen
- 1.3 Plaats in kerkstructuur** Bisdom Brugge
Diocesaan nummer 0113
Decanaat Waregem/Avelgem
Parochie: Pastorale Eenheid Heilige Familie Avelgem
- 1.4 Locatie** Gemeente Spiere-Helkijn
- 1.5 Kadaster** Spiere-Helkijn 2^e afdeling, sectie B, perceelnummers 334A, 335A.
- 1.6 Eigenaar** Gemeente Spiere-Helkijn
- 1.7 Beschermingsstatus** Parochiekerk Sint-Jan-de-Doper met kerkhof is aangeduid als vastgesteld bouwkundig erfgoed en is geldig sinds 14-05-2024.
[\(<https://id.erfgoed.net/aanduidingsobjecten/159815>\)](https://id.erfgoed.net/aanduidingsobjecten/159815)
Parochiekerk Sint-Jan-de-Doper met kerkhof is aangeduid als beschermd monument en is geldig sinds 17-07-2012.
[\(<https://id.erfgoed.net/aanduidingsobjecten/14238>\)](https://id.erfgoed.net/aanduidingsobjecten/14238)
Sint-Jan-de-Doperkerk was aangeduid als vastgesteld bouwkundig erfgoed van 24-09-2009 tot 14-05-2004.



2.2.2. Beschrijving

A) **Cultuurhistorische waarde**

Van uit de inventaris onroerend erfgoed

<https://id.erfgoed.net/erfgoedobjecten/72125>

Omschrijving:

Georiënteerde éénbeukige kerk met ingebouwde westertoren, gelegen te midden van een ommuurd kerkhof. De toegang wordt gemarkeerd door een ijzeren hek. Het bedehuis wordt opgetrokken van 1694 tot 1705 ter vervanging van een Romaans bedehuis.

Historiek

Eerste vermelding van een kerk in de gemeente als "altare de Hilcinio" in 988. Andere bronnen vermelden reeds in 650 een kerk, ingewijd door Sint-Eligius, apostel van Vlaanderen. De kerk wordt bediend door monniken van de Sint-Maartensabdij te Doornik. Het patronaat behoort toe aan de bisschop van Doornik, tevens dorpsheer aangezien de kerk op zijn heerlijkheid staat.

Het Romaanse kerkgebouw wordt opgetrokken ca. 1200 en wordt in de 17de eeuw vergroot door de bouw van een driezijdig koor en twee pseudo-kapellen.

We tonen de originele afbeelding hier niet omwille van het copyright.

Wil je het volledige kerkenbeleidsplan met beeldmateriaal bekijken?
Vraag het dan op bij de gemeente.

De zuidelijke sacristie wordt in 1686 tegen het koor aangebouwd. Het gebouw wordt opgetrokken in rode baksteen, voor deur- en vensteromlijstingen gebruikt men Doornikse steen. De kerk brandt op 8 september 1686 uit. De nieuwe kerk wordt opgetrokken tussen 1694 en 1705. Een groot deel ervan wordt heropgebouwd in Doornikse steen, met uitzonderingen van koor, kapellen, zuidelijke sacristie en westgevel die deels

behouden bleven. Restanten van de Romaanse kerk bleven bewaard in de westgevel met rondbogige ingang en in de twee meter dikke klokkenmuur. De bakstenen klokkentoren wordt pas in 1716 gebouwd.

We tonen de originele afbeelding hier niet omwille van het copyright.

Wil je het volledige kerkenbeleidsplan met beeldmateriaal bekijken?
Vraag het dan op bij de gemeente.

De dakstoel van de torenspits is in eikenhout. De koningspil is gedateerd '1716', onder de datering zijn ook een aantal namen vermeld (van de uitvoerders of de opdrachtgevers?) (verslag Monumentenwacht 2022)

Nieuwe herstellingswerken worden uitgevoerd in 1874, de treden, de vloer en de afsluiting van het doksaal worden vernieuwd naast enkele brandglasramen.

In 1886 wordt de noordelijke sacristie gebouwd.

Het gebouw wordt gesloten tijdens de Franse Revolutie en de inboedel wordt openbaar verkocht.

In 1907 worden plannen voor de restauratie van toren en dak opgemaakt door architect V. Desmedt (Aalst).

Het dak en de sacristie worden zwaar beschadigd op het einde van de Eerste Wereldoorlog, na de oorlog wordt de kerk hersteld in haar oude vorm. Hierbij wordt het venster boven de toegang opnieuw open gemaakt.

De plattegrond ontvouwt: eenbeukige kerk met kruisvormig grondplan, ingebouwde westertoren onder ingesnoerde spits bekroond door ijzeren kruis en torenhaan. Schip van vier traveeën, koor van één travee met driezijdige sluiting.

Schip en onderbouw van het koor van Doornikse steen. Toren, bovenbouw koor, sacristie en oostgevel schip van rode baksteen. Leien bedaking.

Schip geritmeerd door segmentbogige muuropeningen. Rondboogportaal geflankeerd door doorgetrokken steunberen, ronde muuropeningen. Toren van één geleding met galmgaten en uurwerk.

Noordgevel met vermoedelijk 18de-eeuwse houten calvarie onder zadeldak, Christusbeeld uit het midden van de 18de eeuw. Verschillende ingemetselde grafmonumenten, o.m. grafsteen van Wiellemienie De Cock (1604).

Bepoetst en beschilderd interieur. Tongewelf met lijstwerk opgevangen door kroonlijst op sierlijk uitgewerkte consoles. Rondboog als overgang van schip naar koor met in boogveld de initialen "JSB" in medaillon.

Verschillende bewaarde grafzerken van talrijke vooraanstaanden, dit door de aanwezigheid van het "Hoge Hof", de residentie van de bisschoppen van Doornik. Het gaat o.m. over burgemeester Jan de Deurwaerder (1722), Pierre Planckaert, griffier van het Hoge Hof en zijn vrouw (1727) en luitenantbaljuw Pierre de la Mazeure (1753).

Mobilair.

Altaren. Geschilderd en deels verguld houten 18de-eeuws hoofdaltaar, op de altaartafel cartouches met voorstellingen van de Feniks als symbool voor Christus en het Lam van de Apocalypsis. Hoofdaltaar bekroond met calvarie, marmereen 19de-eeuwse altaartafel.

Noordelijk zijaltaar toegewijd aan de Onze-Lieve-Vrouw, houten retabel van 1860-1870 bekroond door kruisbeeld, gekleed beeld.

Zuidelijk zijaltaar oorspronkelijk toegewijd aan de H. Rochus van Montepellier, houten retabel van 1860-1870 bekroond door kruisbeeld, voorheen met beeld van de H. Rochus, thans met houten buste van Johannes De Doper, afkomstig van nis in zuidmuur.

Eikenhouten, 19de-eeuwse biechtstoel met centraal medaillon, voorstellend in reliëf Christus de Goede Herder draagt het schaap op zijn schouders. Klapdeurtjes met monogrammen van Jezus en Maria.

We tonen de originele afbeelding hier niet omwille van het copyright.

Wil je het volledige kerkenbeleidsplan met beeldmateriaal bekijken? Vraag het dan op bij de gemeente.

We tonen de originele afbeelding hier niet omwille van het copyright.

Wil je het volledige kerkenbeleidsplan met beeldmateriaal bekijken? Vraag het dan op bij de gemeente.

We tonen de originele afbeelding hier niet omwille van het copyright.

Wil je het volledige kerkenbeleidsplan met beeldmateriaal bekijken?
Vraag het dan op bij de gemeente.

Eikenhouten preekstoel, op de 17de-eeuwse kuip reliëfs met voorstellingen van de Boetvaardige Hiëronymus in de woestijn en de H. Augustinus van Hippo. Op de hoeken de symbolen van de evangelisten.

19de-eeuwse koorgestoelte met lambrisering. Doksaal met 18de-eeuwse (1740-1761) eikenhouten balustrade.

Schilderij "Prediking van Johannes in de woestijn", Vlaamse School (17de eeuw).

Beelden van de H. Theresia, St.-Antonius, H.-Hart, Sebastiaan, 18de-eeuws beeld van Christus aan het kruis, afkomstig van het hoofdaltaar en beelden van de O.L.Vrouw en Johannes de Doper boven het hoofdaltaar.

Omringend kerkhof met tal van arduinen grafstenen waarvan verschillende gesigineerd door "J. POLLET AVELGEM". De oudste graven gaan terug tot in de tweede helft van de 19de eeuw en zijn gelegen aan de westzijde.

Tevens zijn er verschillende gietijzeren kruisen bewaard, voornamelijk aan de noordzijde (16), maar ook ten oosten (3, kleinere kruisen voor kindergraven) en ten zuiden (4). Volgens de tekstplaten van de kruisen werden ze nog tot in de jaren 1960 geplaatst. De meeste grafkruisen bewaren nog hun originele zwarte beschildering, soms met wit- of zilvergeschilderde elementen. De drie kruisen ten noorden van de kerk werden lichtblauw geschilderd. Slechts enkele kruisen bewaren hun al dan niet vast bevestigde ijzeren of marmeren tekstplaat met opschrift.

We tonen de originele afbeelding hier niet omwille van het copyright.

Wil je het volledige kerkenbeleidsplan met beeldmateriaal bekijken?
Vraag het dan op bij de gemeente.

Tevens zijn er vijf Common Wealth Graves aan de westzijde en een handpomp aan de oostzijde.

De begraafplaats wordt tot op heden gebruikt.

DESPRIET P., De Sint-Janskerk in Helkijn, in De Zuidwest Vlaamse parochiekerken, een duizendjarige geschiedenis, Kortrijk, 1982, p. 137-143.

KONINKLIJK INSTITUUT VOOR KUNSTPATRIMONIUM.

LEMPEREUR F.(red.), La Fonte en Wallonie. Les Croix de nos Aïeux , in Heritage de Wallonie, Liège, 1992, p. 85-208.

ROOSE-MEIER B., Fotorepertorium van het meubilair van de Belgische bedehuizen, provincie West-Vlaanderen kanton Kortrijk II, Brussel, 1979. p. 27-29.

AGENTSCHAP ONROEREND ERFGOED 2017: Parochiekerk Sint-Jan-de-Doper, Inventaris Onroerend Erfgoed

<https://id.erfgoed.net/erfgoedobjecten/72125>

B) Beschermingsbesluit van 17 juli 2012

De tekst hieronder betreft art. 2 uit het ministerieel besluit: Het algemeen belang dat de bescherming verantwoordt, wordt door het gezamenlijk voorkomen en de onderlinge samenhang van de volgende intrinsieke waarden gemotiveerd:

Historische waarde

in casu architectuurhistorische waarde:

- Als zijnde een gaaf bewaard voorbeeld van een kleine landelijke kerk gelegen in een typisch Vlaams landelijk dorp.
- Als zijnde een voorbeeld van een vroeg 18de -eeuwse dorpskerk getypeerd door de sobere vormtaal in contrast met het rijkere aangeklede interieur.
- Als zijnde een parochiekerk met een rijk bouwhistorisch verleden. Het huidige bedehuis werd opgericht van 1694 tot 1705 op de plaats waar voorheen een Romaans bedehuis stond. Restanten van de Romaanse kerk bleven bewaard in de westgevel met rondbogige ingang en in de twee meter dikke klokkenmuur. De zuidelijke sacristie dateert van 1686, cf. datum in sluitsteen.
- Als zijnde een bedehuis, teruggaande op een oudere Romaanse kerk. De kerk vormt als dusdanig een materiële getuige van een eeuwenoude en onafgebroken aanwezigheid van een kerk in de gemeente Helkijn, die voor het eerst wordt vermeld als "altare de Hilcinio" in 988.
- Als zijnde opvallend door het rijke materiaalgebruik met name Doornikse steen. Helkijn was tijdens het ancien régime een belangrijke aanvoerhaven voor Doornikse steen.

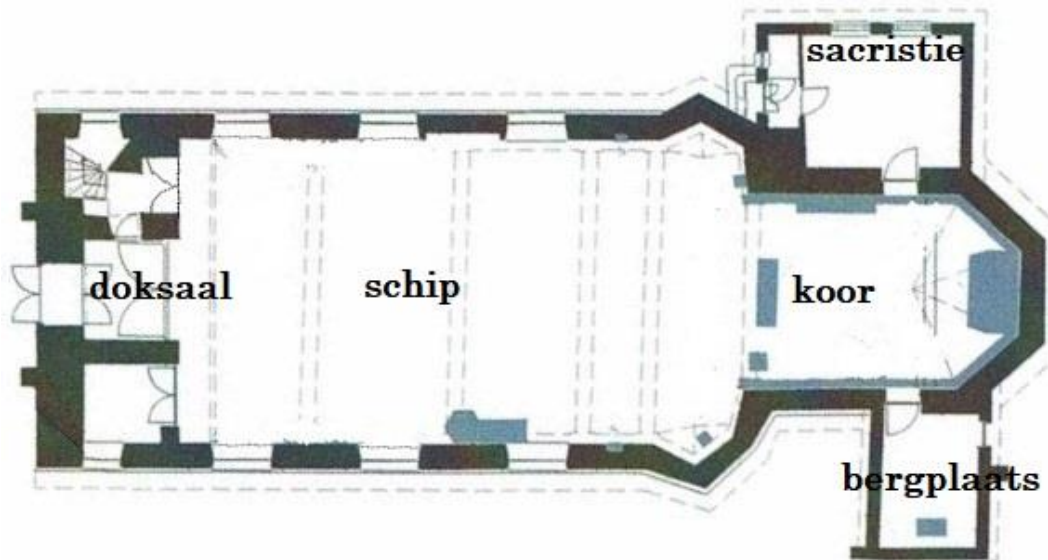
- De kerk heeft waardevol meubilair dat integraal deel uitmaakt van het interieur. Vermeldenswaardig zijn het hoofdaltaar en de zijaltaren, de biechtstoel, de preekstoel, het koorgestoelte en de verschillende beelden.
- Omwille van het omringde kerkhof, met verschillende 19de -eeuwse arduinen grafstenen en gietijzeren kruisen. Enkele 17de eeuwse grafmonumenten bleven bewaard in de kerkmuren.
- Als zijnde een kerkhof met een uitzonderlijk groot aantal bewaarde gietijzeren kruisen, wat eerder zeldzaam is in Vlaanderen.
- Omwille van typerende ligging van de kerk op de grens van een open vlakte palend aan de Schelde. Deze ligging is typerend voor tal van bedehuizen in de West-Vlaamse Schelgedorpen.

Sociaal-culturele waarde:

- Omwille van het omringend kerkhof, met verschillende 19de-eeuwse arduinen graven en 21 gietijzeren grafkruisen als getuigen van het funerair erfgoed van de hogere en lagere sociale klasse. In combinatie met de hardstenen graven, veruitwendigen de gietijzeren grafkruisen het toenmalig standenverschil binnen de maatschappij.
- Het kerkhof als zijnde een voorbeeld van een parochiaal kerkhof dat getuigt van eeuwenoude funeraire tradities in Vlaanderen.
- Als zijnde een typische dorpskerk met beeldbepalende ligging in een open landschap en die als dusdanig een baken vormt in de dorpsstructuur.

C) Gebouw en architecturale mogelijkheden

C1 Oppervlakte: gemeten via <https://www.geopunt.be>



Volledige buitenoppervlakte: +/- 471,75 m²

Binnenruimte (koor, schip en doksaal): +/- 275 m²

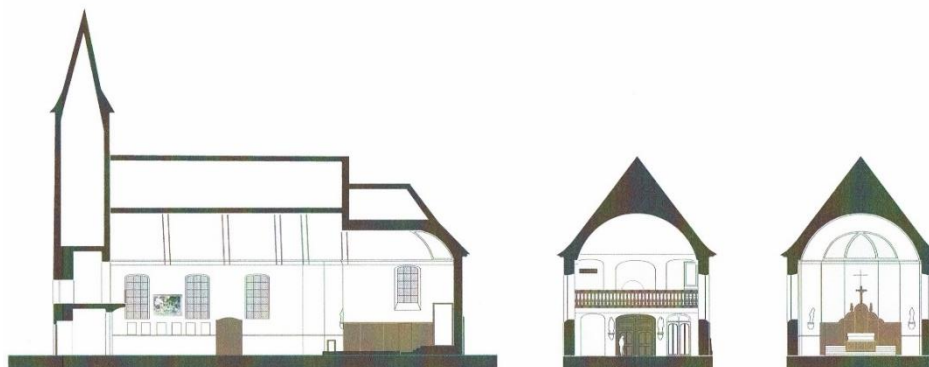
- Sacristie: afm. 5.30 m x 4.40 m: +/- 23,50 m²
- Bergplaats: afm. 3.20 m x 4.40 m; +/- 14 m²

Vrije hoogte: *schip: 11m75*

koor: 10 m

Aantal zitplaatsen: er staan op vaste basis 52 stoelen. Dit kan aangevuld worden tot 245 (afhankelijk van de opstelling) zitplaatsen.

Bereikbaarheid voor andersvaliden: de ingang vanaf de straat is volledig gelijkvloers.



bestaande toestand



C2 Opbouw

Het gaat om een éénbeukige kerk met aan de noordzijde de sacristie, met toegang tot toiletruimte en buitendeur. Hier bevindt zich ook de elektriciteitskast en de teller. De sacristie aan de zuidzijde heeft geen buitendeur en doet dienst als bergruimte. Achteraan aan de noordzijde bevindt zich de doopvont en aan de andere zijde een bergruimte met binnenin een 2^{de} deurtje dat toegang geeft naar een kleine bijkomende ruimte onder de trappenhall. (Zie foto's). De grote bergruimte wordt afgesloten door een deur die bovenaan afgerond is (idem als de grote inkomdeur in de kerk).

In de grote inkom is er toegang tot de trap naar het doksaal.

Op het doksaal bevindt zich het verwarmingslokaal en aan de andere zijde een deur tot de toren. Hier bevindt zich ook het orgel en videorecorder met scherm voor camerabewaking.

Audio en verlichting kunnen ook van hieruit bediend worden (via aparte bediening en scherm). Vanaf de buitendeur komt men eerst in een kleine inkomhall met dubbele deur naar de grote inkomhall.

C3 Voorzieningen

- Sanitair: er is een toilet aanwezig, dit aansluitend aan de sacristie aan de noordzijde. Het toilet is van binnen bereikbaar via de sacristie en vanaf de buitenzijde via 3 treden.
- Verwarming: de installatie (stookolie) bevindt zich op het doksaal. Het gaat om een Buderus Lucht verhitter (LA 170.3) met een Weishaupt brander (WLL30 Z A). Bouwjaar van beide 1988. Deze installatie wordt jaarlijks onderhouden en gekeurd. In de sacristie is een elektrische radiator.
- Verlichting: volledige ledverlichting (gedeeltelijk vernieuwd in 2024). Er zijn 8 BRITEQ theaterspots (wit koud tot wit warm licht) en 8 theaterspots gekleurd licht. Op het doksaal staan 2 BRITEQ profielspots en een mengpaneel MagicQ Mini Connect, computer met router en scherm om de spots aan te sturen bij een evenement of voorstelling waarbij een complexer belichtingsplan nodig is. De belichting wordt dan geprogrammeerd via Chamsys software. In het koor zijn 2 krachtige spots geplaatst die het hoofdaltaar uitlichten. Dit kan in alle mogelijke kleuren. Verder is een iPad 10,2 inch voorzien in beveiligde houder, voor eenvoudige belichting zoals bij normale viering, voorstelling, concert...). Er zijn ook theatergordijnen voorzien. Deze zorgen voor een totale verduistering van de kerk en bieden tevens een goede akoestiek.
- Keukenvoorzieningen: geen keukenvoorzieningen voorradig.

- Audiosysteem: voor normale vieringen is een INTERM PA-2000 Public Address Amplifier en een YOKO YCD-420R CD-player. Verder zijn er 3 microfoons en 5 speakers aangesloten.
Voor concerten en andere evenementen is een 'Audac two zone – 10 channel amplifier' aanwezig. Dit kan aangevuld worden met 2 mobiele speakers van het gemeentebestuur.
- Beeldscherm: het gemeentebestuur investeerde in een groot projectiescherm van 4x3m en professionele beamer Epson EB-L730U met voor- en achter projectie. Deze kunnen indien nodig in de kerk geplaatst worden bij presentaties, filmvoorstellingen of andere projecten waarbij projectie vereist is
- Rolstoeltoegankelijkheid: de ingang van de kerk is vanaf de straat volledig gelijkvloers. Het koorgedeelte (met sacristie en berging) is momenteel enkel via 2 treden bereikbaar.
- Diefstalbeveiliging: er zijn 3 hoge resolutiecamera's (5 megapixels) geplaatst; 2 links en rechts op het doksaal, waardoor de volledige linker- en rechtermuur en het midden van de kerk in het zicht van de camera valt. 1 buiten de kerk waardoor de toegang tot, en de ingang van de kerk in beeld komt. Deze camera is door draadloze straalverbinding met de recorder verbonden. De 4ch network videorecorder (dahua) met HD 22 inch monitor staan op het doksaal.
- Brandbeveiliging: er zijn 2 Foamex blusapparaten in het schip van de kerk, en 1 op het doksaal. In de sacristie staat 1 Fury apparaat en in de stookplaats 1 Siclautomatic brandblustoestel.
Voor deze apparaten gebeurt er jaarlijks een onderhoud met keuring.
- Bliksembeveiliging: is aanwezig. Periodiek nazicht wordt voorzien.
- Gsm-operatoren: niet aanwezig

C4 Bouwfysische toestand

- Alle glasramen werden vernieuwd in de periode 2001-2004, verschillende met privé-sponsoring. In de ramen zijn nu een aantal heiligen ingebracht.
- Het schilderij "**Prediking van Johannes in de woestijn**" werd in de periode 2008-2012 gerestaureerd door restaurateur Claude Bekaert uit St Denijs. Het schilderij werd terug opgehangen volgens de richtlijnen van dhr. Bekaert. Hierbij werd rekening gehouden met de lichtinval in de kerk en het werd op een andere manier bevestigd om schade door vochtigheid te verminderen.

We tonen de originele afbeelding hier niet omwille van het copyright.

Wil je het volledige kerkenbeleidsplan met beeldmateriaal bekijken?
Vraag het dan op bij de gemeente.

- Sinds 2020 – 2023 werden er ieder jaar renovatiewerken doorgevoerd. Dit volgens opgave van Monumentenwacht – rapport 2020 en 2022. Hiervoor konden we telkens beroep doen op het Agentschap Onroerend Erfgoed met aanvulling door de Gemeente.

Buitenwerken:

- Ontbrekende leien op de torenspits werden aangevuld
- Vervangen boordplanken aan topgevels. Waar nodig werd ook eerst alle muurbegroeiing weggehaald.
- Nazicht/vervangen van goten
- Schilderen van alle buitenhoutwerk en ontroesten en schilderen diefijzers en tralies.
- Zinken goten en haken rond de toren werden vervangen, alsook de afleider en de haken op de toren.
- Alle raamdorpels aan de buitenkant van de kerk werden vervangen.
- Zinken goten en afvoeren aan de sacristie en berging werden vernieuwd.
- De galmgaten en wapeningsstaven werden behandeld.
- Het reinigen van de dakgoten wordt op jaarlijkse basis voorzien.

Binnenwerken:

- Herplaatsen torentrap en plaatsen nieuwe trap op de klokkenzolder en plaatsen van leuning aan de diverse trappen.
 - Aan de galmgaten werd er duivenwering geplaatst.
 - Het tapijt op de plankenvloer van het doksaal werd weggenomen, en de vloer hersteld.
 - De stookruimte werd voorzien van een brandwerende deur met deurkruk en pomp.
 - De toegangsdeur tot de toren werd hersteld en vernist.
 - De torenluiken zijn voorzien van sluitingshaken en valketting.
 - Een beschadigd glas-in-lood raam aan de noordzijde achteraan werd hersteld.
- In 2023 werd in de sacristie constant een hoge vochtigheidsgraad genoteerd. Dit heeft de rijke voorraad aan kazuifels en kerkgewaden beschimmeld. Hiervoor werden de kazuifelkasten volledig geïsoleerd van de vloer en de buitenmuur. Er werden ook verluchttingsgaten voorzien onderaan de kasten en een verluchttingsrooster naar buiten toe geplaatst. Hierdoor is deze ruimte nu volledig aangepast om onze religieuze kleding op goede wijze te bewaren.
Er werd een bijkomende kazuifelkast geplaatst (afkomstig van de St Godelievekerk uit Brugge) zodat de kazuifels nu veel losser en beter kunnen bewaard worden. Al deze stukken werden ook geïnventariseerd. In samenwerking met Erfgoed Zuidwest werden alle stukken schimmelvrij gemaakt en op adequate manier in de laden gelegd.

- In 2024 werd **het interieur** van de kerk gerestaureerd met subsidies van het Agentschap Onroerend Erfgoed en de Gemeente. De kerk werd volledig hersteld waar nodig en geschilderd.
- ✓ De doopvont werd naar haar oorspronkelijke indeling teruggebracht.
- ✓ De nis achteraan in de kerk werd ook in haar originele staat hersteld. De vloer van het doksaal en de trap ernaar toe werden ook volledig gereinigd en geolied.



Foto's Denise Foto'Dewancker

- ✓ In het koor van de kerk werd de houten plankenvloer met tapijt volledig weggehaald, zodat de mooie vloer weer zichtbaar is.
- ✓ De houten buste van St Jan de Doper werd terug in de oorspronkelijke nis (gemarkeerd met "SJB) in de zuidmuur gezet.
In de nis aan de noordkant staat een beeld van Aartsengel Michaël (nis gemarkeerd met "AM")
Het beeld van "St Jozef met kind" is nu op het zuidelijk zijaltaar geplaatst. Voorheen stond dit beeld achteraan in de nis die nu terug bergruimte geworden is.
Op de 2 consoles naast de zijaltaren staan aan de noordkant St Sebastiaan en aan de zuidkant het H. Hartbeeld.
Achteraan op de consoles staan St Antonius en H. Theresia.

Het 18^{de}-eeuws beeld van Christus aan het kruis, wordt terug boven het hoofdaltaar geplaatst.

In de doopvont staat het beeld van Kind Jezus van Praag.

- ✓ Door de Gemeente werd een bijkomende vernieuwing aan de verlichting en geluidsinstallatie voorzien.
- ✓ Het orgel met klankboxen werd op het doksaal geplaatst zodat er wat meer ruimte vrijkomt in het koor.
- ✓ Naast de religieuze basisfunctie die de kerk heeft, een plek waar de gelovigen samenkomen om te bidden of even kunnen mediteren, kan ze ook voor allerlei culturele doeleinden gebruikt worden.

Algemene zichten op het huidige interieur:

**We tonen de originele afbeelding
hier niet omwille van het copyright.**

Wil je het volledige kerkenbeleidsplan
met beeldmateriaal bekijken?
Vraag het dan op bij de gemeente.

**We tonen de originele afbeelding
hier niet omwille van het copyright.**

Wil je het volledige kerkenbeleidsplan
met beeldmateriaal bekijken?
Vraag het dan op bij de gemeente.

**We tonen de originele afbeelding
hier niet omwille van het copyright.**

Wil je het volledige kerkenbeleidsplan
met beeldmateriaal bekijken?

Vraag het dan op bij de gemeente.

**We tonen de originele afbeelding
hier niet omwille van het copyright.**

Wil je het volledige kerkenbeleidsplan
met beeldmateriaal bekijken?
Vraag het dan op bij de gemeente.

**We tonen de originele afbeelding
hier niet omwille van het copyright.**

Wil je het volledige kerkenbeleidsplan
met beeldmateriaal bekijken?
Vraag het dan op bij de gemeente.

Foto kerstconcert 22 december 2024

**We tonen de originele afbeelding
hier niet omwille van het copyright.**

Wil je het volledige kerkenbeleidsplan
met beeldmateriaal bekijken?
Vraag het dan op bij de gemeente.

**We tonen de originele afbeelding
hier niet omwille van het copyright.**


Wil je het volledige kerkenbeleidsplan
met beeldmateriaal bekijken?
Vraag het dan op bij de gemeente.

**We tonen de originele afbeelding
hier niet omwille van het copyright.**

Wil je het volledige kerkenbeleidsplan
met beeldmateriaal bekijken?
Vraag het dan op bij de gemeente.

C5 Planning van periodieke werkzaamheden:

- Op jaarlijkse basis worden de klokken met torenuurwerk nagezien. Het onderhoud van de verwarmingsinstallatie, het reinigen van de dakgoten en onderhoud blusapparaten gebeuren ook op jaarlijkse basis. Voor het orgel is een tweejaarlijkse controle voorzien.
Bliksemafleider en elektriciteitskeuring wordt alle 5 jaar voorzien.
Onderhoud van het schrijnwerk en hang-en sluitwerk: 7-jaarlijks
- **Opmerkingen uit het laatste rapport van Monumentenwacht in februari 2025.**
“Sinds onze vorige inspectie in 2022 werden de goten en afvoeren van de torenspits en de sacristie en berging vervangen. Een heel pak andere onderhoudswerken werden eveneens uitgevoerd. Het volledige kerkinterieur werd tevens opgefrist. De kerk wordt dus met veel zorg goed onderhouden en in stand gehouden. Er zijn in de toekomst wel nog enkele buitenwerken noodzakelijk, zie hiervoor onze advieslijst.”

 OVERZICHT VAN DE ADVIEZEN 50348-2025-B Sint-Jan-de-Doperkerk 8587 HELKIJN		rubriek element materiaal verkort advies														
		code	frequentie	uite voeren door	2025	2026	2027	2028	2029	2030	2031	2032	2033	2034	2035	2036
1. DRINGEND UIT TE VOEREN WERKEN																
A2025/01	Torenspits, dakvlak 23: nazicht dakluik op waterinfiltratie.	1x	Dakwerker Loodgieter	x												
A2025/02	Nazicht en herstel van dakleek in dak 1 in aansluiting met dak 22.	1x	Dakwerker	x												
A2025/03	De leuning van de doksaaltrap vastzetten.	1x	Schrijnwerker	x												
A2025/04	Sacristie: de aarding opnieuw aansluiten en eventueel laten keuren.	1x	Aannemer-technieken Erkend controleorganisme	x												
2. WERKEN UIT TE VOEREN BINNEN 1-3JAAR																
A2025/05	De uitgeschoven of opgewaaide leien in dakvlakken 1 en 12 herstellen.	1x	Dakwerker	x												
A2025/06	Binnenkort de zinken kilgoten langs daken 4-5/ 19/22 vernieuwen.	1x	Dakwerker Loodgieter		x		x									
A2025/07	De grafplaat tegen de sacristie zacht reinigen en verflijnen en documenteer alle grafplaten tegen de gevels.	1x	Beheerder Restauratie-aannemer	x												
A2025/08	De losse kerktegels herplaatsen en de gebroken tegels vooraf vakkundig verwijderen of vervangen door gelijkwaardige tegels als de huidige.	1x	Aannemer vloer- en tegelwerken	x												
A2025/09	Het is noodzaak om de klimop tegen de gevels volledig weg te nemen.	1x	Onderhoudsploeg groen	x												
3. WERKEN UIT TE VOEREN BINNEN 3-6JAAR																
A2025/10	Tijdig het torenkruis ontroesten en afwerken met een aangepast verfsysteem.	1x	Metalbewerker					x	x	x						
A2025/11	De bakstenen torengevels binnen afzienbare tijd vakkundig restaureren.	1x	Aannemer voegwerken					x	x	x						
A2025/12	De kalkzandsteen (datumsteen) in de voorgevel van de toren consolideren.	1x	Restauratie-aannemer					x	x	x						
A2025/13	De calvarie tegen de noodgevel op termijn restaureren.	1x	Restaurator Schilder					x	x	x						
4. WERKEN UIT TE VOEREN >6JAAR																
A2025/14	Tijdens de vervanging van de omloopaden de ondergrondse afwateringsbuizen van de regenwaterafvoeren nakijken.	1x	Aannemer grondwerken											x		
A2025/15	Het verspreid uitgevallen voegwerk van de natuurstenen gevels is op termijn te vervangen.	1x	Aannemer voegwerken Restauratie-aannemer											x		
A2025/16	De diefijzers en muurankers tijdig schilderen.	10j.	Schilder				x									x
A2025/17	De bakstenen oostelijke topgevel van de kerk en zuidgevel van de berging opnieuw voegen.	1x	Aannemer voegwerken											x		
A2025/18	De bakstenen paden tegen de gevels vernieuwen.	1x	Aannemer bestrating Aannemer grondwerken											x		

Deze advieslijst uit het rapport van Monumentenwacht van februari 2025, wordt nauwgezet bekeken en de werken worden volgens dringendheid prioritair ingepland, of zijn ondertussen reeds uitgevoerd.

C6 Financiële gegevens

▪ Geplande investeringen

Kleine dringende werken, volgens inspectierapport Monumentenwacht.

Er wordt een beheersplan opgemaakt voor de kerk.

Sommige voorwerpen zijn reeds als erfgoedelement vermeld, en dus mee beschermd. Andere zaken kunnen aanvaard worden als cultuurgooden, o.a. de schilderij "De prediking van Johannes in de woestijn", het oude XVIII-eeuws dienstaltaar, het Anneessens harmonium, ... zodat deze stukken dan ook voldoen voor tussenkomst van het Agentschap Onroerend Erfgoed, bij restauratie. Voor de overige stukken wordt dit nog verder nagevraagd bij het agentschap zodat alles in het plan kan vermeld worden. Dit beheersplan vormt dan tevens een goede leidraad voor het beheer van de kerk in de toekomst.

▪ Gewenste investeringen

Volgende werken zouden in de loop van 2026-2031 ingepland worden.

- Dringende werken volgens laatste inspectie Monumentenwacht. Deze werken moeten nog gebudgetteerd worden.
- Herstellen torengelvels en zijmuren
- Vernieuwen torenspits
- Nazien en herstellen oostgevel
- Voetpad rond de kerk moet volledig opnieuw geplaatst worden (behoort bij het kerkhof)

Deze werken kunnen onder subsidie van het Agentschap Onroerend Erfgoed gebeuren.

2.2.3. Situering van het gebouw in zijn ruimtelijke omgeving:



Luchtfoto van Anaïs Callens

- **Beschermde Parochiekerk Sint Jan de Doper** bevindt zich in het centrum van de gemeente. Het centrum werd enkele jaren terug volledig heringericht waarbij rekening werd gehouden met de situering van de kerk en het omringend kerkhof. In 2024 werd het WZC St Jan Baptist geopend nabij de kerk.
<https://id.erfgoed.net/besluiten/5051>

- **Het Kerkhof** ligt rond de kerk en is beschermd samen met de kerk (besluit van 17 juli 2012 besluit 5051). Naast de vele oude kruisen en gedenkplaten, zijn er aan de westzijde vijf Commonwealth Graves . Bijkomend hieraan werd in 2024 een gedenkplaat ingehuldigd voor de Canadese Spitfire-piloot Andrew Boyd Ketterson. Hij crashte 80 jaar geleden met zijn spitfire in Helkijn en sneuvelde in maart 1944.

We tonen de originele afbeelding hier niet omwille van het copyright.

Wil je het volledige kerkenbeleidsplan met beeldmateriaal bekijken?
Vraag het dan op bij de gemeente.

- **Parking:** op het Gemeenteplein is er parkeerruimte voor een tiental wagens. Verder zijn er parkeerruimtes verspreid langs de wegen rond het Gemeenteplein.

- **Openbaar vervoer:**

- **Bushalte Doornikseweg :**

- Lijn 33 Spiere - Helkijn - St Denijs - Heestert (Zwev. - Kort)

- Lijn 851 Kooigem - Spiere - Helkijn - Avelgem - Waregem

- Lijn 102 Kortrijk - Kooigem - Spiere - Helkijn

- Flexbus Anzegem - Avelgem - Spiere - Helkijn – Zwevegem

- **Verlichting:**

- De kerk wordt 's avonds verlicht door 2 spotlights vooraan en 10 wandstralers die aan de zijkant van de kerk bevestigd zijn.

- **Klokken:**

- De klokken luiden op uur en halfuur van 07 uur t.e.m. 22 uur.

- Het Angelus luidt om 07, 12 en 19 uur.

- **Groengebieden:**

- Spiere-Helkijn, is een kleine landelijke faciliteitengemeente in Zuid-West-Vlaanderen. Als laatste gemeente tegen de taalgrens zijn we het middelpunt tussen Kortrijk, Oudenaarde en Doornik. Afstand vanaf Helkijn bedraagt tussen 15 en 22 km.

- Het afwisselende en panoramische landschap nodigt uit tot wandelen, fietsen of paardrijden langsheen de vele veldwegels, de oude spoorwegbedding en de groene oevers van het Spierekanaal en de Schelde. Zo hebben we de Mortagne wandelroute, Boerhoven mountainbikeroute, Scheldefietsroute, TANKKD-rafting en Blob Spiere-Helkijn, waar elkeen zijn gading kan vinden.



Luchtfoto van Anais Callens

2.2.4. Beschrijving van het actueel gebruik en de actuele functie.

+ De kerk is elke dag vrij toegankelijk voor allen die er even willen verstillen of een kaarsje branden, ten minste als er geen cultuurevenementen plaats vinden in de kerk.

+ Als de kerk beschikbaar is dan is er mogelijkheid voor een doop, huwelijk of uitvaartdienst te houden.

+ Bij uitzonderlijke gelegenheden is er ook een eucharistieviering.

- Sinds de oprichting van de nieuwe pastorale eenheid H. Familie Avelgem in 2014, werd geopteerd om de kerk heel sporadisch nog te gebruiken voor een misviering.

Huwelijken, doopvieringen en uitvaartdiensten werden behouden.

De kerk wordt wel regelmatig bezocht door de vele toeristen die er per fiets of te voet voorbijkomen.

Ook zijn er geregeld bezoekers ifv de verering van St Jan de Doper, of voor een bezinningsmoment of zij die hun familie op het kerkhof komen bezoeken.

Toegangsuren: van 9u30 tot 17u30.

- Anderzijds worden de deuren opengezet voor initiatieven die, **telkens met respect voor het normale gebruik van de parochiekerk**, de betekenis van het kerkgebouw in al zijn aspecten kunnen versterken en bevorderen. Sociaal-culturele activiteiten **voor het algemeen publiek** zoals tentoonstelling, concert, voordracht, theater, film, workshop, ... Voor **meer besloten activiteiten** kan de kerkinfrastructuur ter beschikking gesteld worden als vergaderruimte voor verenigingen, conferenties, bezinningsmomenten door bv. scholen of voor andere schoolactiviteiten... Activiteit gericht **op het kerkgebouw** zelf, die het kerkgebouw en de kerkschatten in het licht stellen, bv. uitstellen erfgoedstukken, religieuze kledij,

We tonen de originele afbeelding hier niet omwille van het copyright.

Wil je het volledige kerkenbeleidsplan met beeldmateriaal bekijken?
Vraag het dan op bij de gemeente.

3. NAAR EEN TOEKOMSTVISIE

3.1. Onderbouwde visie op het toekomstig gebruik en de toekomstige functie

Spiere - H. Hart van Jezus en Sint-Amandus kerk

Deze kerk zet in op valorisatie, maar gezien de ligging op een hoogte is deze niet zo eenvoudig te bereiken door anders validen en oudere mensen.

+ we behouden zolang als mogelijk het aanbod om eucharistie te vieren om de 4 weken

+ de andere sacramenten (met uitz van EC en vormsel) kunnen er ontvangen worden.

Helkijn – St-Jan Baptist kerk

+ Wij zetten in op nevenbestemming, maar kan in de toekomst een herbestemming krijgen.

Zeker nu de kerk meer en meer een ‘cultuurkerk’ aan het worden is.

+ Zolang als mogelijk kunnen er dopen, huwelijken en uitvaarten plaats vinden.

Bij een heel speciale gelegenheid kan er nog eens een eucharistieviering plaats vinden.

3.2. Plan van aanpak: hoe de toekomstige invullingen zullen worden onderzocht

De kerk van Spiere werd in de periode van 2019-2021 volledig gerenoveerd.

Het is van essentieel belang om toezicht te houden op het onderhoud van dit erfgoed.

Om de historische waarde ervan te behouden is het noodzakelijk om bepaalde interne restauraties voort te zetten, zoals de renovatie van de Tribune en de ceramische mozaïekvloer in het koor. In deze historische context moeten we openstaan voor

deelname aan de jaarlijkse OPEN KERKDAGEN en de bezoekersfolder in beide talen

(Frans/Nederlands) ter beschikking hebben in de ingang van de kerk. Toeristen kunnen

een moment van meditatie combineren met een bezoek aan de kerk, aangezien de

kerk dagelijks geopend is van 09.30 uur. tot 17.30 uur.

Het is niet uitgesloten dat de kerk gebruikt kan worden voor een concert of een

tentoonstelling, met respect voor de sacrale waarde ervan.

De kerk van Helkijn werd in 2024 aangepast zodat het gebouw nu reeds

multifunctioneel kan gebruikt worden voor enerzijds kerkelijke vieringen en anderzijds

allerhande sociaal-culturele evenementen en samenkomsten voor de gemeenschap.

Om dit te kunnen verderzetten en dit erfgoed, met een rijk bouwhistorisch verleden in

stand te houden, ook voor de volgende generaties, blijft verdere restauratie en

voortdurend onderhoud van primair belang.

BESLUIT

Alle betrokken partijen engageren zich om naar aanleiding van het jaarlijks overleg tussen het centraal kerkbestuur en de gemeente na te gaan of het plan nog actueel is en of wijzigingen noodzakelijk zijn.

Indien wijzigingen nodig zijn, worden ze opgenomen in een addendum aan dit kerkenbeleidsplan na goedkeuring door de bisschop en door de gemeenteraad. Dit principe is toe te passen bij de start van elke nieuwe legislatuur. Volgens het Eredienstendecreet dat in werking treedt vanaf 1 januari 2025 moet elk kerkenbeleidsplan de eerste zes maand van elke nieuwe legislatuur vernieuwd of herbevestigd worden.

BRONNEN:

- Goedgekeurd Kerkbeleidsplan 2017
- Bouwkundige inspectie MONUMENTENWACHT nr. 50842/2022/B op 11/01/2022 - Spiere
- Bouwkundige inspectie MONUMENTENWACHT nr. 50842/2022/AB op 06/01/2023 - Spiere
- Email antwoord advies monumentenwachter Declerck Patrick van 03/05/2024, Kerk Spiere
- Bouwkundige inspectie MONUMENTENWACHT nr. 50348/2022/B op 08/02/2022 – Helkijn
- Bouwkundige inspectie MONUMENTENWACHT nr. 50348/2025/B op 28/01/2025 – Helkijn
- <https://id.erfgoed.net/erfgoedobjecten/72283>
- <https://id.erfgoed.net/erfgoedobjecten/72125>
- http://www.odis.be/Ink/OR_20321 (Spiere)
- http://www.odis.be/Ink/OR_2158 (Spiere)
- http://www.odis.be/Ink/OB_2839 (Helkijn)
- http://www.odis.be/Ink/OB_20319 (Helkijn)
- <https://www.spiere-helkijn.be>
- <https://www.delijn.be>
- Luchtfoto's van Anais Callens
- Fotoboek Sint Jan de Doper – Restauratie 2013
- Foto's Marie-Rose Baelde