

We tonen de originele afbeelding
hier niet omwille van het copyright.

Wil je het volledige kerkenbeleidsplan
met beeldmateriaal bekijken?
Vraag het dan op bij de gemeente.

**KERKENBELEIDSPLAN BRUGGE
2023**

Kerkenbeleidsplan opgesteld in 2022-2023

PARCUM vzw
Abdij van Park 7
3001 Leuven

016 40 60 73
info@parcum.be
www.parcum.be

BE0461.895.885
RPR Leuven

PARCUM



Vlaanderen
verbeelding werkt

kapittel
samen verbinden & versterken



quality
+
generosity
+
(ex)change
tc plus

Inhoudstafel

1. Inleiding	4
2. Situering kerkgebouwen	5
3. Fiche per kerkgebouw	7
• Sint-Gillis.....	9
• Sint-Jakob de Meerdere.....	17
• Onze-Lieve-Vrouw.....	25
• Sint-Anna.....	34
• Sint-Walburga.....	41
• Sint-Pieters.....	49
• Christus Koning.....	56
• Sint-Paulus.....	63
• Heilige Magdalena en Catharina.....	70
• Sint-Katarina.....	79
• Onze-Lieve-Vrouw Onbevlekt Ontvangen.....	86
• Onze-Lieve-Vrouw ten Hemel opgenomen (Maria Assumpta)	94
• Heilig Hart en Sint Philippus.....	101
• Sint-Jozef en Sint-Kristoffel.....	108
• Sint-Thomas van kantelberg.....	111
• Heilige Kruisverheffing en Sint-Jozef	118
• Sint-Jozef.....	127
• Sint-Niklaas.....	134
• Sint-Pieter-in-de-Banden.....	141
• Onze-Lieve-Vrouw Bezoeking.....	148
• Sint-Donaas.....	156
• Stella Maris.....	163
• Sint-Leo-de-Grote.....	170
• Sint-Baafs.....	179
• Sint-Michiels.....	186
• Sint-Andries en Sint-Anna.....	193
• Sint-Godelieve.....	200
• Sint-Willibrord.....	201
• Protestantse en Anglicaanse kerk 't Keerske.....	202
• Protestantse kerk De Kruispoort.....	209
4. Toekomstig gebruik en toekomstige functie	215
1. Terminologie	215
2. Toekomstige functie kerken	216
3. Plan van aanpak	224

01

Inleiding

Dit kerkenbeleidsplan omvat de gebouwen voor de rooms-katholieke eredienst op het grondgebied van de stad Brugge (zie overzichtskaart p.5), alsook de twee gebouwen die gebruikt worden door de protestantse en anglicaanse gemeenschappen.

Stad Brugge nam PARCUM vzw, Kapittel en TC Plus onder de arm om het proces van het opstellen van een kerkenbeleidsplan voor de stad Brugge te begeleiden. Het consortium gebruikte hiervoor een stappenplan dat als volgt is opgebouwd: samenstellen stuurgroep (bevoegde schep en ambtenaren van de stad Brugge, 3 vertegenwoordigers van de centrale kerkbesturen en de verantwoordelijken van de pastorale eenheden), plaatsbezoeken aan de kerken en informatie verzamelen, uitschrijven kerkenportretten, voeren van opvolggesprekken met stakeholders, organiseren van werkgroepvergaderingen op niveau van de individuele kerken (waar telkens iemand van de kerkfabriek en pastorale ploeg vertegenwoordigd is), uitschrijven van een visie per kerk, consultatieronde van het ontwerp van het kerkenbeleidsplan en goedkeuring door gemeenteraad en bisdom. In een tweede fase zullen ook participatiemomenten georganiseerd worden voor enkele kerken die richting her- of nevenbestemming denken. De desbetreffende kerken hebben hierop ingetekend en zijn geselecteerd door de stuurgroep.

Handtekening bisdom

Dit kerkenbeleidsplan werd opgemaakt in overleg tussen de stad Brugge, de vertegenwoordigers van de pastorale eenheden, de drie centrale kerkbesturen van Brugge en alle kerkfabrieken die eronder ressorteren en werd vervolgens goedgekeurd:

- > door de bisschop van Bisdom Brugge op / /2023;
- > door de gemeenteraad van de stad Brugge op / /2023.

In dit kerkenbeleidsplan worden allereerst de betrokken kerkgebouwen ruimtelijk gesitueerd. Vervolgens volgt een bespreking van elke kerk afzonderlijk. Aan bod komen een beschrijving van de geschiedenis en architecturale mogelijkheden, een situering in de ruimtelijke omgeving en een beschrijving van het actueel gebruik. Aan het einde van dit document is er een overzichtstabel met de genomen opties (per kerk), de toekomstvisie die hieraan ten grondslag ligt en het traject dat zal worden opgestart om deze toekomstige invulling te realiseren.

Handtekening stad Brugge

02

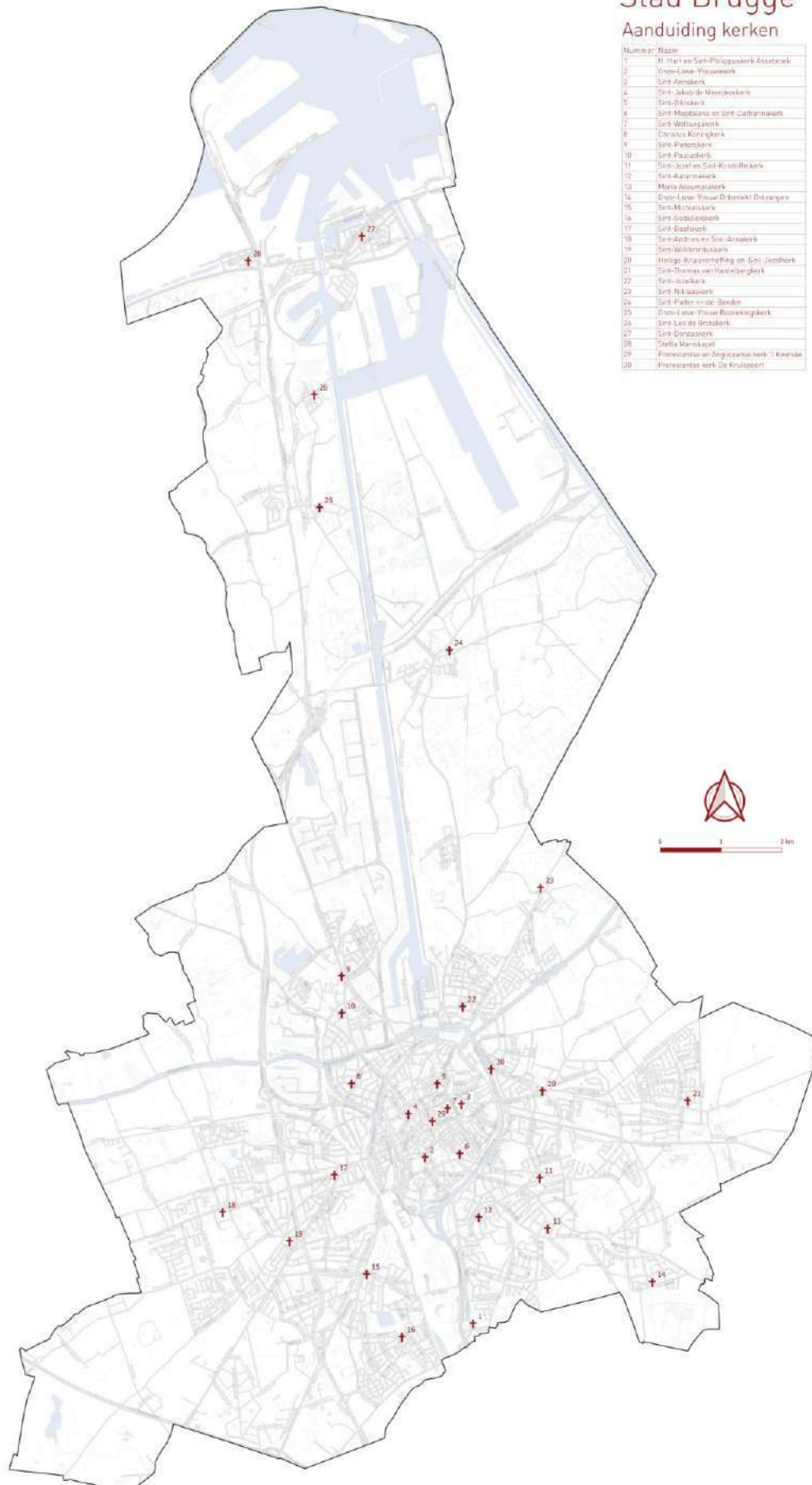
Situering kerkgebouwen

BRUGGE

Stad Brugge

Aanduiding kerken

Nummer	Naam
1	H. Hart en Sint-Philippuskerk Assisenkerk
2	Domein-Lieve-Vrouwkerk
3	Sint-Andriaskerk
4	Sint-Jakob de Meesterskerk
5	Sint-Gildakerk
6	Sint-Matthias en Sint-Catharina
7	Sint-Mediuskerk
8	Christus Koningkerk
9	Sint-Pieterkerk
10	Sint-Pauluskerk
11	Sint-Jozef en Sint-Kristofelkerk
12	Sint-Katarinakerk
13	Maria Assumptiekerk
14	Domein-Lieve-Vrouw Oudekerk Oudekerk
15	Sint-Michaëlkerk
16	Sint-Godelievekerk
17	Sint-Baudoeldek
18	Sint-Andries en Sint-Amanduskerk
19	Sint-Waltruduskerk
20	Heilige Kruisverheffing en Sint-Jozefkerk
21	Sint-Thomas van Haselbergkerk
22	Sint-Jacobkerk
23	Sint-Nikolauskerk
24	Sint-Pater in de Bovenkerk
25	Domein-Lieve-Vrouw Bezoekingskerk
26	Sint-Leo de Goddelijk
27	Sint-Dominicuskerk
28	Stella Mariskapel
29	Protestante en Anglicaanse kerk 't Kwaadse
30	Protestante kerk De Kruisboom



Overzicht Pastorale eenheden - Brugge



03

Fiche per kerkgebouw

Hierna volgt een overzicht van de kerkgebouwen gebundeld per pastorale eenheid (*verder afgekort als PE*). Er wordt telkens gestart met een overzichtskaart waarbij de afstanden tussen de verschillende kerken worden aangeduid. Daarna volgen de individuele kerkenfiches en samenvattend wordt een vergelijkende matrix opgesteld om de sterktes en zwaktes van de kerkgebouwen per PE overzichtelijk te tonen. Dezelfde volgorde wordt gehanteerd voor de 5 verschillende zones. De kerken die intussen reeds onttrokken zijn aan de eredienst, werden voor de volledigheid ook toegevoegd (weliswaar met een beknopte fiche waar de huidige stand van zaken wordt toegelicht). Als laatste worden ook de kerkenfiches van de twee kerken toegevoegd die gebruikt worden door de anglicaanse en protestantse gemeenschap.

1. Pastorale eenheid Sint-Donatianus (binnenstad)

- Sint-Gillis
- Sint-Jakob de Meerdere
- Onze-Lieve-Vrouw
- Sint-Anna
- Sint-Walburga
- Sint-Pieter
- Christus Koning
- Sint-Paulus
- Heilige Magdalena en Catharina

2. Pastorale eenheid Sint-Trudo (Assebroek):

- Sint-Katarina
- Onze-Lieve-Vrouw Onbevlekt Ontvangen
- Onze-Lieve-Vrouw ten Hemel opgenomen (Maria Assumpta)

- Heilig Hart en Sint Philippus

- Sint-Jozef en Sint-Kristoffel

3. Pastorale Eenheid Marta en Maria (Sint-Kruis)

- Sint-Thomas van kantelberg
- Heilige Kruisverheffing en Sint-Jozef

4. Pastorale eenheid Effeta (Brugge noord)

- Sint-Jozef
- Sint-Niklaas
- Sint-Pieter-in-de-Banden
- Onze-Lieve-Vrouw Bezoeking
- Sint-Donaas
- Stella Maris
- Sint-Leo-de-Grote

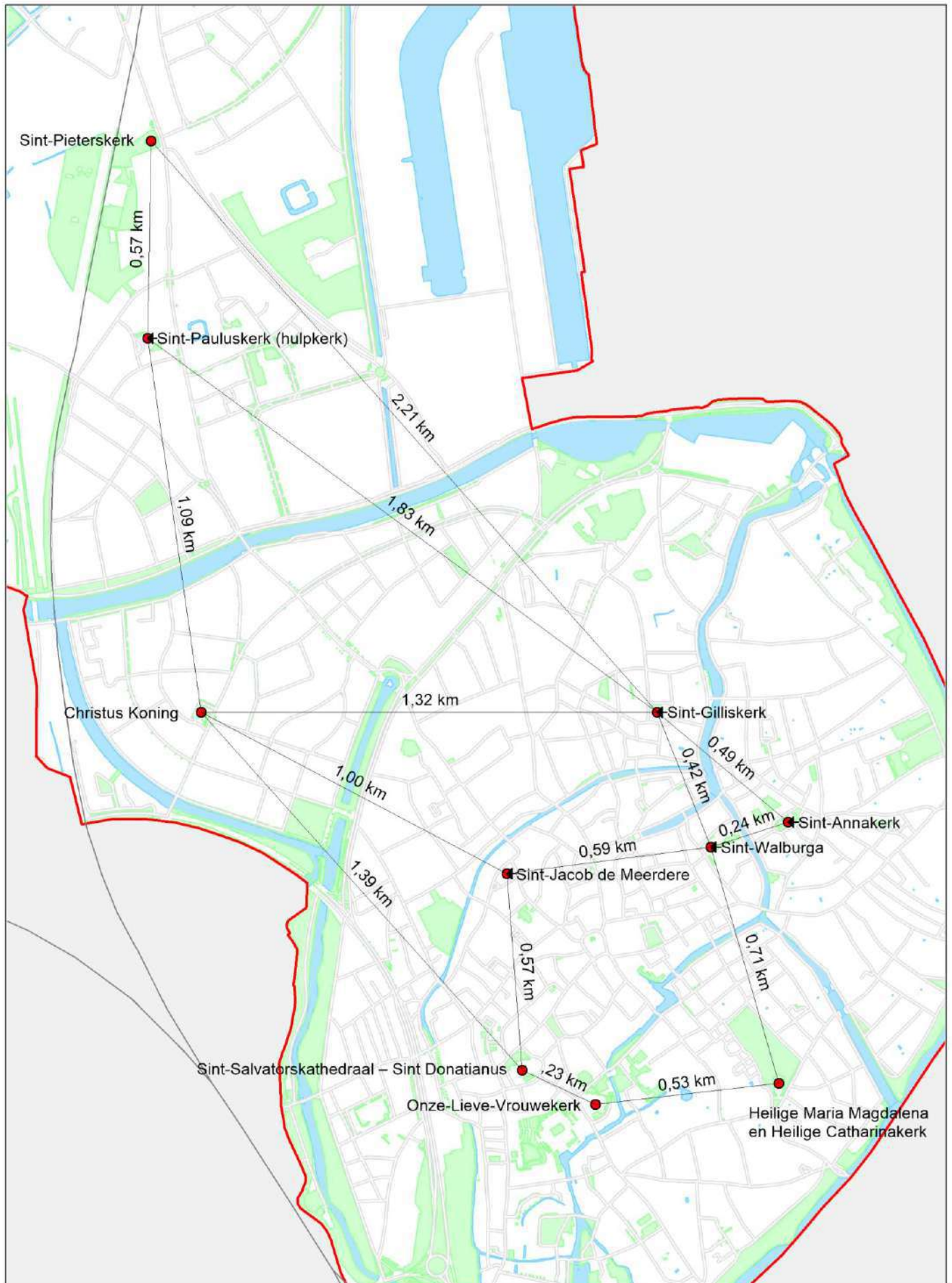
5. Pastorale eenheid Emmaüs (Sint-Andries/Sint-Michiels)

- Sint-Baafs
- Sint-Michiels
- Sint-Andries
- Sint-Godelieve
- Sint-Willibrord

Andere

- Protestantse en Anglicaanse kerk 't Keerske
- Protestantse kerk De Kruispoort

Overzicht kerken PE Sint-Donatianus



Sint-Gilliskerk

Identificatie

Geografische ligging:

- **Adres:** Baliestraat 2, 8000 Brugge
- **Provincie:** West-Vlaanderen

Plaats in kerkelijke structuur:

- **Bisdom:** Brugge
- **Pastorale eenheid:** Sint-Donatianus

Eigenaar: stad Brugge

Beschermingsstatuut:

- Beschermd als monument sinds 08-02-1946



We tonen de originele afbeelding hier niet omwille van het copyright.

Wil je het volledige kerkenbeleidsplan met beeldmateriaal bekijken? Vraag het dan op bij de gemeente.

We tonen de originele afbeelding hier niet omwille van het copyright.

Wil je het volledige kerkenbeleidsplan met beeldmateriaal bekijken? Vraag het dan op bij de gemeente.

We tonen de originele afbeelding hier niet omwille van het copyright.

Wil je het volledige kerkenbeleidsplan met beeldmateriaal bekijken? Vraag het dan op bij de gemeente.

Cultuurhistorische waarde

Gebouw:

- Bouwfases:
 - **Ca. 1241:** oprichting éénbeukige kapel
 - **2^{de} helft 13^{de} eeuw:** basilicale kruiskerk met aanzet van kruisingtoren
 - **1354:** vergroten kerkhof
 - **1461-1479:** uitbreidingswerken (schip, verlengen koor en toevoegen zijkooren)
 - **1461-1465:** vervangen en verhogen zijbeuken
 - **1463-1472:** bouw vierkante kruistoren
 - **1471-1472:** bouw noordelijk zijkoor
 - **1471-1474:** bouw Torremanskapel
 - **1475-?:** optrekken zuidelijk zijkoor
 - **1475-1479:** oprichten sacristie tegen zuidgevel
 - **1512-1556:** plaatsen torenspits
 - **2^{de} helft 17^{de} eeuw:** heraankleden van interieur in barokstijl
 - **1822-1823:** dichtmetselen portalen transeptgevels, wegbreken koor- en doksaalafsluting
 - **1851:** afbreken aan de zuidkant van de kerkmeesterskamer en bouwen aan de noordkant van een nieuwe sacristie
 - **1857:** schenking 6 Bethune-Glasramen
 - **1869:** restauratie Torremanskapel
 - **1873-1905:** restauratie o.l.v. A. Van Assche (herstellen middeleeuwse staat, verwijderen barokelementen, reconstructie gotische bouwonderdelen, barok meubilair en aankleding vervangen door neogotische, bouw sacristie noordkant en afbraak kerkmeesterskamer en sacristie zuidkant)
 - **2^{de} helft 20^{ste} eeuw:** restauratiecampagnes
- Georiënteerde pseudo-hallenkerk, in kern vroeggotisch, met zware kruisingtoren. Grondplan van de 15^{de} eeuw ten noorden ingebouwd door sacristie, aan de oostzijde tussen hoofd- en noordelijk zijkoor een ingebouwde kapel. Van de 13^{de} eeuwse kerk zijn nog bewaard: de vier zuilen van Doornikse steen, waarschijnlijk de beide spitsboogarcaden met scheibogen van geprofileerde baksteen, enkele muurdelen in het transept.

Bron: <https://inventaris.onroerenderfgoed.be/erfgoedobjecten/82863>

- **Typologie:** pseudo-hallenkerk
- **Stijl:** barok, gotiek, neogotiek
- **Datering:** 2^{de} helft 13^{de} eeuw, 2^{de} helft 14^{de} eeuw, 2^{de} helft 15^{de} eeuw, 2^{de} helft 19^{de} eeuw, voor WOI

We tonen de originele afbeelding hier niet omwille van het copyright.

Wil je het volledige kerkenbeleidsplan met beeldmateriaal bekijken? Vraag het dan op bij de gemeente.

We tonen de originele afbeelding hier niet omwille van het copyright.

Wil je het volledige kerkenbeleidsplan met beeldmateriaal bekijken? Vraag het dan op bij de gemeente.

Cultuurhistorische waarde

Collectie:

- > Erfgoedcel Brugge heeft een digitale, online raadpleegbare erfgoedinventaris opgesteld
- > Waardevolle collectie van zeer goede kwaliteit (vooral schilderkunst)
- > Homogeen neogotisch koor, veel barok- en neogotische elementen in het kerkgebouw
- > Belangrijke schilders zoals Van Oost, Maes, Quellinus
- > Glasramen naar ontwerp van Bethune
- > Verschillende werken uit opgeheven kapellen en kloosters
- > Aantal elementen uit 16^{de} eeuw (vb. werk van Claeissens en Pourbus, ecce homo - OLV van Smarten diptiek)
- > Belangrijke link met de confrerie van de Trinitariërs (vb. 6 rococo schilderijen door Garemijn)
- > Orgel Hooghuys (1879), koororgel Loncke (1976)

Tradities en devoties:

- > Er zijn geen speciale processies of andere immateriële aspecten verbonden aan het kerkgebouw. Er is wel een devotie voor de Onze-Lieve-Vrouw van Remedie met slaven, aan dit beeld worden veel kaarsjes gebrand. Ook zijn er ook mooie herinneringen aan een devotie voor het Heilig Hart van Jezus: cfr. de H. Margarita Maria Alacoque. Vroeger ging er een processie uit (de vaandels zijn nog steeds aanwezig in het gebouw), vandaag is dit niet meer het geval.

We tonen de originele afbeelding hier niet omwille van het copyright.

Wil je het volledige kerkenbeleidsplan met beeldmateriaal bekijken?
Vraag het dan op bij de gemeente.

We tonen de originele afbeelding hier niet omwille van het copyright.

Wil je het volledige kerkenbeleidsplan met beeldmateriaal bekijken?
Vraag het dan op bij de gemeente.

We tonen de originele afbeelding hier niet omwille van het copyright.

Wil je het volledige kerkenbeleidsplan met beeldmateriaal bekijken?
Vraag het dan op bij de gemeente.

We tonen de originele afbeelding hier niet omwille van het copyright.

Wil je het volledige kerkenbeleidsplan met beeldmateriaal bekijken?
Vraag het dan op bij de gemeente.

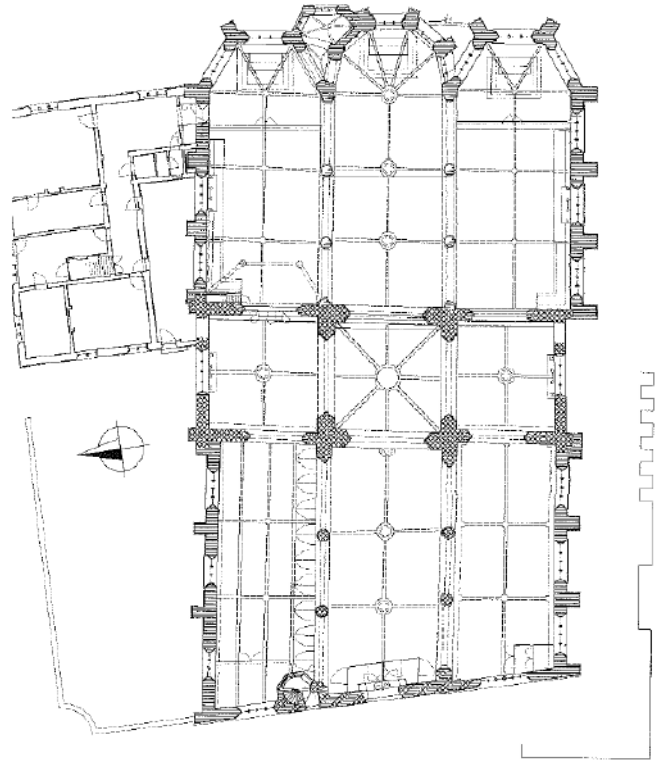
Gebouw & architecturale mogelijkheden

Opbouw:

- **Type:** pseudo-hallenkerk
- **Bijruimtes:** raadkamer, winterkapel, sacristie, bergruimte, zolder, grote gang
- **Opdeelbaarheid:** de plattegrond ontvouwt een driebeukig schip van drie traveeën een pseudo-transept van één travee en koorpartij van drie traveeën met drie- of vijfzijdige sluitingen. Gezien de bescherming en de ligging van het gebouw, is een uitbreiding hier minder aan de orde. Eventuele compartimentering (ook de vele bijruimtes indachtig) of het inbrengen van nieuwe volumes kan optioneel zijn, mits nauwe afstemming met het Agentschap Onroerend Erfgoed.

Oppervlakte:

- ca. 1.844 m²
- Aantal zitplaatsen: bovenkerk 200, benedenkerk 100, maar totale capaciteit is minstens 450



Voorzieningen:

Sanitair	2 toiletten links van koor
Verwarming	Gasverwarming, 15jaar geleden vernieuwd
Verlichting	Mix van led- en gaslampen (hoofdzakelijk reeds vervangen door led)
Regenwater	Nee (onmogelijk door de oude graven)
Zonnepanelen	Nee
Keukenvoorzieningen	Nee
Audio	Vernieuwd
Beeldscherm	Aanwezig, momenteel niet in gebruik
Rolstoeltoegankelijkheid	Er kan een helling uitgelegd worden om de kerk te bereiken, maar is niet permanent. Er ligt wel een helling om naar de bovenkerk te gaan
Diefstal- en brandbeveiliging	Nee
Bliksembeveiliging	Ja
Gsm-operatoren	Nee

Gebouw & architecturale mogelijkheden

Toestand:

Cf. rapport Monumentenwacht:

- De algemene bouwfysische toestand van het gebouw is goed
- De laatste inspectie door Monumentenwacht dateert van 2019. De dringende aanbevelingen (zoals aanbrengen ladderhaken, herstellen pijnappel onder kruis, vervangen rabatlaten, vervangen asbesthoudende verluchtungsbuizen....) worden best zo snel mogelijk opgevolgd.

Uitgevoerde restauratiewerken:

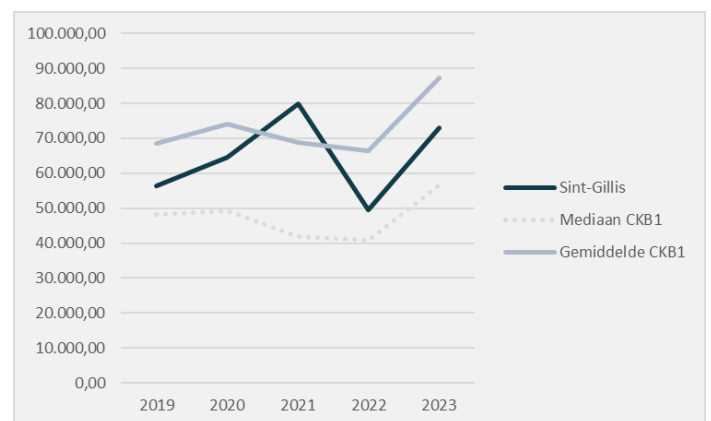
- Jaren '50: ramen vernieuwd
- 1980-1985: algemene restauratie (bewaar en herstel neogotische aankleding)
- 1996-2000 restauratie (oa. kapspanten)
- Steenrestauratie
- Behandeling tegen opstijgend vocht (maar kan niet 100% verholpen worden)
- 15jaar geleden: interieurrestauratie (gefaseerd, biechtstoel, orgel, schilderijen, kruisweg...)
- Net afgerond: binnenschilderwerken (neogotische schilderijen koren)

Financiële gegevens:

Gewenste investeringen:

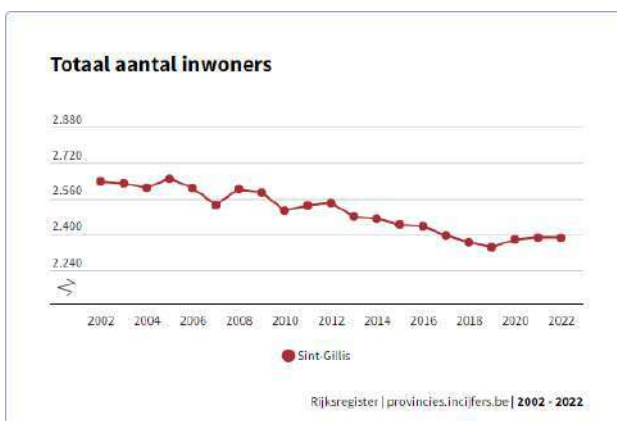
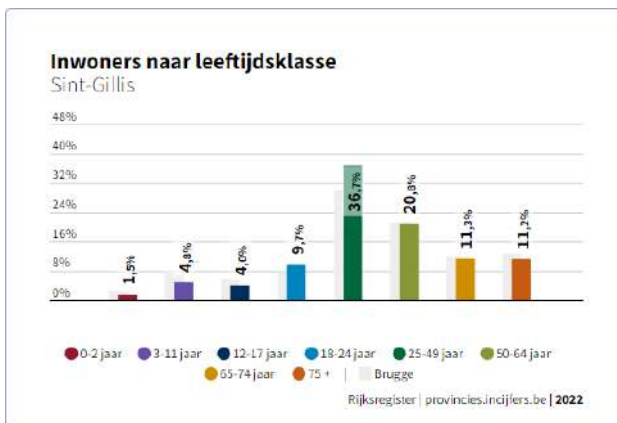
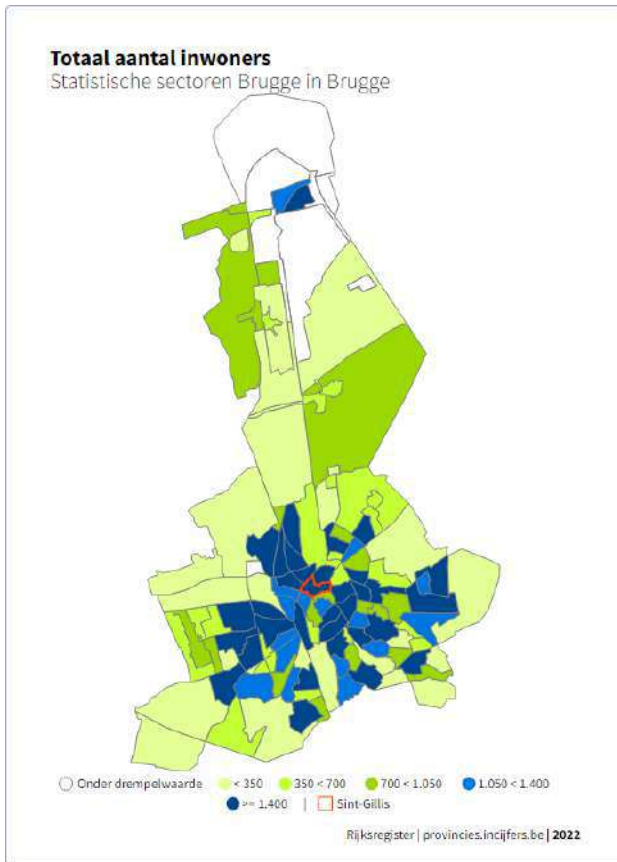
- Restauratie Torremanskapel
- Schilderwerken binnen boven Hooghuys-orgel
- Buitenschilderwerken: schrijnwerk en metaal
- Vergulden en restaureren wijzerplaat uurwerk
- Herstelling en consolidatie Loncke-orgel

Exploitatietoelagen:



Ruimtelijke omgeving

Sociale indicatoren:



Begraafplaats:

- Er is geen begraafplaats aanwezig naast of rondom het kerkgebouw. Vroeger was er wel een driedelig kerkhof (boerenkerkhof ten noorden, herenkerkhof aan de zuidzijde en armenkerkhof ten westen). Momenteel is er nog een visuele link met een deel van het boerenkerkhof die als tuin bewaard is.

Mobiliteit:

Parking:

- De parkeermogelijkheden zijn gering. De mogelijkheid tot straatparkeren is beperkt. Er zijn geen grote openbare parkings aanwezig in een straal van 400m. De dichtstbijzijnde publieke parking is de 'Interparking Brugge - Ezelstraat' op 650m

Bus (situatie juni '23):

- Halte Brugge Gouden Handstraat (300m)
 - Lijnen 1, 2, 4, 5, 7, 9, 14, 15, 17, 25, avondlijn 90-> minstens elke 5 min. een bus
 - Lijnen 2,4,14, avondlijn 90-> elke 10 min. een bus
- Halte Brugge Snaggaardbrug (300m)
 - Lijnen 1, 2, 4, 5, 7, 9, 14, 15, 17, 25, avondlijn 90-> minstens elke 5 min. een bus
 - Lijnen 2,4,14, avondlijn 90-> elke 10 min. een bus

Trein:

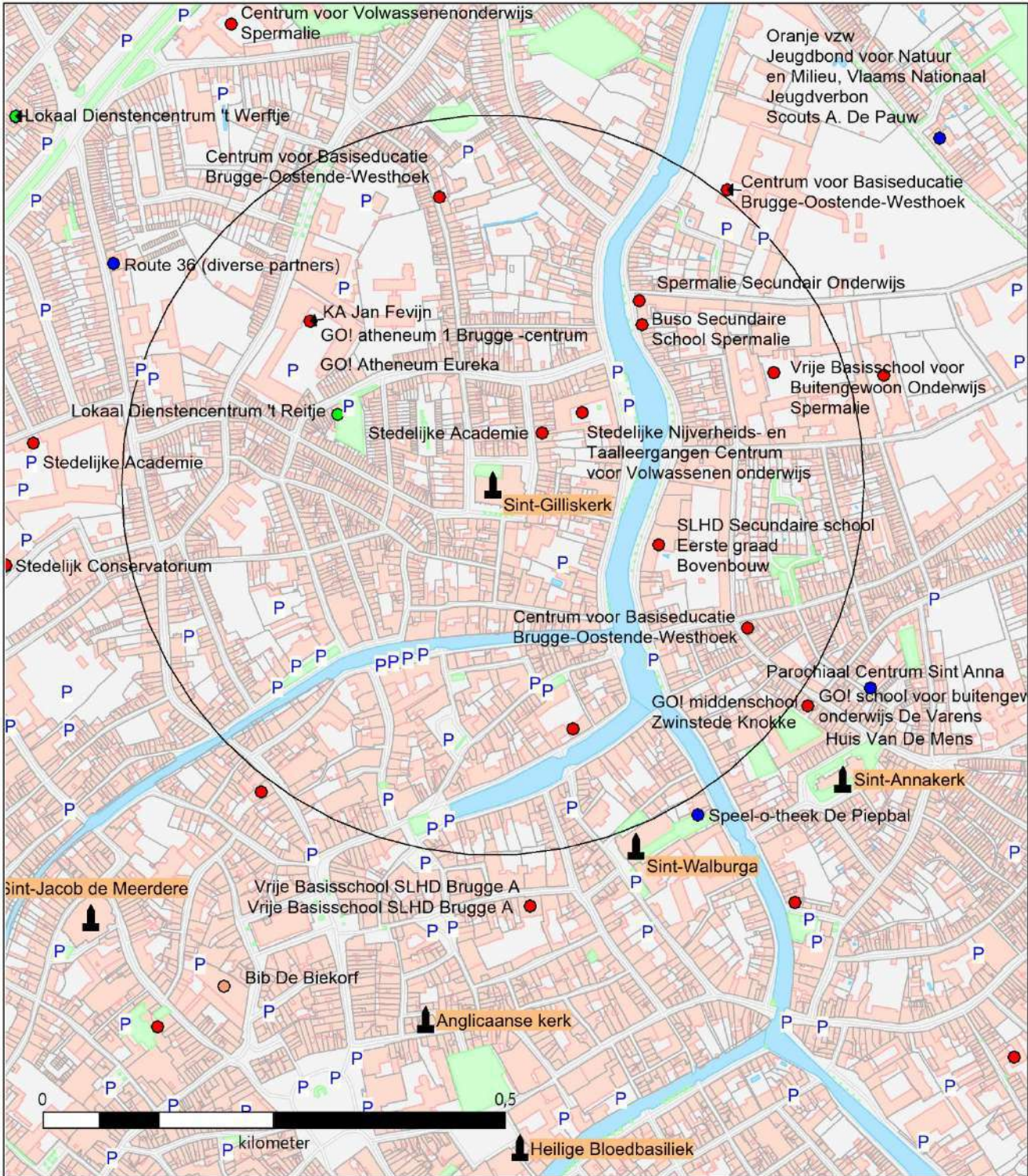
- Station Brugge (2,5km)

Voorziening omgeving:

- De kerk is gelegen in de historische binnenstad
- Er zijn verschillende schoolgebouwen gelegen rondom het kerkgebouw (oa. Spermalie)
- Dienstencentrum 't Reitje
- WZC Engelandaele

Sint-Gilliskerk

- ### Legende
-  Parochiekerken
 -  Bib en cultuurcentra
 -  Dienstencentra
 -  Scholen
 -  Jeugdlokalen
 -  Buurthuizen en Paroch. centra



Actueel gebruik

Huidig pastoraal gebruik:



Frequentie erediensten:

- > Eucharistieviering op zondagavond om 19u



Aantal gelovigen aanwezig in de erediensten:

- > Ca. 35-55 gelovigen
- > Telling 3^{de} week van oktober: 82 gelovigen



Doopsels:

- > Ja



Communies en vormsels:

- > Nee, tenzij als vervangkerk



Huwelijken:

- > Ja



Uitvaarten:

- > Ja



Andere vieringen/ pastoraal gebruik:

- > Vieringen op kerkelijke feesten
- > Sporadisch op aanvraag een afscheidsviering e.d.
- > Veel jonge mensen (laatste mis in Brugge)
- > De vieringen worden altijd begeleid door een organist
- > Vaste waarde voor gebed, bezinning en rust (verering voor O;L.Vr. van Remedie en devotie H.Hart van Jezus)



Openingsuren:

- > De kerk is open in de namiddag van 13u tot 17u (in de winterperiode van vrijdag tot maandag van 14u tot 17u)

Niet-pastoraal gebruik:

- > Ca. tien concerten per jaar (goede akoestiek): festival van Vlaanderen in augustus, orgelconcerten, leerlingenconcert conservatorium...
- > Soms thematentoonstellingen (al dan niet link met collectie)
- > De kerk, met haar fraaie interieur met belangrijke neogotische elementen (cf. cultuurhistorische waarde) heeft veel bezoek van duidelijk geïnteresseerde toeristen uit de hele wereld
- > Kerkfabriek staat open voor het meer gebruiken van de kerk (interactie met scholen en conservatorium versterken)
- > De kerk is opgenomen in de Visit Bruges App met uitleg

Sint-Jakob de Meerderekerk

Identificatie

Geografische ligging:

- **Adres:** Sint-Jakobsplein 1, 8000 Brugge
- **Provincie:** West-Vlaanderen

Plaats in kerkelijke structuur:

- **Bisdom:** Brugge
- **Pastorale Eenheid:** Sint-Donatianus

Eigenaar: stad Brugge

Beschermingsstatuut:

- Beschermd als monument sinds 25-03-1938
- Beheersplan: ja



We tonen de originele afbeelding hier niet omwille van het copyright.

Wil je het volledige kerkenbeleidsplan met beeldmateriaal bekijken?
Vraag het dan op bij de gemeente.

We tonen de originele afbeelding hier niet omwille van het copyright.

Wil je het volledige kerkenbeleidsplan met beeldmateriaal bekijken?
Vraag het dan op bij de gemeente.

We tonen de originele afbeelding hier niet omwille van het copyright.

Wil je het volledige kerkenbeleidsplan met beeldmateriaal bekijken?
Vraag het dan op bij de gemeente.

We tonen de originele afbeelding hier niet omwille van het copyright.

Wil je het volledige kerkenbeleidsplan met beeldmateriaal bekijken?
Vraag het dan op bij de gemeente.

We tonen de originele afbeelding hier niet omwille van het copyright.

Wil je het volledige kerkenbeleidsplan met beeldmateriaal bekijken?
Vraag het dan op bij de gemeente.

Cultuurhistorische waarde

Gebouw:

- Bouwfases:
 - **1240**: éénbeukige kruiskerk met kruisingstoren
 - **1459 – 1512**: uitbreiding en omvorming tot driebeukige kerk (afbraak zuidelijke transeptarm, voormalig schip werd linkse zijbeuk)
 - **1468 – 1472**: oprichting hoofdkoor
 - **1470**: verwijdering 13^{de} eeuwse portaal noordelijke transeptgevel
 - **1516 – 1518**: bouw kapel Ferry de Gros
 - **1580**: plunderingen tijdens de Calvinistische republiek
 - **2^{de} helft 17^{de} eeuw**: toevoegen verschillende kapellen
 - **Eind 19^{de} – begin 20^{ste} eeuw**: restauraties en reconstructies in neogotische stijl door Brugse architecten C. De Wulf, A; De Pauw en J. Waes
- Georiënteerde, in kern vroeggotische, bakstenen hallenkerk met zware kruisingstoren. Oorspronkelijke kruisingstoren van de 13^{de} eeuwse kruiskerk bewaard in de eerste travee van het noordkoor. Grondplan van de 15^{de} eeuw tot het eerste kwart van de 18^{de} eeuw, ten noorden en ten zuiden ingebouwd door zijkapellen en sacristie.

Bron:<https://inventaris.onroerenderfgoed.be/erfgoedobjecten/29659>

- **Typologie**: hallenkerk
- **Stijl**: classicisme, gotiek, neogotiek
- **Bouwperiodes**: 13^{de} eeuw tot vierde kwart 19^{de} eeuw, restauratiecampagne 20^{ste} eeuw

We tonen de originele afbeelding hier niet omwille van het copyright.

Wil je het volledige kerkenbeleidsplan met beeldmateriaal bekijken? Vraag het dan op bij de gemeente.

We tonen de originele afbeelding hier niet omwille van het copyright.

Wil je het volledige kerkenbeleidsplan met beeldmateriaal bekijken? Vraag het dan op bij de gemeente.

Cultuurhistorische waarde

Collectie:

- > Erfgoedcel Brugge heeft een digitale, online raadpleegbare erfgoedinventaris opgesteld
- > Hele rijke, grote en kwalitatieve collectie. Erg representatief voor de Brugse kunstgeschiedenis vanaf de Middeleeuwen
- > Hoofdzakelijk barokinterieur (lambrisering, altaren, doksaal...)
- > Rijke, zeldzame collectie koperen grafplaten
- > Diverse en rijke collectie beelden & schilderijen (laatgotische beelden, kunstwerken van Claeissens, Nollet, Jacob van Oost I & II, Pourbus, De Visch, Garemijn...)
- > Bijzonder liturgisch vaatwerk (17^{de} – 19^{de} eeuw) en textiel (19^{de} eeuw)
- > Sacramentstoren eind 16^{de} eeuw
- > 5 erkende Vlaamse Topstukken aanwezig:
 - > Legende van de Heilige Lucia, 15^{de} eeuw, olieverf op eikenhout
 - > Drieluik Maria met kind, Joachim en Anna, profeten en sibyllen, 16^{de} eeuw, olieverf op paneel
 - > Medaillon van Onze-Lieve-Vrouw met Kind, 15^{de} eeuw, aardewerk
 - > De kroning van Maria, Albert Cornelis (16^{de} eeuw), olieverf op paneel
 - > Legende van de HH. Cosmas en Damianus, Lancelot Blondeel (1523), olieverf op canvas
- > Orgel Hooghuys (1869)

Tradities en devoties:

- > Het kerkgebouw is een bedevaartsplek. De kerk ligt op de route van de Via Bruggensis. Bijgevolg passeren er maandelijks een aantal pelgrims in de kerk
- > Er is een Mariadevotie
- > Er zijn geen processies verbonden aan de kerk

We tonen de originele afbeelding hier niet omwille van het copyright.

Wil je het volledige kerkenbeleidsplan met beeldmateriaal bekijken?
Vraag het dan op bij de gemeente.

We tonen de originele afbeelding hier niet omwille van het copyright.

Wil je het volledige kerkenbeleidsplan met beeldmateriaal bekijken?
Vraag het dan op bij de gemeente.

We tonen de originele afbeelding hier niet omwille van het copyright.

Wil je het volledige kerkenbeleidsplan met beeldmateriaal bekijken?
Vraag het dan op bij de gemeente.

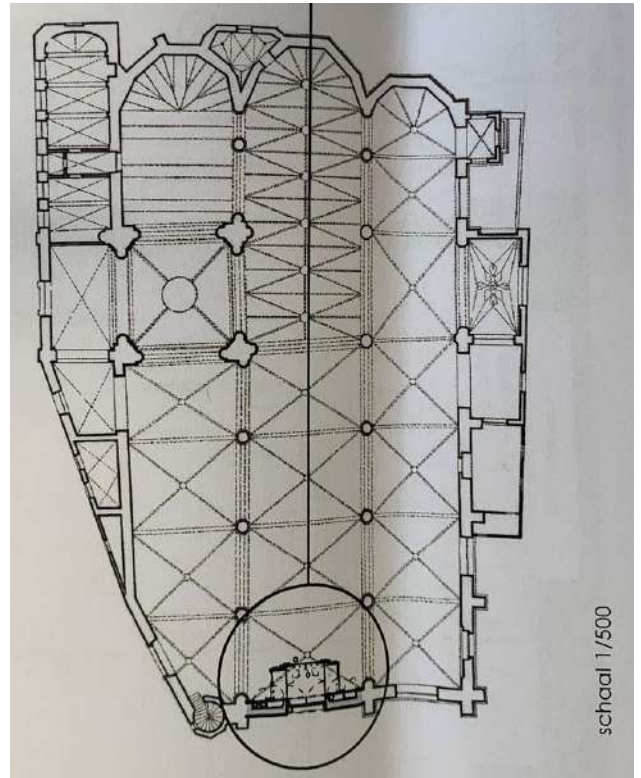
Gebouw & architecturale mogelijkheden

Opbouw:

- **Type:** hallenkerk
- **Bijruimtes:** sacristie, beenhouwerskapel, stookplaats, berging
- **Opdeelbaarheid:** De plattegrond ontvouwt: een driebeukig schip van vier traveeën met aansluitende koorpartij van twee en een halve travee en ongelijke, vijfzijdige sluitingen. De Beenhouwerskapel kan worden uitgebreid tot aparte zaal. Gezien de bescherming en de ligging van het gebouw middenin de binnenstad, is een uitbreiding hier niet aangewezen. Het compartimenteren of het inbrengen van nieuwe volumes dient, indien gewenst, steeds afgetoetst worden met het agentschap Onroerend Erfgoed.

Oppervlakte:

- 2.063 m²
- Aantal stoelen: 400



Voorzieningen:

Sanitair	1 toilet
Verwarming	Gasverwarming, oud, regelmatig defect
Verlichting	Combinatie van led en halogeenlampen
Regenwater	Nee, hoewel een regenput aanwezig (wordt niet gebruikt)
Zonnepanelen	Nee
Keukenvoorzieningen	Wasbak in de sacristie
Audio	Vernieuwd
Beeldscherm	Nee
Rolstoeltoegankelijkheid	Goed, Daar waar er niveauverschillen zijn (trappen) werd voorzien in hellende vlakken voor rolstoelgebruikers
Diefstal- en brandbeveiliging	Nee, wel brandblussers
Bliksembeveiliging	Ja
Gsm-operatoren	Nee

Gebouw & architecturale mogelijkheden

Toestand:

Cf. rapport Monumentenwacht:

- > De algemene bouwfysische toestand van het kerkgebouw is goed
- > De laatste bouwfysische inspectie door Monumentenwacht dateert van 2017 (bijkomend advies) en 2014. Een vervolgininspectie is hier aangewezen.
- > In het laatste inspectierapport worden enkele dringende aanbevelingen gedaan (oa. herstellen lekkende soldeernaad en scheur in lood, vernieuwen bakgoot, vangen gebroken leien.....) deze worden opgevolgd door de kerkfabriek.

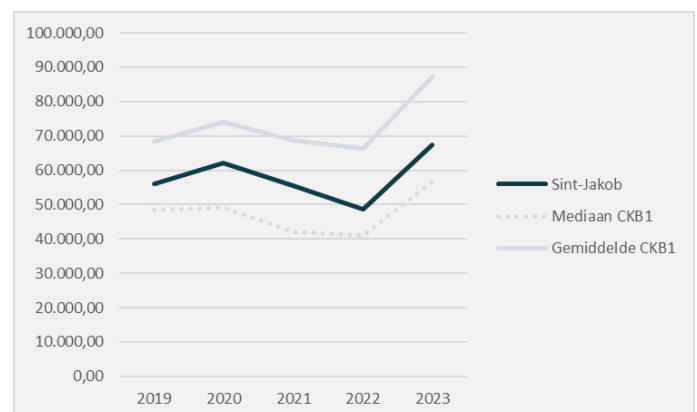
Uitgevoerde restauratiewerken:

- > 2009: laatste fase buitenrestauratie afgerond
- > 2012: restauratie orgel
- > 2018: aanpak problemen met binnenregenen
- > 2020: herstelling 17^{de} eeuwse boogveld van de koorafsluiting
- > 2021: regenpijpen en zinkwerk van daken werden nagezien en hersteld

Gewenste investeringen:

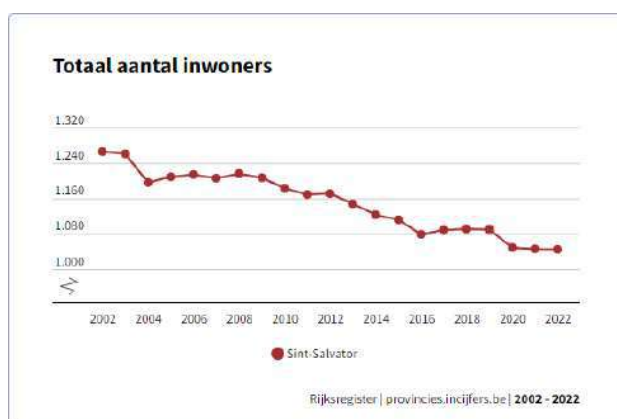
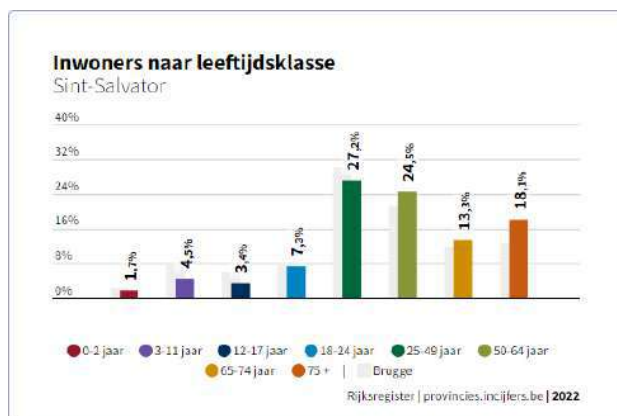
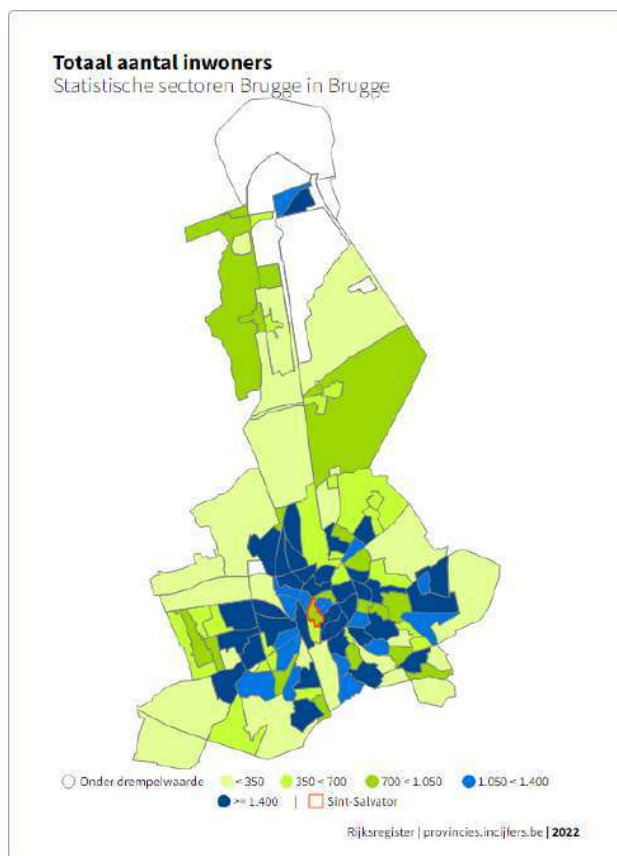
- > Gedeeltelijke restauratie rechterzijbeuk (dossier ontvankelijk verklaard, maar niet gehonoreerd door de Vlaamse Overheid)
- > Verwarmingsinstallatie vernieuwen
- > Werken interieur (oa. voorzien winterkapel, voorzien meer sanitair)
- > In 2018 werd het beheersplan (n.a.v. interieurrestauratie, restauratie van diverse kunstobjecten, onroerend door bestemming en de bestendigings- en verbeteringswerken aan het exterieur) goedgekeurd door het Agentschap Onroerend erfgoed (zie: <https://plannen.onroenderfgoed.be/plannen/568>)

Exploitatietoelagen:



Ruimtelijke omgeving

Sociale indicatoren:



Begraafplaats:

- > Er is geen kerkhof aanwezig rondom het kerkgebouw, dit was in het verleden wel het geval (geen visuele link meer).

Mobiliteit:

- > **Parking:**
 - > Er is een kleine parking op het Sint-Jakobsplein aan de kerk
 - > De dichtstbijzijnde openbare parkeergarage is de Interparking Biekorf
- > **Station:** Brugge (1,6 km)
- > **BUS (situatie juni '23):**
 - > Halte Brugge Sint-Jakobkerk (90m)
 - > Lijn 3: 3x/u
 - > Lijn 13: 3x/u
 - > Halte Brugge Stadsschouwburg – Adriaan Willaertstraat (400m)
 - > Lijn 5: 3x/u
 - > Lijn 15: 3x/u
 - > Avondlijn 90: 3 bussen om het uur
 - > Halte Brugge Stadsschouwburg – Vlammingstraat (400m)
 - > Lijnen 4, 5, 7, 9, 14, 15, 17, 25, 90 (elke 5 min. een bus)

Voorziening omgeving:

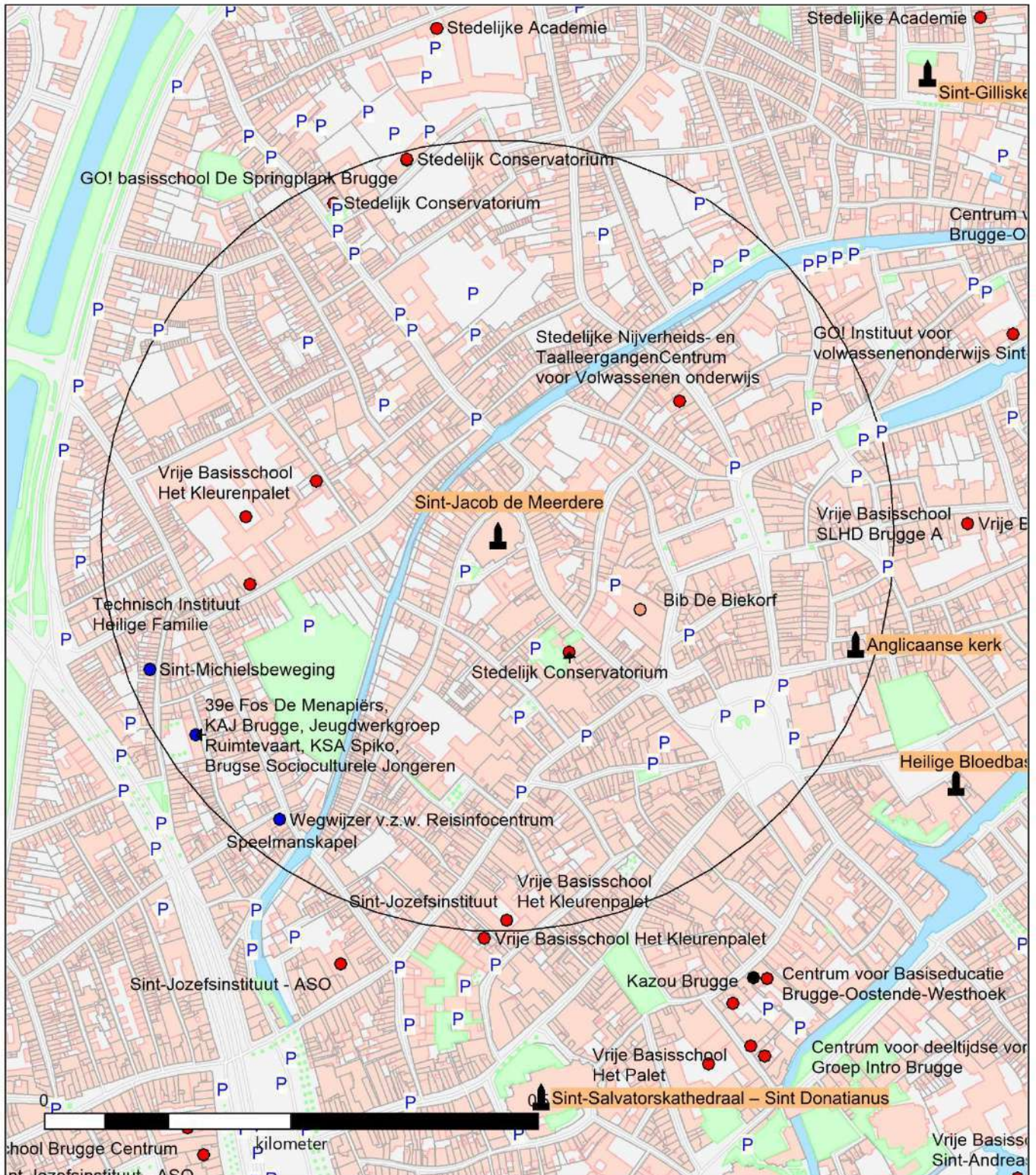
- > Bibliotheek De Biekorf
- > Stadsschouwburg
- > Verschillende scholen
- > Verschillende jeugdlokalen
- > De Republiek
- > Orgelzaal conservatorium
- > Ryelandzaal
- > 'Culturele as' vanaf de Sint-Jakobkerk tot aan de Poortersloge

Sint-Jacob de Meerdere

Legende

- Parochiekerken
- Bib en cultuurcentra
- Dienstencentra
- Scholen
- Jeugdlokalen
- Buurthuizen en Paroch. centra

Overzichtskaart



Actueel gebruik

Huidig pastoraal gebruik:



Frequentie erediensten:

- > Wekelijkse weekendviering op zaterdagavond om 19u
- > Wekelijkse studentenviering op woensdagavond om 19u (tijdens academiejaar)



Doopsels:

- > Ja



Huwelijken:

- > Ja



Andere vieringen/ pastoraal gebruik:

- > Bedevaartskerk
- > Feest van Sint-Jacob compostellagemeenschap
- > Vieringen op aanvraag door reisgezelschappen
- > Vieringen voor de middelbare school
- > De kerk biedt onderdak aan de Sint-Michielsbeweging, waardoor heel wat jongeren worden aangetrokken (uniek voor Brugge)
- > Pastoraal sterk inzetten op nieuwkomers, sociale aspect is heel belangrijk



Aantal gelovigen aanwezig in de erediensten:

- > Ca. 60-70 gelovigen
- > Ca. 10-30 (studentenviering)
- > Telling oktober 2022: 57 gelovigen



Communies en vormsels:

- > Nee, toch niet verbonden aan de school. Soms op latere leeftijd (bv. op 17 jaar).



Uitvaarten:

- > Ja



Openingsuren:

- > De kerk is open in de namiddag tussen 13u en 17u (permanentie door wijkwerk)

Niet-pastoraal gebruik:

- > Verschillende concerten (ca. 10) per jaar omwille van de uitstekende akoestiek. Bijvoorbeeld: KAAP, MA-festival, Iedereen Klassiek (Klara), samenwerking met het concertgebouw...
- > Sporadische tentoonstellingen of lezingen, deelname aan Open Monumentendag of Erfgoeddag (indien passend bij het thema)
- > Blokkerk: vanaf halverwege mei tot eind juni is de kerk van 9u tot 19u open (behalve op zondag) voor de studenten om in de stille kerk te komen blokken. Er wordt wifi en permanentie voorzien door de vrijwilligers van de pastorale eenheid
- > Belangrijke toeristische trekpleister
- > De kerk is opgenomen in de Visit Bruges App met uitleg

Onze-Lieve-Vrouwkerk

Identificatie

Geografische ligging:

- **Adres:** Mariastraat z.n., 8000 Brugge
- **Provincie:** West-Vlaanderen

Plaats in kerkelijke structuur:

- **Bisdom:** Brugge
- **Pastorale eenheid:** Sint-Donatianus

Eigenaar: kerkfabriek

Beschermingsstatuut:

- Beschermd als monument sinds 25-03-1938 (geen beheersplan)
- Deel van aanduiding als beschermd stads-of dorpsgezicht "Dijver, Arentshuis, Gruuthuse en Onze-Lieve-Vrouwekerk met omgeving" sinds 22-05-2019



We tonen de originele afbeelding hier niet omwille van het copyright.

Wil je het volledige kerkenbeleidsplan met beeldmateriaal bekijken? Vraag het dan op bij de gemeente.

We tonen de originele afbeelding hier niet omwille van het copyright.

Wil je het volledige kerkenbeleidsplan met beeldmateriaal bekijken? Vraag het dan op bij de gemeente.

We tonen de originele afbeelding hier niet omwille van het copyright.

Wil je het volledige kerkenbeleidsplan met beeldmateriaal bekijken? Vraag het dan op bij de gemeente.

Cultuurhistorische waarde

Gebouw:

- In het midden van de stad Brugge ligt de kerk van Onze-Lieve-Vrouw op ongeveer tweehonderd meter van de Sint-Salvatorskathedraal. De kleine rivier, de Reie, vormde met zijn moerassen de grens tussen de stad Brugge en de heerlijkheid van Sijsele. Zo behoorden vele Bruggelingen tot de parochie Sint-Martinus in Sijsele, waarover het Sint-Maartenskapittel van Utrecht het patroonsrecht had
- De eerste kerk werd vermoedelijk gebouwd in de tweede helft van de 9e eeuw. Deze datering baseert zich op een pauselijke bul van paus Gregorius VII uit 1075. Daarin wordt vermeld dat het Sint-Maartenskapittel van Utrecht reeds tweehonderd jaar het gezag uitoefende over de Brugse kerk.
- **1091:** de kerk werd een collegiale kerk met een kapittel van kanunniken.
- **1116:** de kerk, waarschijnlijk geteisterd door een brand, werd herbouwd in Romaanse stijl.
- Tussen 1210 en 1230 werd begonnen met de bouw van de bakstenen torenromp.
- In de **13^{de} eeuw** wordt het driebeukig schip van 5 traveeën herbouwd in Scheldegotiek. Het middenschip is hoger dan de beide zijschepen. Het vroeggotische middenschip is basilicaal opgebouwd en telt vijf traveeën. Tussen de middenbeuk en de zijbeuk stonden oorspronkelijk Doornikse zuilen met knopkapitelen, die de spitsbogen droegen. Tegen de westwand kunnen we nog twee 13^{de} eeuwse halfzuilen zien. In de loop van de **14^{de} eeuw** werden de zuilen vervangen door zware bundelpijlers en nieuwe scheibogen. De middenbeuk is geflankeerd door twee zijschepen, die nu overdekt zijn door een kruisribgewelf uit de veertiende eeuw. Het hoofdkoor telt eveneens vijf traveeën en eindigt op een driezijdige afsluiting. In het koor zijn afwisselend zuilen en pijlers opgesteld. De kapitelen zijn met bladwerk versierd. Het triforium is bezet met witstenen pijlertjes die bogen in driepas dragen.
- Na een onderbreking werd tussen **1270 en 1280** het romaans koor vervangen door een gotisch koor met kooromgang en kranskapellen. Sierlijk uitgewerkte steunberen en luchtbogen verwijzen naar de Franse hooggotiek. Begin jaren 1300 werden er al altaren ingewijd en parochianen begraven.

- **Typologie:** basilicale kerk
- **Stijl:** (Schelde) gotiek, neogotiek
- **Datering:** 13^{de} eeuw, 14^{de} eeuw, 15^{de} eeuw

We tonen de originele afbeelding hier niet omwille van het copyright.

Wil je het volledige kerkenbeleidsplan met beeldmateriaal bekijken? Vraag het dan op bij de gemeente.



Cultuurhistorische waarde

- De Heilige Kruiskapel werd aan de oostzijde van de toren gebouwd in de vroege **14^{de} eeuw**. Tevens kwam er een noordportaal onder de toren.
- Tussen **1250 en 1340** werd de toren van 115,5 m in baksteen gebouwd. De bakstenen spits wordt pas in **1440** gebouwd; 1440 was de toren volledig afgewerkt.
- In de tweede **half van de 14^{de} eeuw** werd aan de noordkant de zijbeuk met 4 traveeën toegevoegd. De zuilen van de nieuwbouw staan er niet eens gelijnd op de oude zuilen.
- De zijbeuk met 5 traveeën aan de zuidzijde dateert uit omstreeks **1450**.
- In **1465** bouwde men ook het prachtige laatgotische Paradijsportaal in Brabants wit zandsteen. Door deze poort trokken de mensen na een uitvaartdienst naar het kerkhof terwijl zij het 'In paradisum' zongen. In 1830 werd het portaal gesloten.
- Na schade aan de kerk tijdens het Calvinistisch bewind (1578-1584) werd de kerk pas hersteld in de **17^{de} eeuw**. Het oorspronkelijke houten tongewelf in het schip en het koor werd in **1762** vervangen door de huidige bakstenen kruisribgewelven.
- In **1797** wordt tijdens de Franse Revolutie de kerk en het kapittel afgeschaft. **1799**: baron Lauwereyns de Diepenhede – Coppieters (broer van de laatste proost) koopt de kerk terug op en laat het gebouw over aan de parochianen. Vanaf **1801** worden de erediensten hervat.
- De praalgraven worden in **1806** vanuit het hoogkoor verplaatst naar de Lanchalskapel.
- **1906**: architect *Louis Delacenserie* (1838-1909) bouwt de westgevel wederop. Hij liet zich hierbij inspireren door de Scheldegotiek. De Westgevel met de twee geveltorentjes, opgetrokken in de Doornikse blauwsteen, is een getrouwe kopie van de kathedraal van Doornik. Onder leiding van architect *Charles De Wulf* (1865-1904) werd het oorspronkelijk uitzicht van het schip, het transept en het koor hersteld.
- De praalgraven worden in **1979** teruggeplaatst in het hoogkoor. Dit leidt tot de ontdekking van middeleeuwse beschilderde grafkelders onder de vloer.
- Onder leiding van architect Luc Vermeersch wordt het Paradijsportaal gerestaureerd.
- Vanaf **1999** start de volledige restauratie van de kerk en de toren.

Bron: kerkfabriek Onze-Lieve-Vrouw

We tonen de originele afbeelding hier niet omwille van het copyright.

Wil je het volledige kerkenbeleidsplan met beeldmateriaal bekijken? Vraag het dan op bij de gemeente.

We tonen de originele afbeelding hier niet omwille van het copyright.

Wil je het volledige kerkenbeleidsplan met beeldmateriaal bekijken? Vraag het dan op bij de gemeente.

We tonen de originele afbeelding hier niet omwille van het copyright.

Wil je het volledige kerkenbeleidsplan met beeldmateriaal bekijken?
Vraag het dan op bij de gemeente.

We tonen de originele afbeelding hier niet omwille van het copyright.

Wil je het volledige kerkenbeleidsplan met beeldmateriaal bekijken?
Vraag het dan op bij de gemeente.

We tonen de originele afbeelding hier niet omwille van het copyright.

Wil je het volledige kerkenbeleidsplan met beeldmateriaal bekijken?
Vraag het dan op bij de gemeente.

We tonen de originele afbeelding hier niet omwille van het copyright.

Wil je het volledige kerkenbeleidsplan met beeldmateriaal bekijken?
Vraag het dan op bij de gemeente.

Cultuurhistorische waarde

Collectie:

- Er is geen digitale, online raadpleegbare erfgoedinventaris opgesteld. De kerkfabriek heeft wel een inventaris opgemaakt, op basis van de inventaris van het KIK.
- Collectie van zeer hoog niveau, heel waardevolle en kwalitatieve objecten. Uit elke periode (vanaf de Middeleeuwen) zijn er representatieve, kwaliteitsvolle stukken aanwezig.
- Het betreft een collectie van topkwaliteit in verschillende disciplines (schilderkunst, beeldhouwkunst, textiel)
- Vanuit historisch standpunt interessant: grafmonumenten van Maria van Bourgondië en Karel de Stoute, wapenborden van Gulden Vlies, kapel van Gruuthuse, 13^{de} eeuwse grafkelders...
- Er behoren 7 erkende Vlaamse topstukken tot de collectie:
 - Aanbidding der Koningen, Gerard Seghers (1630)
 - De Transfiguratie, Gerard David en Pieter Jansz. Pourbus (1500-1505)
 - Rechterluik van de diptiek van Joris van de Velde' of 'Diptiek Onze-Lieve-Vrouw van Zeven Smarten', Adriaan Isenbrant (1521)
 - Passiedrieluik, Barend van Orley, Marcus Gheraerts (1534-1561)
 - Onze-Lieve-Vrouw-met-Kind, Michelangelo Buonarroti (1505)
 - Stralenmonstrans "de Katte van Beversluys", Laurens Jan Beaucourt (1724-1726)
 - Damhoudertriptiek (De aanbidding der herders), Pieter Jansz. Pourbus (1574)
- Verder zijn er nog meer bijzondere werken:
 - De roeping van Mattheüs (Jan Van Oost)
 - De Emmaüsgangers (Carravaggio – Ter Brugghes)
 - De Annunciatie van de Keulse Meesters
 - De tussenkomst van Maria voor het Mensdom (Ph. Beernaerdt).
- Orgel oorspronkelijk door Charles Cachet (1722), uitgebreid door Frémat en door Hooghuys (1853-1855), in 1954 volledig omgebouwd en vernieuwd door firma Loncke.
- In schip: orgel Anton Škrabl (2013)

Tradities en devoties:

- Er zijn geen grote immateriële gebruiken, tradities of devoties verbonden aan het kerkgebouw. Wel vindt er op meerdere momenten (Pasen, mei, oktober) een processie plaats in het kerkgebouw.

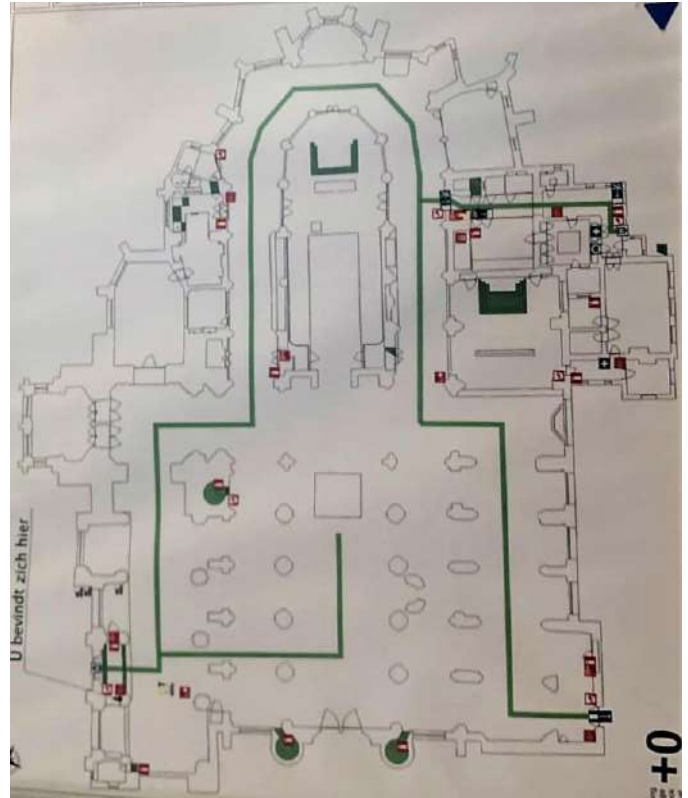
Gebouw & architecturale mogelijkheden

Opbouw:

- **Type:** basilicale kerk met veel aanbouwsels
- **Bijruimtes:** sacristie, bergruimtes, ontvangstkamer
- **Opdeelbaarheid:** de plattegrond ontvouwt een vijfbeukig basilicaal schip van vijf traveeën, centraal westportaal geflankeerd door twee ronde traptorentjes, uitspringende noordelijke zijbeuk. Het pseudo-transept vormt een bredere, zesde travee met aan de noordkant de vierkante toren en het Paradijsportaal, ten oosten de Heilige Kruiskapel. Het vijf traveeën tellende driebeukige koor heeft drie straalkapellen en een driezijdige apsis; ten noorden ingebouwde zijkapellen en bidtribune van Gruuthuse, ten zuiden sacristie, Lanchals- en Van Overtveltkapel. Gezien de bescherming en de ligging van het gebouw aan midden de historische binnenstad, is een uitbreiding hier minder evident. Eventuele compartimentering of het inbrengen van nieuwe volumes kan optioneel zijn, mits de uitdrukkelijke goedkeuring van de eigenaar en in nauwe afstemming met het Agentschap Onroerend Erfgoed.

Oppervlakte:

- ca. 3.682 m²
- Aantal zitplaatsen: 170 (vieringen), 350 max. (concerten)



Voorzieningen:

Sanitair	2 toiletten voor het personeel (niet publiekelijk)
Verwarming	Geen, wel gasverwarming in bijruimtes
Verlichting	Ledverlichting
Regenwater	Nee
Zonnepanelen	Nee
Keukenvoorzieningen	Nee
Audio	In orde
Beeldscherm	Nee
Rolstoeltoegankelijkheid	Er is een ijzeren helling geplaatst, maar is niet ideaal (ligt buiten het circuit en wordt glad wanneer het nat ligt), men kijkt voor een definitieve oplossing
Diefstal- en brandbeveiliging	Ja, alarmsysteem aangesloten op de centrale van de stad, zowel buiten als binnen camerabewaking, branddetectie en brandblussers
Bliksembeveiliging	Ja
Gsm-operatoren	Ja, Proximus

Gebouw & architecturale mogelijkheden

Toestand:

Cf. rapport Monumentenwacht:

- > De algemene bouwfysische toestand van het gebouw is goed.
- > De laatste inspectie door Monumentenwacht dateert van 2023. Gezien de grootschalige restauratiewerken (20 jaar lang), is het hoofdzakelijk van belang om aandacht te schenken aan onderhoudswerkzaamheden (oa. reinigen goten, dichten scheuren loodgoten, losliggende stenen verwijderen, nat hout wegnemen...)

Uitgevoerde restauratiewerken:

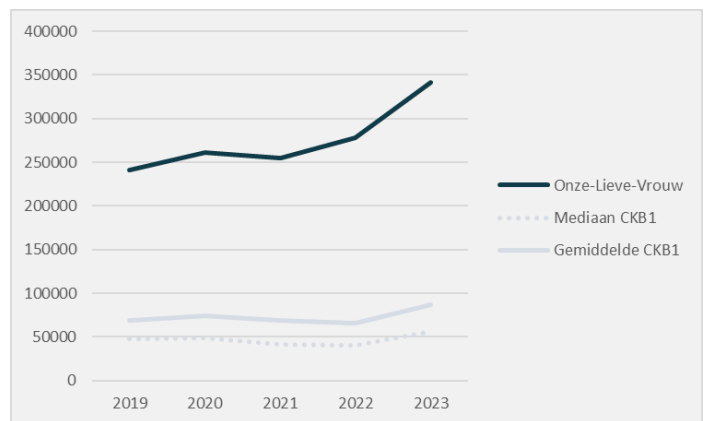
- > In 1998 is het bouwrecht afgestaan aan stad Brugge voor de 20 jaar durende restauratiewerken:
 - > 1980: praalgraven van Maria van Bourgondië en Karel de Stoute verplaatst naar het hoogkoor en gerestaureerd
 - > 1982: restauratie Paradijsportaal
 - > 1998: restauratie gevels en ramen hoogkoor
 - > 2000: restauratie middendeel westgevel met twee torenspitsen
 - > 2000-2001: restauratie zijkanten westgevel en zuidgevel
 - > 2001-2002: restauratie noord-, oostgevel en gevels sacristie
 - > 2002-2003: restauratie oostgevel Kranskapellen
 - > 2005-2007: restauratie dakingen en kaspanten
 - > 2010-2019: interieurrestauratie
 - > Fase 1: hoogkoor en nevenkapellen
 - > Fase 2: middenbeuken en noordbeuken
 - > Fase 3: zuidbeuken
 - > 2023: orgelrestauratie

Financiële gegevens:

Gewenste investeringen:

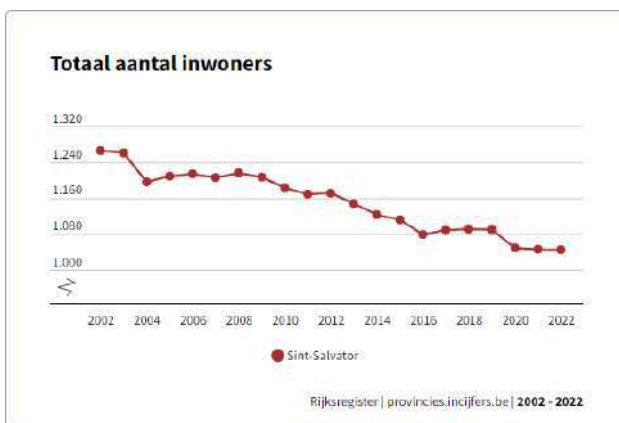
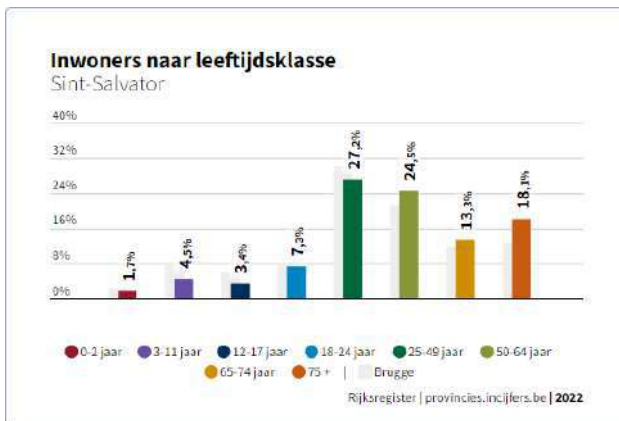
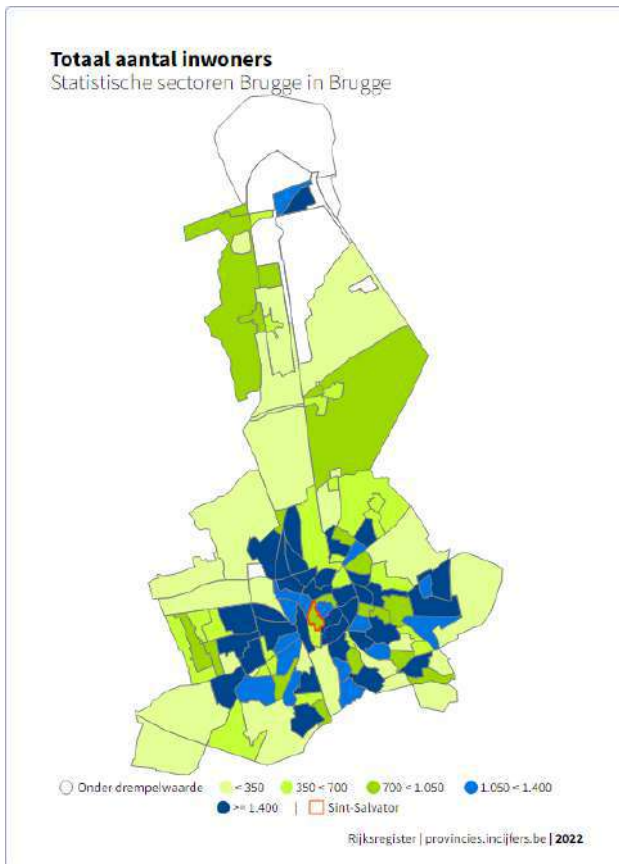
- > Totaalrestauratie is zo goed als afgerond (zowel interieur als exterieur), waardoor zich geen grote investeringen opdringen
- > Behandeling tegen waterinsijpeling aan de westkant is wenselijk

Exploitatietoelagen:



Ruimtelijke omgeving

Sociale indicatoren:



Begraafplaats:

- > Er is geen begraafplaats aanwezig naast of rondom het kerkgebouw. In het verleden was dit wel het geval ten noorden en ten zuiden van de kerk, tot en met de school van de Frères was het ganse gebied rond de OLV kerk begraafplaats. De straatnaam 'O.-L.Vrouwekerkhof-Zuid' en de afboording van lage arduinen muur ten noorden herinneren op vandaag nog aan het voormalige kerkhof.

Mobiliteit:

Parking:

- > Straatparkeren is heel beperkt rondom het kerkgebouw. Er is wel een grote openbare parking op de site Oud Sint-Jan op 300 meter van de kerk

Bus (situatie juni '23):

- > Halte Brugge Onze-Lieve-Vrouwekerke (naast de kerk aan het Guido Gezelleplein)
 - > Lijnen 1,2,4,6,11,12,14,16 -> elke 5 min. een bus
 - > Avondlijnen 88, 90, 91: elke bus rijdt om het uur

Trein:

- > Station Brugge (1km)

Voorziening omgeving:

- > De kerk is gelegen midden de historische binnenstad, vlakbij de Sint-Salvatorskathedraal
- > Diverse musea (oa. Gruuthuse naast en Sint-Janshospitaal voor de kerk)
- > Het Meersenhuis (zaal)
- > Site Oud Sint-Jan (congres- en evenementencentrum)
- > Kazou Brugge
- > Verschillende scholen (oa. conservatorium)

Onze-Lieve-Vrouwekerk

Legende

-  Parochiekerken
-  Bib en cultuurcentra
-  Dienstencentra
-  Scholen
-  Jeugdlokalen
-  Buurthuizen en Paroch. centra

Overzichtskaart



Actueel gebruik

Huidig pastoraal gebruik:



Frequentie erediensten:

- > Eucharistie op zondagochtend om 11u15
- > Elke weekdag middaggebed om 12u vanaf maart tot oktober (in 5-6 talen)



Aantal gelovigen aanwezig in de erediensten:

- > Ca. 100 gelovigen (eucharistie op zondag)
- > Telling 3^{de} week oktober: 104 gelovigen



Doopsels:

- > Ja



Communies en vormsels:

- > Nee



Huwelijken:

- > Ja



Uitvaarten:

- > Ja



Andere vieringen/ pastoraal gebruik:

- > Paaswake
- > Intentievieringen
- > Speciale familievieringen
- > 1 novemberviering (oud strijders)
- > Concerten op Goede Vrijdag en Maria-ten-Hemelopneming (zonder dienst)



Openingsuren:

- > De kerk is elke dag geopend van 9u30 tot 17u, er speelt ook telkens muziek in de kerk

Niet-pastoraal gebruik:

- > Een deel van de Onze-Lieve-Vrouwekerk is ingericht als museum. Met de stad Brugge werd begin 2011 een tijdelijk samenwerkingsakkoord afgesloten omtrent de exploitatie hiervan. Het museale gedeelte omvat het hoogkoor met de nevenkapellen en de zuidbeuk, dewelke toegankelijk zijn voor de betalende bezoeker. Suppoosten van de dienst Musea-Brugge staan in voor de bewaking van het museale gedeelte van de kerk. De inkomsten gegenereerd uit dit museale gedeelte gaan integraal naar de stad Brugge. Een onthaalverantwoordelijke staat in voor het vlotte onthaal van de betalende en niet betalende bezoekers
- > Onthaalkerk waar iedereen welkom is
- > Concerten vinden plaats in de kerk, mits sacraal thema
- > Tweemaal per jaar wordt een concertdienst georganiseerd (Goede Vrijdag en Maria-ten-Hemelopneming)
- > Niet sacrale activiteiten worden in de OLV kerk niet toegestaan
- > De kerk is opgenomen in de Visit Bruges App met uitleg

Sint-Annakerk

Identificatie

Geografische ligging:

- **Adres:** Sint-Annaplein, z.n., 8000 Brugge
- **Provincie:** West-Vlaanderen

Plaats in kerkelijke structuur:

- **Bisdom:** Brugge
- **Pastorale Eenheid:** Sint-Donatianus

Eigenaar: Stad Brugge

Beschermingsstatuut:

- Beschermd monument sinds 28-03-1956 (geen beheersplan)



We tonen de originele afbeelding hier niet omwille van het copyright.

Wil je het volledige kerkenbeleidsplan met beeldmateriaal bekijken?
Vraag het dan op bij de gemeente.

We tonen de originele afbeelding hier niet omwille van het copyright.

Wil je het volledige kerkenbeleidsplan met beeldmateriaal bekijken?
Vraag het dan op bij de gemeente.

We tonen de originele afbeelding hier niet omwille van het copyright.

Wil je het volledige kerkenbeleidsplan met beeldmateriaal bekijken?
Vraag het dan op bij de gemeente.

Cultuurhistorische waarde

Gebouw:

- Bouwfases:
 - **1496:** verbouwen herenhuis “Hof ter Vere” tot éénbeukige hulpkerk
 - **1514-1534:** oprichten middenbeuk met westtoren en zijbeuk tegen zuidmuur, oud kerkje wordt noordbeuk
 - **1580:** sloop, enkel sacristie blijft bewaard
 - **1611:** bouw kerk op fundamenten oude kerk
 - **1621:** inwijding
 - **1626-1628:** toevoeging marmeren doksaal
 - **2^{de} helft 17^{de} eeuw:** aanpassen laatgotische elementen naar barokke
 - **1689:** aanbouw bergplaatsen ten zuiden
 - **1761:** plaatsing huidige torenspits
 - **2^{de} helft 20^{ste} eeuw:** restauratiecampagnes
- Georiënteerde, bakstenen zaalkerk op rechthoekige plattegrond met prominente westtoren. Tegen de buitenwand ter hoogte van het koor, beeldengroep van Calvarie.

Bron:<https://inventaris.onroerenderfgoed.be/erfgoedobjecten/83424>

Collectie:

- Er is geen digitale erfgoedinventaris, er is wel een zeer uitgebreide collectie-inventaris opgesteld door de koster, in boekvorm beschikbaar en digitaal opgeslagen in ReligioPoint
- Zeer homogeen barok interieur, gesamt-kunstwerk
- Werk van zeer goede kwaliteit (kunstenaars zoals Mildert, Van Oost, Schockaert, Van Balen, erg groot schilderij door H. Herregouts
- Waardevolle, rijke en kwalitatieve collectie
- Bijzondere textielcollectie, 17^{de}-19^{de} eeuw, een aantal stukken zijn gedateerd (heel waardevol)
- Orgel van L. Hooghuis (1875-1877), meubel uit 1707

Tradities en devoties:

- Tot 1965 vond de Sint-Annaprocesie plaats
- Tot 2008: noveen van Sint-Anna
- Jaarlijks gaat er een processie uit op Palmzondag (vanaf de Jerusalemkerk), met een 30-tal mensen
- Uitzonderlijk op aanvraag bij een begrafenis: processiestoet van het sterfhuis naar de kerk, er wordt dan voorgegaan met het processiekruis

- **Typologie:** zaalkerk
- **Stijl:** gotiek, barok
- **Bouwjaar:** 1611

We tonen de originele afbeelding hier niet omwille van het copyright.

Wil je het volledige kerkenbeleidsplan met beeldmateriaal bekijken? Vraag het dan op bij de gemeente.

We tonen de originele afbeelding hier niet omwille van het copyright.

Wil je het volledige kerkenbeleidsplan met beeldmateriaal bekijken? Vraag het dan op bij de gemeente.

We tonen de originele afbeelding hier niet omwille van het copyright.

Wil je het volledige kerkenbeleidsplan met beeldmateriaal bekijken? Vraag het dan op bij de gemeente.

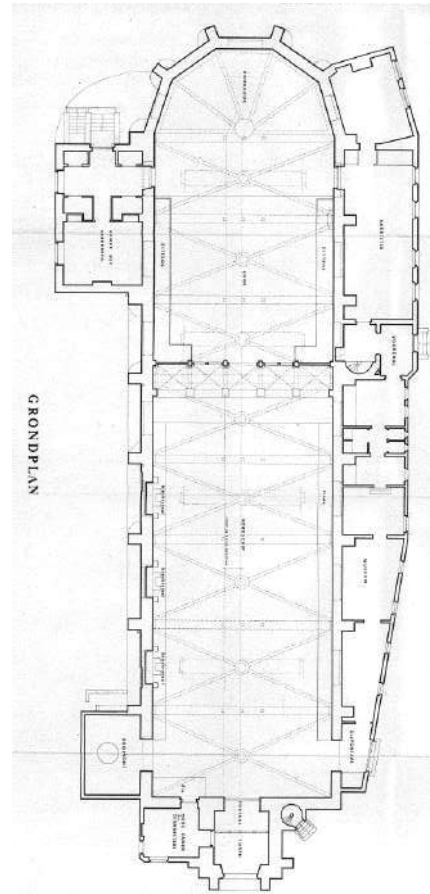
Gebouw & architecturale mogelijkheden

Opbouw:

- **Type:** zaalkerk
- **Bijruimtes:** kerkmeesterskamer, winterkapel, sacristie, 'museum' (verschillende bijruimtes in het verlengde van de sacristie), bergruimtes
- **Opdeelbaarheid:** een breed schip met vijfzijdige koorsluiting en een uitgebouwde westelijke toren op vierkante plattegrond. Ten noorden van het koor kerkmeesterskamer, sacristie aan zuidzijde koor. Doopkapel aan de noordzijde van de benedenkerk, grenzend aan de dismeesterskamer. Bijgebouwen aan de zuidkant (uitbreiding uit laatste kwart 19^{de} eeuw door Delacenserie). Gezien de bescherming en de ligging van het gebouw middenin de binnenstad, is een uitbreiding hier niet aangewezen. De duidelijke scheiding tussen de boven- en benedenkerk; en de aanwezigheid van verscheidene bijruimtes, stelt mogelijkheden qua compartimentering. Indien compartimentering gewenst is, dient dit steeds afgetoetst worden met het agentschap Onroerend Erfgoed. Het inbrengen van nieuwe volumes is hier (gezien de vrij smalle kerkruimte), minder wenselijk.

Oppervlakte:

- 1.179 m²
- Aantal stoelen: 230 benedenkerk, 100 koor



Voorzieningen:

Sanitair	Sacristie: één dames en één herentoilet, piscines tegen de kerkgevel
Verwarming	Gasverwarming, ketel is aan vervanging toe (dateert van '94)
Verlichting	Hoofdzakelijk kwikdamplampen
Regenwater	Er komen drie grote citernes op het Sint-Annaplein om regenwater van de kerk op te vangen, de kerk mag hier geen gebruik van maken
Zonnepanelen	Nee
Keukenvoorzieningen	Nee
Audio	In orde, vrij recent vernieuwd
Beeldscherm	Nee
Rolstoeltoegankelijkheid	Hellend vlak kan uitgelegd worden op aanvraag
Diefstal- en brandbeveiliging	Ja (rookdetectie, alarmsysteem op buitendeuren en bewegingssensor binnen)
Bliksembeveiliging	Ja
Gsm-operatoren	Op dit moment niet, aansluiting is er wel

Gebouw & architecturale mogelijkheden

Toestand:

Cf. rapport Monumentenwacht:

- De algemene bouwfysische toestand van het kerkgebouw is goed
- De laatste bouwfysische inspectie door Monumentenwacht dateert van 2021. In 2017 werd ook het interieur geïnspecteerd
- In het laatste inspectierapport worden enkele dringende aanbevelingen gedaan (oa. lekken dichten bij de tapgaten, goten 2x per jaar reinigen, onderhoud koorkruis en stampalen, scheuren opvolgen, onderhoudswerken tuin opvolgen...) deze worden best tijdig opgevolgd.

Uitgevoerde restauratiewerken:

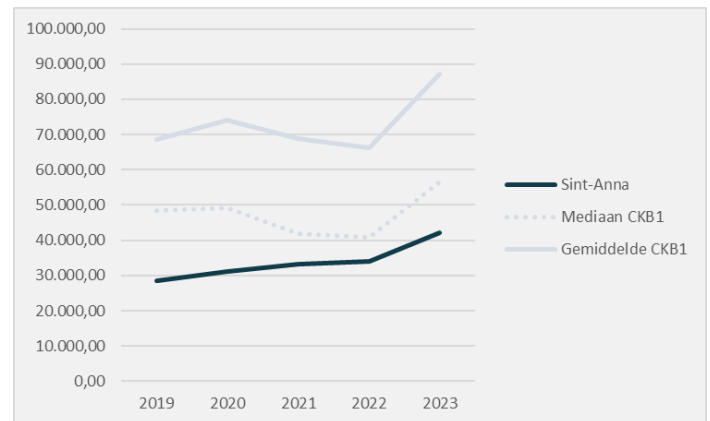
- Vanaf 1967: eerste reeks grote restauratiewerken o.l.v. architectenbureau Vierin (oa. herstellen gevels & daken, restaureren beeldenboog...)
- 1972: restauratie 'schoenen' van de kaspant (o.l.v. Jan Waes)
- 1984-1986: tweede reeks restauratiewerken o.l.v. Jan Waes (toren, gevels en daken)
- 2001 – 2014 o.l.v. Hubert Davans
 - Restauratie calvarie
 - Heropfrissen interieur
 - Herstellen sabileitsproblemen
 - Herstellen dak en buitenmuren
 - Binnenrestauratie
 - Restauratie schilderij "Het laatste oordeel"

Financiële gegevens:

Gewenste investeringen:

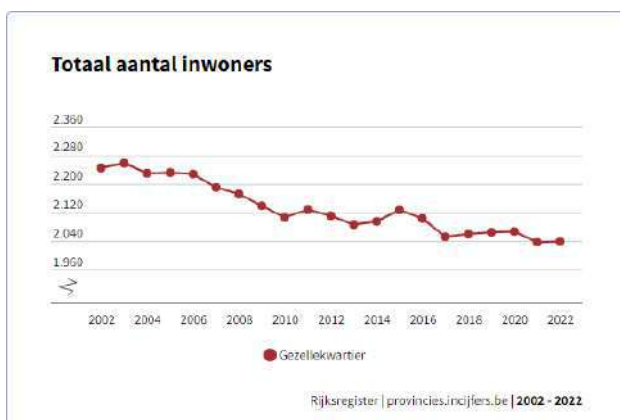
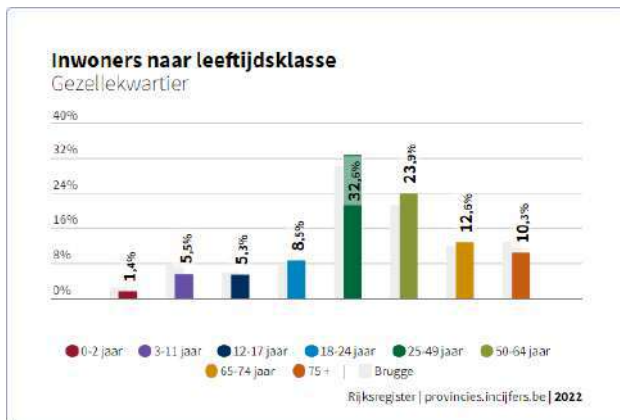
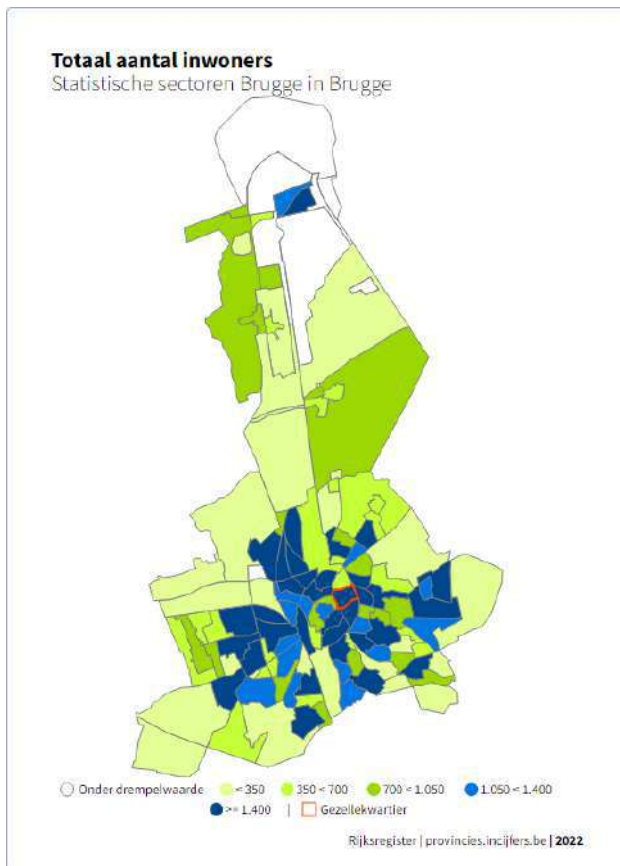
- Restauratie van de orgelkast staat ingepland
- De verwarmingsketel is aan vervanging toe (actuele verwarmingskost te duur)

Exploitatietoelagen:



Ruimtelijke omgeving

Sociale indicatoren:



Begraafplaats:

- > Er is geen begraafplaats rondom het kerkgebouw. Vroeger was er wel een kerkhof aanwezig, deze werd in 1870 verkaveld. Bij de heraanleg van het Sint-Annaplein zijn enkele grafstukken door de kerkfabriek in bewaring in de kerk opgenomen. Het kruisbeeld van de calvarie en de grafsteen in de kerk zijn visuele linken naar de voormalige begraafplaats.

Mobiliteit:

Parking:

- > De parkeermogelijkheden zijn gering. De mogelijkheid tot straatparkeren is beperkt. Er zijn geen grote openbare parkings aanwezig in een straal van 400m. De dichtstbijzijnde publieke parking is de 'Parking Langestraat - ALFA Park' op 550m

Station: Brugge (2,2 km)

Bus (situatie juni '23):

- > Halte Brugge Koningsbrug (450m)
 - > Lijnen 4, 5, 7, 9, 14, 15, 17, 25, 90 (elke 5 min. kan een bus genomen worden)
- > Halte Brugge Molenbrug (400m)
 - > Lijnen 1, 2, 4, 6, 14, 16 (elke 5 min. kan een bus genomen worden)

Voorziening omgeving:

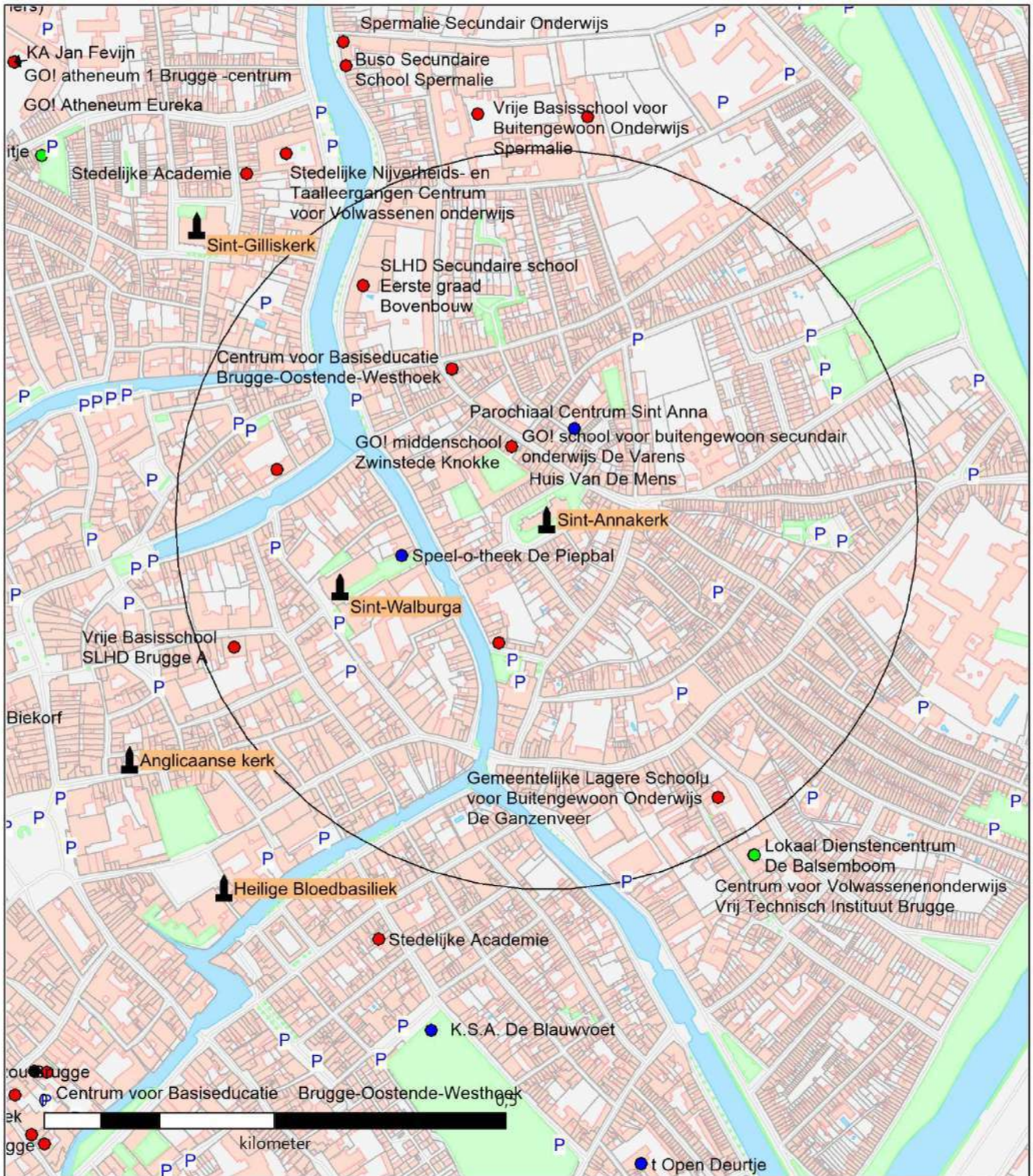
- > De kerk is gelegen in de historische binnenstad
- > Er zijn verschillende scholen gelegen in de dichte omgeving van de kerk
- > Parochiaal centrum Sint-Anna
- > Jeruzalemkerk
- > Kantcentrum

Sint-Annakerk

Legende

-  Parochiekerken
-  Bib en cultuurcentra
-  Dienstencentra
-  Scholen
-  Jeugdlokalen
-  Buurthuizen en Paroch. centra

Overzichtskaart



Actueel gebruik

Huidig pastoraal gebruik:

**Frequentie erediensten:**

- > Eucharistieviering op zondagochtend om 9u

**Doopsels:**

- > Ja

**Huwelijken:**

- > Ja

**Andere vieringen/
pastoraal gebruik:**

- > Er worden geen speciale vieringen georganiseerd, wel intentievieringen

**Aantal gelovigen aanwezig in de erediensten:**

- > Ca. 25-30 gelovigen
- > Cijfers 3^{de} week oktober: 29 gelovigen

**Communies en vormsels:**

- > Enkel eerste communie van de gemeenteschool

**Uitvaarten:**

- > Ja

**Openingsuren:**

- > Elke dag open van 13u tot 17u met toezichthouder

Niet-pastoraal gebruik:

- > Er is niet veel vraag naar het gebruik van de kerk voor niet-liturgische doeleinden. Sporadisch wordt er een concert georganiseerd (bv. MAA-festival). Als er een vraag binnenkomt, wordt deze wel steeds bekeken.
- > De kerk is opgenomen in toeristisch circuit met uitleg via de app Visit Bruges en Sacred Masters

Sint-Walburgakerk

Identificatie

Geografische ligging:

- **Adres:** Sint-Maartensplein 4, 8000 Brugge
- **Provincie:** West-Vlaanderen

Plaats in kerkelijke structuur:

- **Bisdom:** Brugge
- **Pastorale eenheid:** Sint-Donatianus

Eigenaar: stad Brugge

Beschermingsstatuut:

- Beschermd als monument sinds 20-02-1939



We tonen de originele afbeelding hier niet omwille van het copyright.

Wil je het volledige kerkenbeleidsplan met beeldmateriaal bekijken? Vraag het dan op bij de gemeente.

We tonen de originele afbeelding hier niet omwille van het copyright.

Wil je het volledige kerkenbeleidsplan met beeldmateriaal bekijken? Vraag het dan op bij de gemeente.

We tonen de originele afbeelding hier niet omwille van het copyright.

Wil je het volledige kerkenbeleidsplan met beeldmateriaal bekijken? Vraag het dan op bij de gemeente.

Cultuurhistorische waarde

Gebouw:

- **1240:** stichting van de Walburgaparochie, oorspronkelijke kerk op de hoek van de Ridders- en Sint-Walburgastraat
- **1596:** jezuiten zoeken onderdak op Sint-Maartensplein en bouwen hier een kapel. Wegens plaatsgebrek beslissen ze een kerk met college, klooster, kapel en tuin te bouwen
- Bouwfases kerk:
 - **1619-1641:** bouw kerk naar ontwerp van Brugse jezuiet-architect P. Huyssens (1577-1637), na diens dood verdergezet door medebroeder J. Boulé
 - **1642:** inwijding
 - **1773:** de jezuietensociëteit wordt bij keizerlijk decreet ontbonden en de kerk gesloten
 - **1777:** voormalige Jezuietenkerk wordt toegekend aan de Sint-Walburgaparochie (oude parochiekerk wordt gesloopt in 1781). Diezelfde periode aanbouw kerkmeesterskamer ten zuiden van de kerk
 - **1779:** inhuldiging van de voormalige jezuietenkerk als parochiekerk
 - **1841-1851:** gevelrestauratie
 - **1918:** zware beschadigingen voornamelijk aan noordbeuk na bominslag
 - **1961-1963:** restauratie van de daken, steunberen, kroonlijsten en raamomlijstingen naar ontwerp van ing.-arch. J. Verbeke (Brugge)
 - **1967-1973:** restauratie voor-, zijgevels, toren en crypte
 - **1978-1980:** interieurrestauratie
- Georiënteerde jezuietenkerk van het basilicale type maar zonder transept. Fraai doch sober voorbeeld van typische contrareformatische barokkerk uit de Zuidelijke Nederlanden van de 17^{de} eeuw.

Bron: <https://inventaris.onroerenderfgoed.be/erfgoedobjecten/29708>

- **Typologie:** basilicale kerk
- **Stijl:** barok
- **Architect:** P. Huyssens e.a.
- **Datering:** 1619-1641

We tonen de originele afbeelding hier niet omwille van het copyright.

Wil je het volledige kerkenbeleidsplan met beeldmateriaal bekijken? Vraag het dan op bij de gemeente.



Cultuurhistorische waarde

We tonen de originele afbeelding hier niet omwille van het copyright.

Wil je het volledige kerkenbeleidsplan met beeldmateriaal bekijken?
Vraag het dan op bij de gemeente.

We tonen de originele afbeelding hier niet omwille van het copyright.

Wil je het volledige kerkenbeleidsplan met beeldmateriaal bekijken?
Vraag het dan op bij de gemeente.

We tonen de originele afbeelding hier niet omwille van het copyright.

Wil je het volledige kerkenbeleidsplan met beeldmateriaal bekijken?
Vraag het dan op bij de gemeente.

Collectie:

- > Er werd een inventaris van het roerend erfgoed van de Sint-Walburga kerk opgemaakt door Anneleen Cassiman (2012 – 2015). De koster heeft deze beschikbaar op stick. De inventaris is niet digitaal ontsloten.
- > Zeer homogeen barok interieur, heel waardevolle barokke collectie met oa. top beeldhouwwerk (A. Quellinus, Verbrugge), zilverwerk (kelk Willaeyns 1659,) en schilderijen (E. Quellinus, drieluik "O.-L.-Vrouw van den Drogen Boom" van P. Claeissens...)
- > Historisch belangrijk: voormalig jezuïetenklooster, verschillende elementen binnengebracht van oudere oorsprong
- > Topstukken: 'Verrijzenis van Christus' door Joseph Benoît Suvéé (1783), 17^{de} eeuwse kelk (staat momenteel niet op de lijst van de topstukkendatabank, wel goedkeuring Vlaamse Gemeenschap)
- > Waardevol zilverwerk
- > Historische stukken boerenkrijg & Brabantse omwenteling (rouwbord en offerblok, 1790)
- > 16^{de} eeuwse klokken (4 stuks uit 1576)
- > Orgel: begonnen in 1735 door C. Cacheux en voltooid door J.B. Frémat in 1739; versierd met beelden van gracieuze vrouwen en Jezus op de Wereldbol

Tradities en devoties:

- > Er zijn geen speciale processies of andere immateriële aspecten verbonden aan het kerkgebouw. Er is wel een Maria devotie. Het Mariabeeld gaat ook elk jaar mee met de Heilige Bloedprocessie.

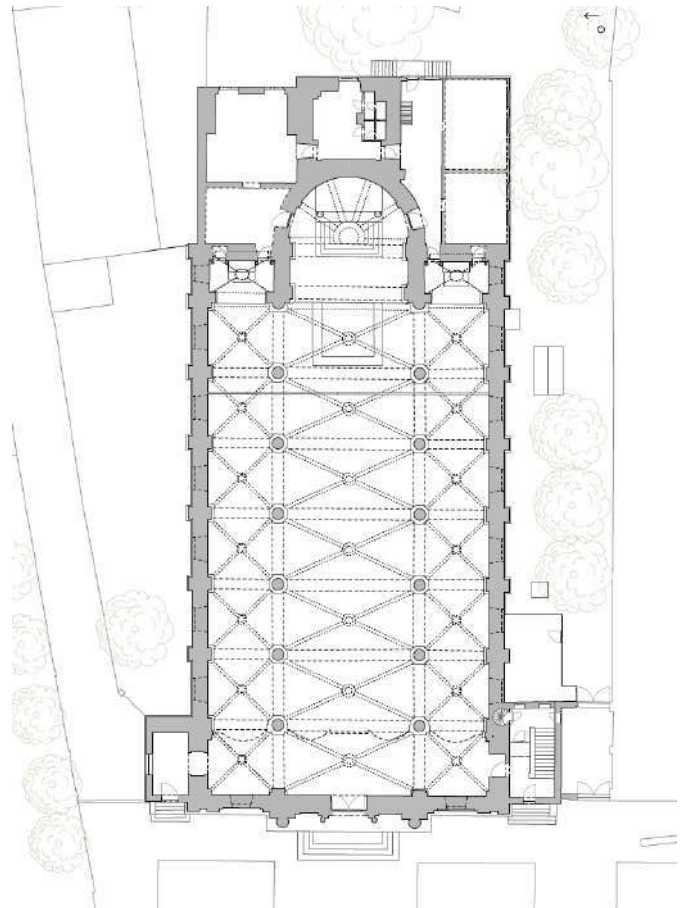
Gebouw & architecturale mogelijkheden

Opbouw:

- **Type:** basilicale kerk
- **Bijruimtes:** ontvangstkamer, kerkmeesterskamer, torenkamer, priester- en bjsacristie, doopkapel
- **Opdeelbaarheid:** de plattegrond ontvouwt een driebeukig schip van zeven traveeën en ingebouwd koor met één travee en apsis; zijbeuken met rechte sluiting; crypte; in kooras toren op vierkante plattegrond; in verlengde van zijbeuken: ontvangstkamer, kerkmeesterskamer en sacristieën. Eerste travee met doopkapel en trap rechts naar doksaal. Gezien de bescherming en de ligging van het gebouw, is een uitbreiding hier minder aan de orde. Eventuele compartimentering (ook de grote bijruimtes indachtig) of het inbrengen van nieuwe volumes kan optioneel zijn, mits nauwe afstemming met het Agentschap Onroerend Erfgoed.

Oppervlakte:

- ca. 1.852 m²
- Aantal zitplaatsen: 182, 650 volledige capaciteit



Voorzieningen:

Sanitair	2 toiletten achter het koor
Verwarming	Kerkruimte: stookolie. kerkmeesterskamer, kapel en sacristie: elektrisch
Verlichting	Halogeenlampen
Regenwater	Nee
Zonnepanelen	Nee, aangevraagd bij Erfgoed Brugge
Keukenvoorzieningen	Nee
Audio	Recent vernieuwd
Beeldscherm	Nee
Rolstoeltoegankelijkheid	Nee, er is een helling maar ligt niet permanent uit (heel zwaar ook: vier man nodig om te plaatsen). Ontwerp is in opmaak.
Diefstal- en brandbeveiliging	Nee
Bliksembeveiliging	Ja
Gsm-operatoren	Nee

Gebouw & architecturale mogelijkheden

Toestand:

Cf. rapport Monumentenwacht:

- > De algemene bouwfysische toestand van het gebouw is matig. Het onderhoud van het gebouw is niet goed opgevolgd in het verleden en de toestand gaat er snel op achteruit.
- > De laatste inspectie door Monumentenwacht dateert van 2020. Dringende aanbevelingen (zoals leien terugplaatsen, nieuwe loodnok plaatsen, zinken bakgoten en afvoerbuizen vervangen, waterdichting garanderen....) worden best zo snel mogelijk opgevolgd.

Uitgevoerde restauratiewerken:

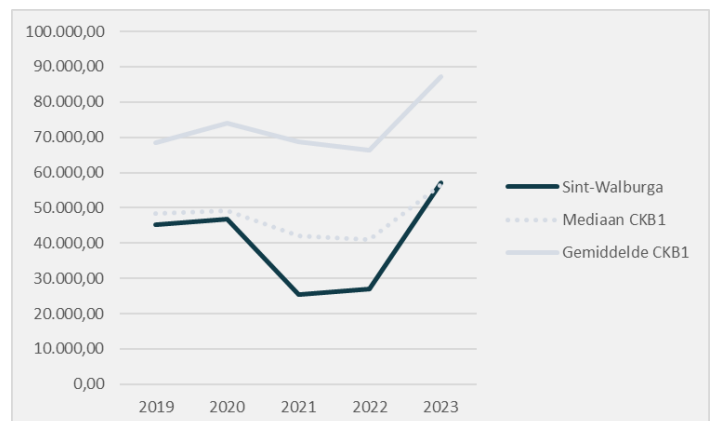
- > 2001: restauratie toren en voorgevel
- > De kerkfabriek heeft geen grote werken meer uitgevoerd (uitgezonderd het tegengaan van het binnenregenen) gezien het goedgekeurde subsidiedossier sinds 2015 (zie investeringen). Helaas laat de toekenning van de subsidies lang op zich wachten, waardoor het kerkgebouw steeds in slechtere staat komt te staan
- > 2022-2023: hoogdringende zaken aanpakken om binnenregenen tegen te gaan (reeds uitgevoerd)

Financiële gegevens:

Gewenste investeringen:

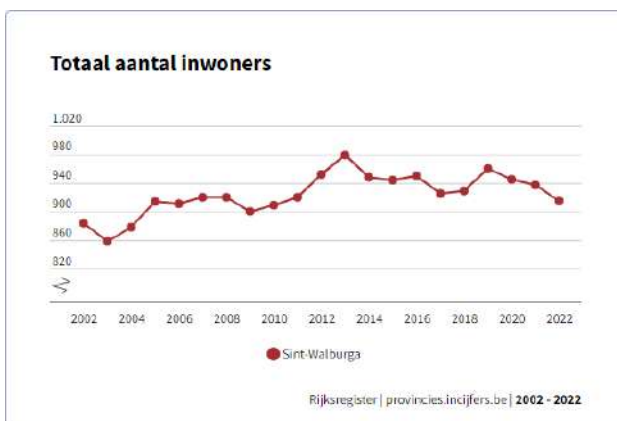
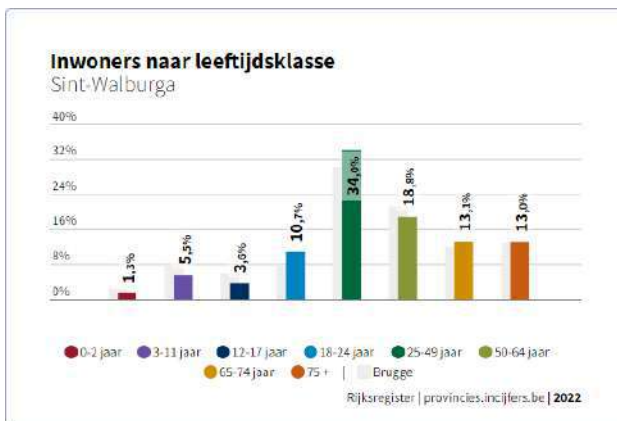
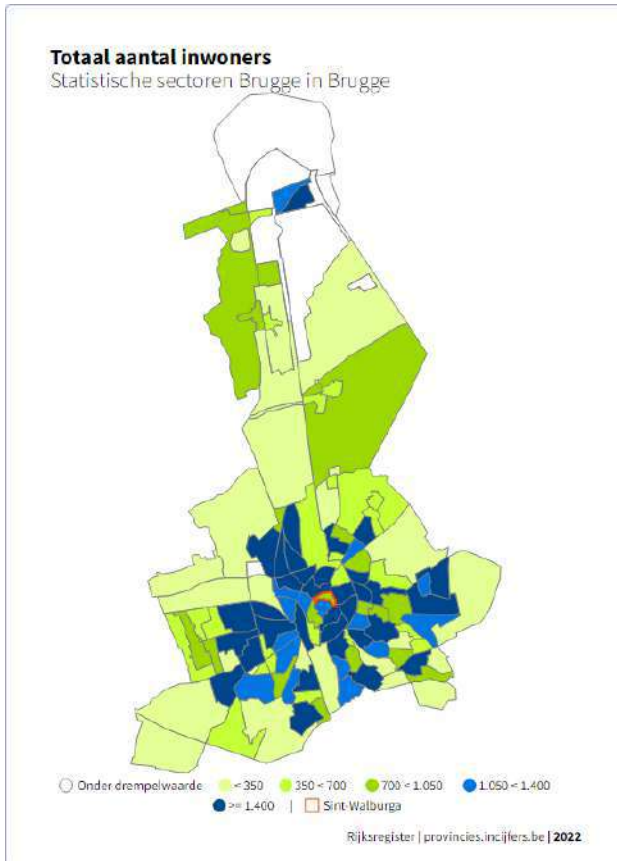
- > Een grondige restauratie dringt zich op. Er is een aanvraagdossier lopende bij het agentschap Onroerend Erfgoed (op 28/1/2015 reeds ontvankelijk verklaard) voor grote gesubsidieerde werken (dak- en schilderwerken). Het gaat om een totaal bedrag van 1.733.333,5 euro (incl. BTW). Deze werken zouden in 2024 moeten starten. Het uitvoeringsbesluit is intussen goedgekeurd. Het dossier wordt door architect Laurence Dugardyn herwerkt om de meest dringende zaken binnen toegekende bedrag te kunnen uitvoeren.

Exploitatietoelagen:



Ruimtelijke omgeving

Sociale indicatoren:



Begraafplaats:

- > Er is geen begraafplaats aanwezig naast of rondom het kerkgebouw. Onder de kerk is er wel een crypte.

Mobiliteit:

Parking:

- > De parkeermogelijkheden zijn gering. De mogelijkheid tot straatparkeren is beperkt. Er zijn geen grote openbare parkings aanwezig in een straal van 400m. De dichtstbijzijnde publieke parking is de 'Parking Langestraat - ALFA Park' op 500m

Bus (situatie juni '23):

- > Halte Koningsbrug (150m)
 - > Lijnen 4, 5, 7, 9, 14, 15, 17, 25 (3x/u) -> minstens elke 5 min. een bus
 - > Avondlijn 90 (3 bussen, om het uur)
- > Halte Brugge Molenbrug (300m)
 - > Lijnen 4, 6, 14, 16 (3x/u) -> minstens elke 5 min. een bus

Trein:

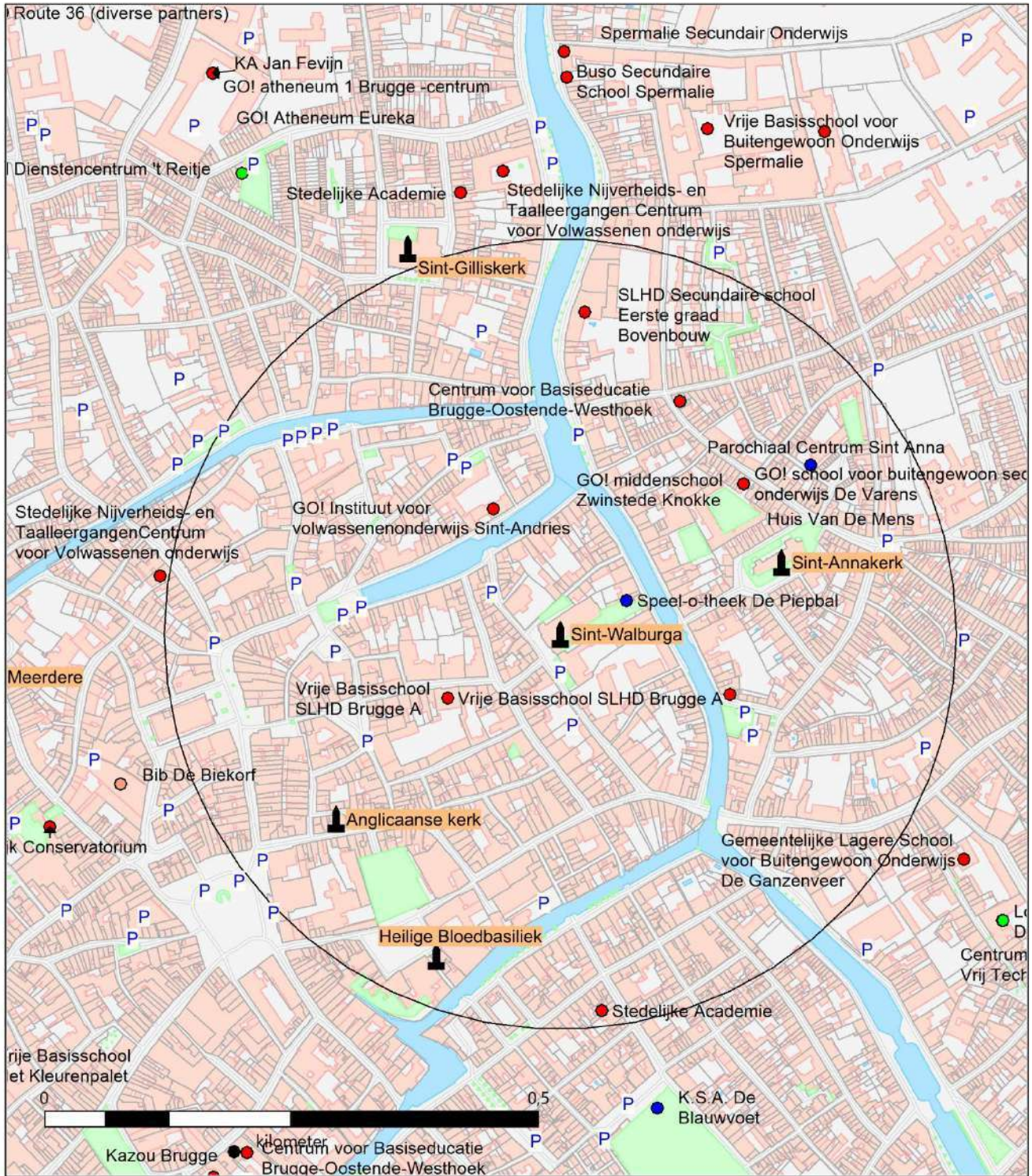
- > Station Brugge (2km)

Voorziening omgeving:

- > De kerk is gelegen in de historische binnenstad
- > De orangerie en de tuin worden gebruikt door De Piebal en De Kade vzw. De kinderen spelen in de tuin
- > Er zijn verschillende schoolgebouwen gelegen rondom het kerkgebouw (oa. Europacollege)

Sint-Walburga

- ### Legende
-  Parochiekerken
 -  Bib en cultuurcentra
 -  Dienstencentra
 -  Scholen
 -  Jeugdlokalen
 -  Buurthuizen en Paroch. centra



Actueel gebruik

Huidig pastoraal gebruik:



Frequentie erediensten:

- > Geen eucharistieviering meer



Doopsels:

- > Ja



Huwelijken:

- > Ja



Andere vieringen/ pastoraal gebruik:

- > Viering voor de handboogschutters
- > Jaarlijkse viering van Patriotten



Aantal gelovigen aanwezig in de erediensten:

- > N.v.t.



Communies en vormsels:

- > Nee



Uitvaarten:

- > Ja (beperkt)



Openingsuren:

- > De kerk is open in de namiddag van 13u tot 17u

Niet-pastoraal gebruik:

- > Orgel wordt gebruikt voor de orgellessen van Koen Dieltiens (op vraag 's voormiddags, niet elke week)
- > Verschillende concerten: vooral in het voorjaar en rond de kerstperiode (bv.: MAA Festival, Creatie van Rosas, kerstconcerten...)
- > Promotiezitting van het Europacollege
- > Lichtfestival
- > Sporadische tentoonstelling
- > De kerkfabriek staat open voor samenwerkingen (bv. zijbeuken museaal inrichten, overige culturele evenementen organiseren in het gebouw...)
- > De kerk wordt opgenomen in een toeristisch circuit met uitleg via de app Visit Bruges en Sacred Masters.

Sint-Pieterskerk

Identificatie

Geografische ligging:

- **Adres:** Blankenbergse Steenweg 227, 8000 Brugge
- **Provincie:** West-Vlaanderen

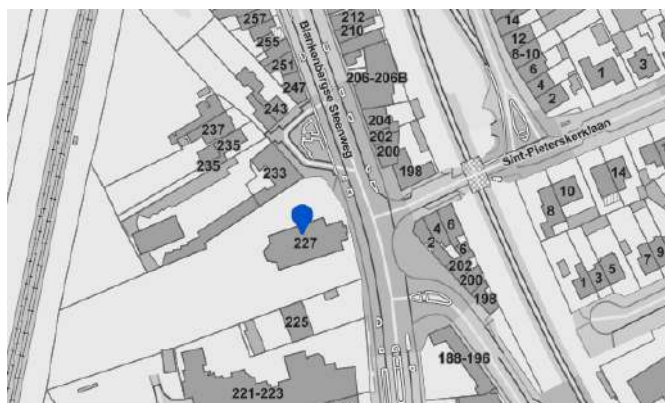
Plaats in kerkelijke structuur:

- **Bisdom:** Brugge
- **Pastorale Eenheid:** Sint-Donatianus

Eigenaar: stad Brugge

Beschermingsstatuut:

- Beschermd monument sinds 13-03-2013: 'Parochiekerk Sint-Pieters met hekwerk en cultuurgoederen' (geen beheersplan)
- Deel van beschermd stads- of dorpsgezicht, intrinsiek 'Dorpskom Sint-Pieters-op-den-Dijk' sinds 13-03-2013



We tonen de originele afbeelding hier niet omwille van het copyright.

Wil je het volledige kerkenbeleidsplan met beeldmateriaal bekijken? Vraag het dan op bij de gemeente.

We tonen de originele afbeelding hier niet omwille van het copyright.

Wil je het volledige kerkenbeleidsplan met beeldmateriaal bekijken? Vraag het dan op bij de gemeente.

We tonen de originele afbeelding hier niet omwille van het copyright.

Wil je het volledige kerkenbeleidsplan met beeldmateriaal bekijken? Vraag het dan op bij de gemeente.

Cultuurhistorische waarde

Gebouw:

- Bouwfases:
 - **Ca. 1210:** stichting parochie en bouw St.-Pieterskerk
 - **Eind 16^{de} eeuw:** kerk geraakt in verval
 - **1652:** kerk is nog niet heropgebouwd, enkel koor is hersteld, muren van schil blijven staan
 - **1786:** kerk wordt vernieuwd in classicistische stijl door Brugse arch. C.J. Bouaert. Gewijzigde oriëntatie. Eenbeukige kerk met twee kleine kruisbeuken en een weinig vooruitspringende toren aan de voorkant. Sacristie aan de zuidkant.
 - **1845:** uitbreidingen door Pierre Buyck (prov. arch., Brugge): supprimeren kruisbeuken, toevoegen zijbeuken, verlengen koor met driezijdige apsis, verhogen dak
 - **1863:** verhogen klokkentoren
 - **1871:** bouw doopkapel n.o.v. Pierre Buyck
- Eenvoudige bakstenen kerkgebouw van het basilicale type, onder leien zadel- en lessenaarsdaken. Van het oorspronkelijk gebouw van 1786 is het oud metselwerk nog zichtbaar in de voorgevel en toren.

Bron: <https://inventaris.onroerenderfgoed.be/erfgoedobjecten/72016>

Collectie:

- Erfgoedcel Brugge start na de zomer '23 met het opstellen van een digitale erfgoedinventaris
- Collectie met een beperkte erfgoedkwaliteit
- Vrij homogeen, sober, laat classicistisch 19^{de} eeuws interieur, doopkapel met muurschilderingen
- Drie 17^{de} eeuwse schilderijen (oa. Van Oost), 19^{de} eeuwse schilderijen van Dobbelaere (Brugge)
- Orgel gedeeltelijk A.J. Berger (1770) afkomstig uit de voormalige st. Andriesabdij

Tradities en devoties:

- Er zijn geen speciale tradities of devoties verbonden aan het kerkgebouw. In het verleden (tot voor corona) werd er een dierenzegening gedaan op 3 november (St. Hubertus). Tot een jaar of 8 geleden deed men rond de kerk een processie op witte donderdag en 40-45 jaar geleden ging er een palm- en sacramentsprocessie uit tot aan de Sint-Pauluskerk.

- **Typologie:** basilicale kerk
- **Stijl:** classicisme
- **Architect:** C.J. Bouaert, Pierre Buyck
- **Bouwperiode:** 4^{de} kwart 18^{de} eeuw, 2^{de} en 3^{de} kwart 19^{de} eeuw

We tonen de originele afbeelding hier niet omwille van het copyright.

Wil je het volledige kerkenbeleidsplan met beeldmateriaal bekijken?
Vraag het dan op bij de gemeente.

We tonen de originele afbeelding hier niet omwille van het copyright.

Wil je het volledige kerkenbeleidsplan met beeldmateriaal bekijken?
Vraag het dan op bij de gemeente.

We tonen de originele afbeelding hier niet omwille van het copyright.
Wil je het volledige kerkenbeleidsplan met beeldmateriaal bekijken?
Vraag het dan op bij de gemeente.

We tonen de originele afbeelding hier niet omwille van het copyright.

Wil je het volledige kerkenbeleidsplan met beeldmateriaal bekijken?
Vraag het dan op bij de gemeente.

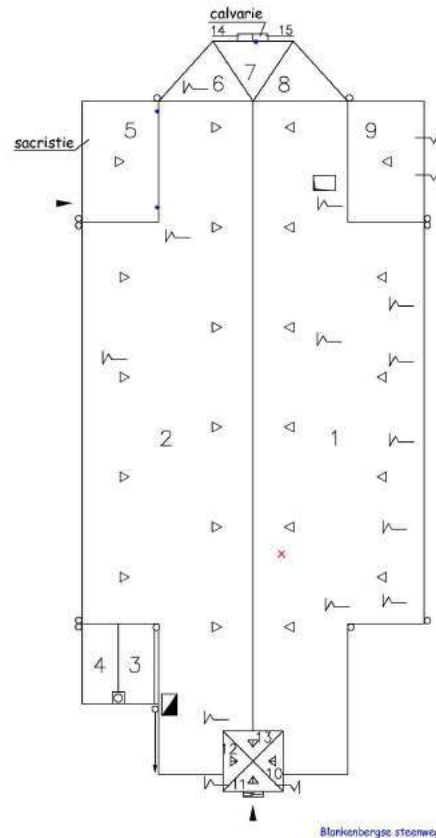
Gebouw & architecturale mogelijkheden

Opbouw:

- **Type:** basilicaal
- **Bijruimtes:** beperkt: sacristie, berging, doopkapel
- **Opdeelbaarheid:** De plattegrond ontvouwt een éénbeukige inkom van twee traveeën dewelke toegang geeft tot de midden- en zijbeuken van vijf traveeën, driezijdige apsis. Gezien de bescherming, het omliggend kerkhof én het beschermde stads- en dorpsgezicht waarin het gebouw zich bevindt, is een uitbreiding hier niet aangewezen. Het compartimentering of het inbrengen van nieuwe volumes moet, indien gewenst, steeds afgetoetst worden met het agentschap Onroerend Erfgoed.

Oppervlakte:

- ca. 575 m²
- Aantal stoelen: kleine 200



Voorzieningen:

Sanitair	Nee
Verwarming	Gasverwarming, niet gekeurd & oud (idem elektriciteit), tweejaarlijks onderhoud
Verlichting	Halogenenlampen
Regenwater	Nee
Zonnepanelen	Nee
Keukenvoorzieningen	Nee
Audio	Verouderd
Beeldscherm	Nee
Rolstoeltoegankelijkheid	Ja, helling aangelegd
Diefstal- en brandbeveiliging	Nee, wel brandblussers
Bliksembeveiliging	Ja
Gsm-operatoren	Base

Gebouw & architecturale mogelijkheden

Toestand:

Cf. rapport Monumentenwacht:

- > De algemene bouwfysische toestand van het kerkgebouw is redelijk
- > De laatste bouwfysische inspectie door Monumentenwacht dateert van 2022
- > In het laatste inspectierapport worden enkele dringende aanbevelingen gedaan (oa. loopbruggen plaatsen, vogelafscherming voorzien, reinigen controleputten regenwaterafvoeren, vervangen gebroken ruitjes...) deze worden best tijdig opgevolgd.

Uitgevoerde restauratiewerken:

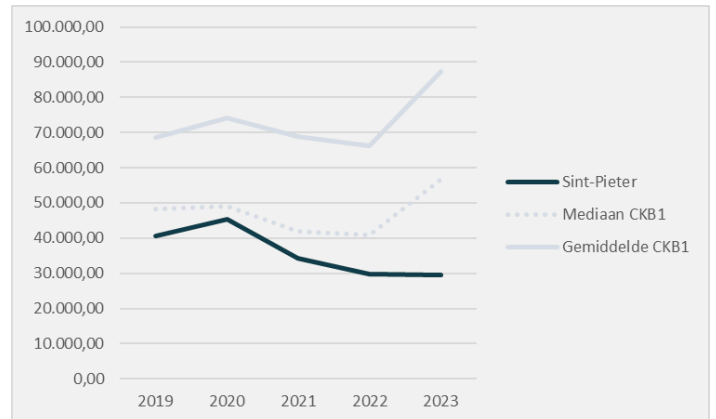
- > '86: binnenschilderwerken
- > > 30 jaar geleden: behandeling doksaal tegen houtworm
- > 2017: werken i.v.m. zwamaantasting
- > 2018: realisatie hellend vlak
- > 2019: gedeeltelijk herstel orgel
- > 2023: (tijdelijke) herstelling plafond

Financiële gegevens:

Gewenste investeringen:

- > Totaalrestauratie dringt zich op. Restauratiedossier is in opmaak samen met de architect.

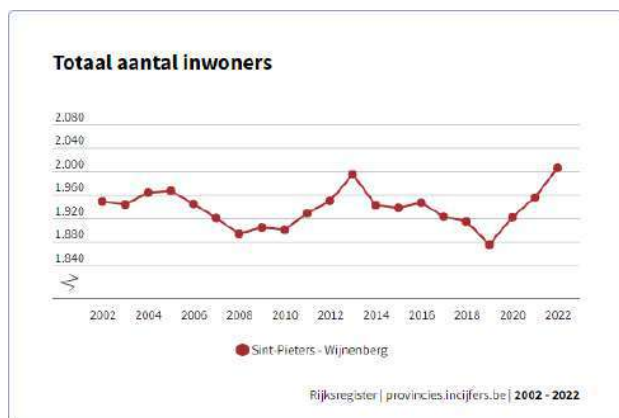
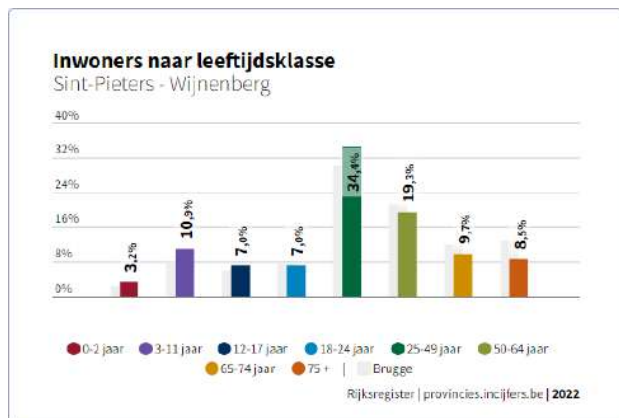
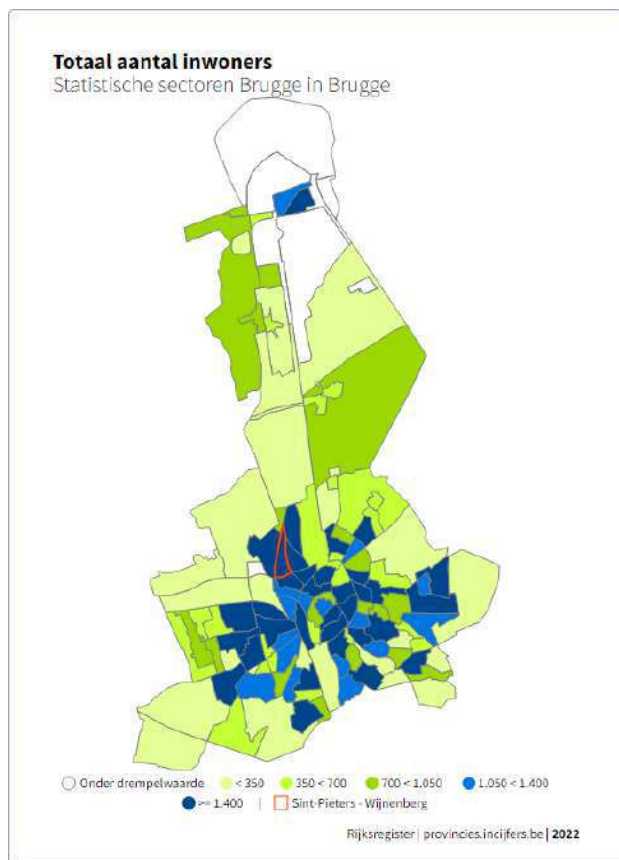
Exploitatietoelagen:



De kosten van de Sint-Pauluskerk zitten eveneens in deze budgetten vervat

Ruimtelijke omgeving

Sociale indicatoren:



Begraafplaats:

- > Er is een begraafplaats aanwezig rond het kerkgebouw. Deze is nog actief in gebruik en het beheer wordt gedaan door de stad. De inventaris van de graven is online te consulteren. De begraafplaats is tevens deels beschermd binnen het stads- of dorpsgezicht 'Dorpskom Sint-Pieters-op-den-Dijk',

Mobiliteit:

- > **Parking:**
 - > Straatparkeren aan de kerk is vrij beperkt
 - > Er is parking voorzien aan het sportcomplex Tempelhof (ten zuid-westen van het kerkgebouw)
- > **Station:** Brugge Sint-Pieters (1km)
- > **BUS (situatie juni '23):**
 - > Lijn 3: 3x/u
 - > Lijn 33: 1x/u
 - > Lijn 47: 1x/dag
 - > Avondlijn 92: 3 bussen, elk uur

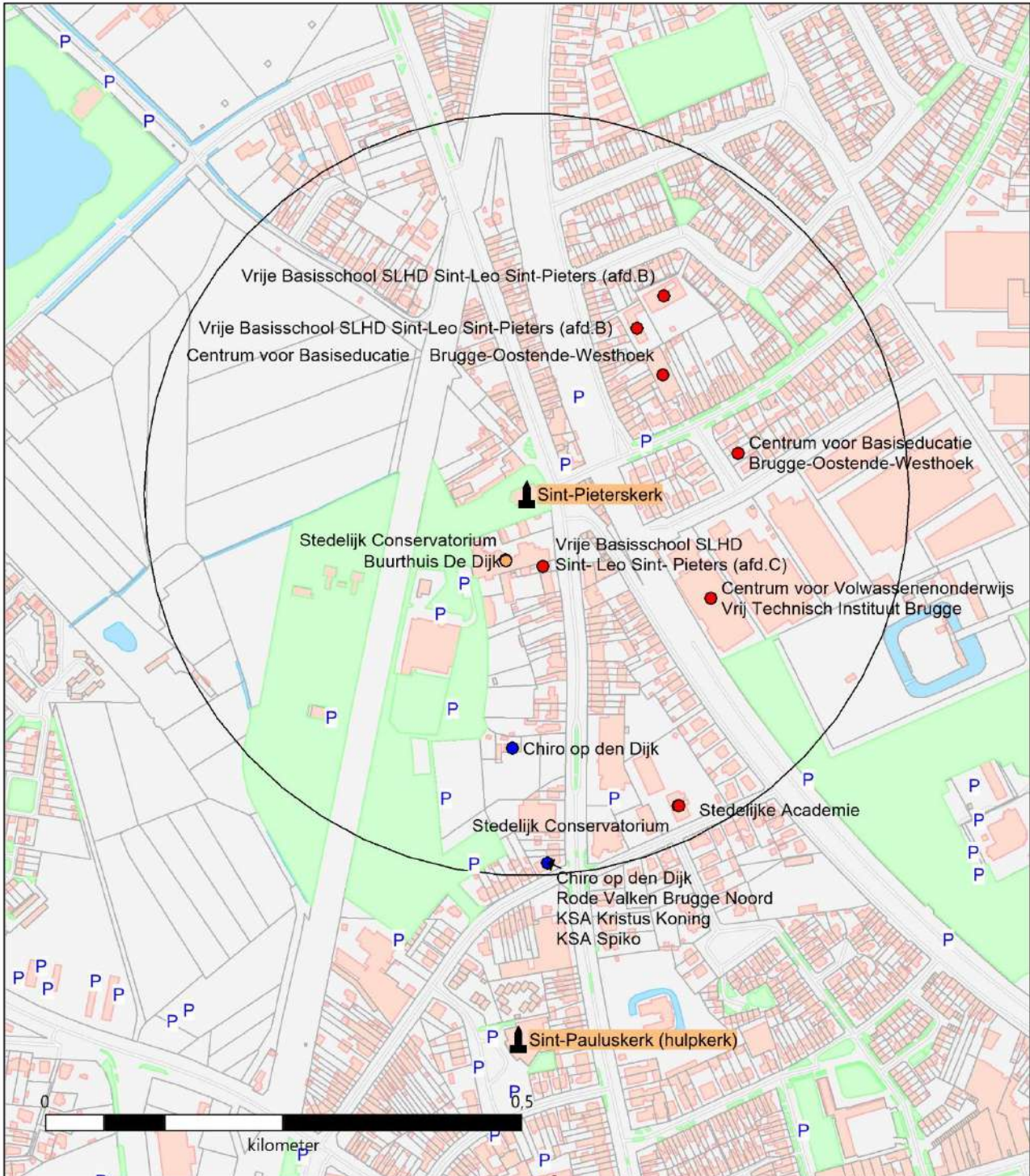
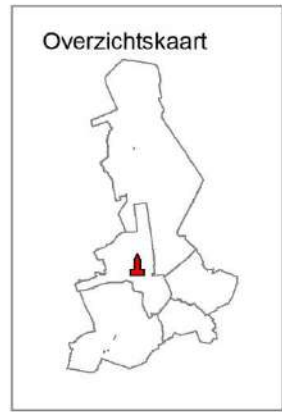
Voorziening omgeving:

- > Sportcomplex Tempelhof
- > CC De Dijk
- > Verschillende scholen
- > Chiro, KSA
- > Parochiaal centrum 'De Toren'
- > WZC Prinsenhof



Legende

- Parochiekerken
- Bib en cultuurcentra
- Dienstencentra
- Scholen
- Jeugdlokalen
- Buurthuizen en Paroch. centra



Actueel gebruik

Huidig pastoraal gebruik:



Frequentie erediensten:

- > Wekelijkse weekendviering op zaterdagavond om 17u30



Doopsels:

- > Ja



Huwelijken:

- > Ja



Andere vieringen/ pastoraal gebruik:

- > Kerkelijke feesten
- > Middernachtmist op Kerstmis (beurtrol, met parochiepriester)
- > Kerstviering van de school (met eigen pastoor)



Aantal gelovigen aanwezig in de erediensten:

- > Ca. 25 gelovigen
- > Telling oktober 2022: 21 gelovigen



Communies en vormsels:

- > Nee



Uitvaarten:

- > Ja



Openingsuren:

- > De kerk is niet geopend buiten de uren van de eredienst

Niet-pastoraal gebruik:

- > Er vindt af en toe een andere activiteit plaats in het kerkgebouw (vb. startnamiddag Davidsfonds, kerstconcert Marcato koor, Landelijke gilden...). De vraag wordt nu niet gesteld door verenigingen aangezien er alternatieven zijn qua ruimte in de omgeving van het kerkgebouw.

Christus Koningkerk

Identificatie

Geografische ligging:

- **Adres:** Gerard Davidstraat 2, 8000 Brugge
- **Provincie:** West-Vlaanderen

Plaats in kerkelijke structuur:

- **Bisdom:** Brugge
- **Pastorale Eenheid:** Sint-Donatianus

Eigenaar: Stad Brugge

Beschermingsstatuut:

- Aanduiding als vastgesteld bouwkundig erfgoed 'Christus-Koningkerk, school en parochiaal centrum' sinds 24-09-2009



We tonen de originele afbeelding hier niet omwille van het copyright.

Wil je het volledige kerkenbeleidsplan met beeldmateriaal bekijken? Vraag het dan op bij de gemeente.

We tonen de originele afbeelding hier niet omwille van het copyright.

Wil je het volledige kerkenbeleidsplan met beeldmateriaal bekijken? Vraag het dan op bij de gemeente.

We tonen de originele afbeelding hier niet omwille van het copyright.

Wil je het volledige kerkenbeleidsplan met beeldmateriaal bekijken? Vraag het dan op bij de gemeente.

Cultuurhistorische waarde

Gebouw:

- Bouwfases:
 - **1928:** bouw noodkerk door architect Antoine Dugardyn
 - **21 maart 1930:** inwijding noodkerk
 - **1930:** aankoop grond om een definitieve kerk te bouwen
 - **25 oktober 1931:** eerste steenlegging nieuwe kerk (uiteindelijk niet op de aangekochte grond, maar naast de noodkerk)
 - **18 juli 1932:** inwijding door mgr. H. Lamiroy
 - Samen met de nieuwe kerk wordt ook een klooster en een school gebouwd. De noodkerk wordt geïntegreerd in het scholencomplex
- Bakstenen kerk met onregelmatige plattegrond aangepast aan de beschikbare bouwgrond. Neoromaanse koepelkerk met klokkentoren in Lombardische stijl.

Bron: <https://inventaris.onroerenderfgoed.be/erfgoedobjecten/57524>

Collectie:

- Erfgoedcel Brugge is bezig met het opmaken van een digitale erfgoedinventaris (start april '23)
- Doorsnee, sober, modern interieur (oa. ingewerkte kruisweg, meubilair door J. Fonteyne, verguld Heilig Hart- en lindenhouten Mariabeeld door A. De Wispelaere)
- Verschillende objecten uit andere kerken binnengebracht
- Iconografische interessante muurschilderingen en glasramen
- Tiggelmanorgel (1990), (toebehorend aan kerkfabriek Sint-Jacob de Meerdere)

Tradities en devoties:

- Er zijn geen processies of andere immateriële praktijken verbonden aan het kerkgebouw. In het verleden (tot ca. 45 jaar geleden) gingen er processies uit: processie in mei vanaf de kerk tot de kapel O.L.V. van 't boompje; tijdens de bevrijdingsfeesten vond er een processie plaats met fanfare tot aan de brug

- **Typologie:** koepelkerk, centraalbouw
- **Stijl:** neoromaans
- **Architect:** Antoine Dugardyn
- **Bouwjaar:** 1931-1932

We tonen de originele afbeelding hier niet omwille van het copyright.

Wil je het volledige kerkenbeleidsplan met beeldmateriaal bekijken?
Vraag het dan op bij de gemeente.

We tonen de originele afbeelding hier niet omwille van het copyright.

Wil je het volledige kerkenbeleidsplan met beeldmateriaal bekijken?
Vraag het dan op bij de gemeente.

We tonen de originele afbeelding hier niet omwille van het copyright.

Wil je het volledige kerkenbeleidsplan met beeldmateriaal bekijken?
Vraag het dan op bij de gemeente.

We tonen de originele afbeelding hier niet omwille van het copyright.

Wil je het volledige kerkenbeleidsplan met beeldmateriaal bekijken?
Vraag het dan op bij de gemeente.

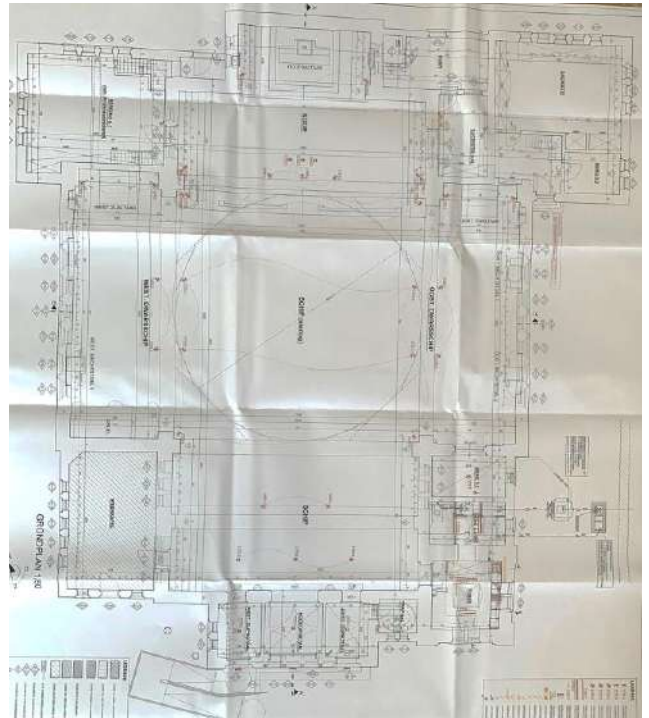
Gebouw & architecturale mogelijkheden

Opbouw:

- **Type:** koepelkerk met centrale aanleg
- **Bijruimtes:** binnenkoer + toilet, zolder, bergruimtes, sacristie, keuken, weekkapel (met aparte sas, open overdag)
- **Opdeelbaarheid:** de kerk is opgebouwd rond een centraal middelpunt (schip) onder een koepel, met ondiep koor en twee smalle zijbeuken. Gezien de aanwezigheid van verschillende bijruimtes en de omvangrijkheid van de kerkruimte, valt het gebouw (indien wenselijk) gemakkelijk te compartimenteren en is het inbrengen van nieuwe volumes niet onmogelijk. Het uitbreiden van het gebouw is dan weer minder opportuun, gezien de ligging naast de school en doorgangsweg (Leopold I-laan)

Oppervlakte:

- Ca. 1085m²
- Aantal stoelen: 300



Voorzieningen:

Sanitair	Volledig uitgerust (twee gewone toiletten, één toilet voor mindervaliden, lavabo's). Ook nog een toilet op de binnenkoer
Verwarming	Gasverwarming (30 jaar oud), voldoet
Verlichting	Ledverlichting
Regenwater	Nee
Zonnepanelen	Nee
Keukenvoorzieningen	Volledig uitgerust (4 kookplaten, wasbak, frigo...)
Audio	Niet optimaal
Beeldscherm	Nee
Rolstoeltoegankelijkheid	Ja, helling aangelegd in 2019
Diefstal- en brandbeveiliging	Nee, wel brandblussers
Bliksembeveiliging	Ja, jaarcontract met Heleblitz
Gsm-operatoren	Nee

Gebouw & architecturale mogelijkheden

Toestand:

Cf. rapport Monumentenwacht:

- De algemene bouwfysische toestand van het kerkgebouw is goed
- De laatste bouwfysische inspectie door Monumentenwacht dateert van 2022
- In het laatste inspectierapport wordt een dringende aanbeveling gedaan (het dichten van de lekken in de koperen goten) deze wordt best tijdig opgevolgd, indien dit nog niet gebeurd is.

Uitgevoerde restauratiewerken:

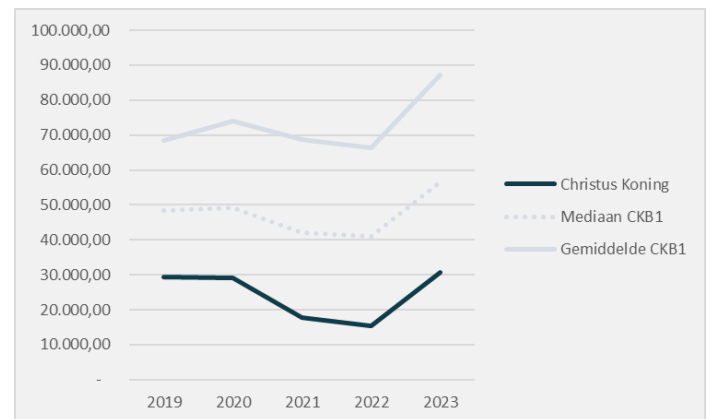
- Totaal-restauratie (21 jaar lang):
 - 1998-1999: dak kerktoren, galmgaten, 'Lam Gods'
 - 1997-2000: glas-in-lood in dwarsbeuken en koor
 - 1998-2001: koepelbekleding koper, glas-in-lood tamboer, gevels tamboer, vervangen zink>koper, vervangen natuurleien, afkappen loszittend pleisterwerk
 - 2000-2003: Gevels toren en inkomportaal, vervangen leibedekking daken (deels), binnenwerken toren
 - 2003-2005: vervangen cv-ketel (mazout>gas), werken klokkenstoel, vervangen dakladders naar dakkapellen, vernieuwen audio-installatie
 - 2009-2012: vervangen leibedekking daken (deels), vervangen laatste deel aangetast zink>koper
 - 2004-2016: restauratie interieur (binnenafwerking & elektriciteit)
- 2019: aanleg toegangshelling
- 2021: vernieuwen en brandwerend behandelen van het tapijt in het koorgedeelte
- 2021: restauratie orgel
- 2022/2023: herstel koperplaten (gebarsten naden)

Financiële gegevens:

Gewenste investeringen:

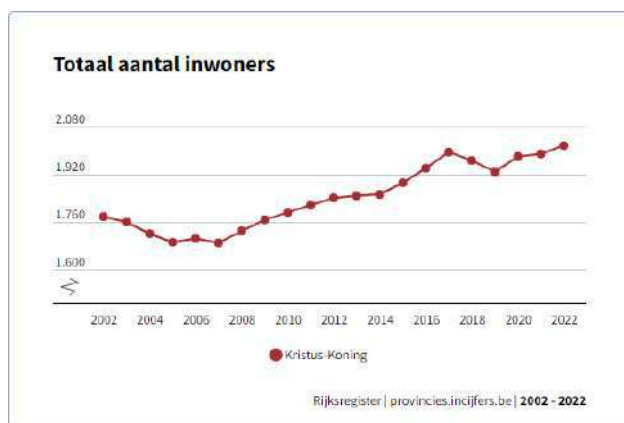
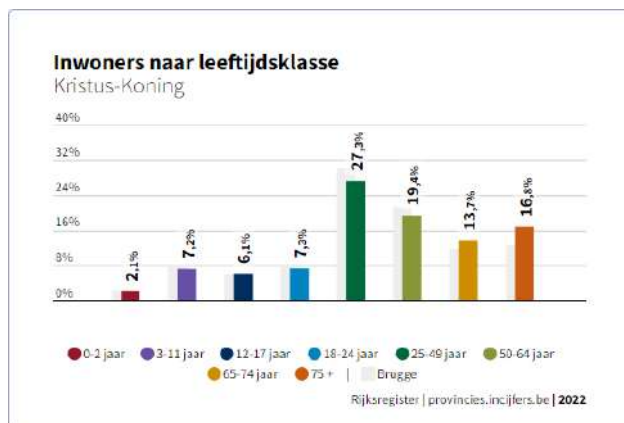
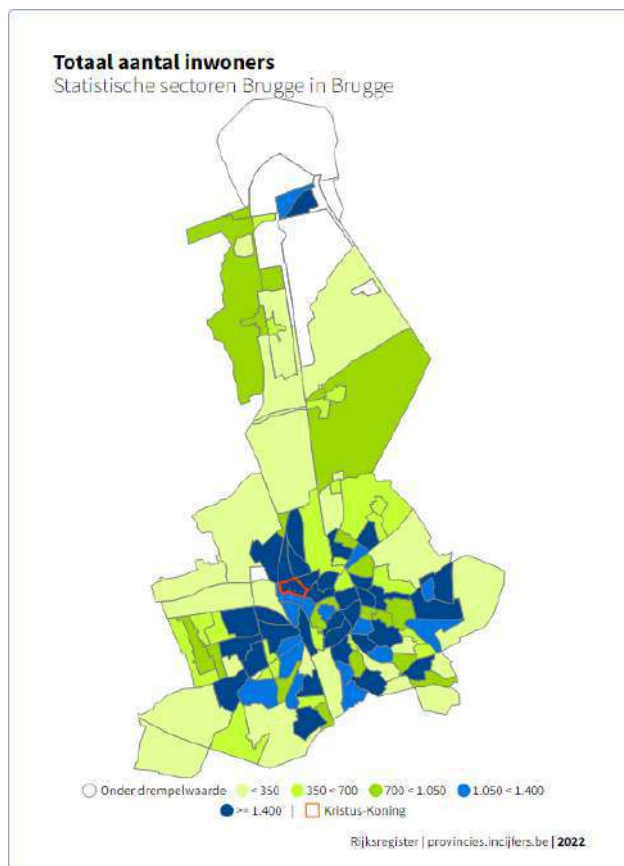
- Geen. Doordat de totaal-restauratie is voltooid, zijn er zijn geen grote investeringen meer wenselijk.

Exploitatietoelagen:



Ruimtelijke omgeving

Sociale indicatoren:



Begraafplaats:

- > Er is geen begraafplaats aanwezig rondom of naast het kerkgebouw, ook in het verleden niet.

Mobiliteit:

Parking:

- > Er zijn parkeerplaatsen aanwezig voor het kerkgebouw. Ook kan er geparkeerd worden aan de school of in de nabijgelegen straten (blauwe zone). Er is altijd voldoende parkeermogelijkheid.

Station:

- > Station Brugge (2,4 km), station Brugge Sint-Pieters (2,7km)

BUS (situatie juni '23):

- > Halte Karel De Stoute (170m)
 - > lijn 9 (3x/u)
 - > avondlijn 89 (3 bussen elk uur)
- > Halte Electrabel (550m)
 - > lijn 3 en 13 (3/u)
 - > lijn 31 (1/2u)
 - > lijn 33 (ca. 2/u)
 - > lijn 35 (3/dag)
 - > lijn 47 (1/dag)
 - > Avondlijnen 89 en 92 (3 bussen elk uur)

Voorziening omgeving:

- > Parochiezaal (De Koepel): wordt vaak verhuurd, ook privé
- > Scholen
- > Zwembad

Christus-Koning

- ### Legende
-  Parochiekerken
 -  Bib en cultuurcentra
 -  Dienstencentra
 -  Scholen
 -  Jeugdlokalen
 -  Buurthuizen en Paroch. centra



Actueel gebruik

Huidig pastoraal gebruik:



Frequentie erediensten:

- > Eucharistieviering op zondag om 10u30
- > Gebedsdienst op vrijdag om 20u in de weekkapel



Doopsels:

- > Ja



Huwelijken:

- > Ja



Andere vieringen/ pastoraal gebruik:

- > Eén maal per maand gedachtenisviering (geïntegreerd in de zondagsmis)
- > Vieringen jeugdbeweging
- > Bezinningen
- > Kindvriendelijke viering op kerstavond
- > 2x per jaar schoolvieringen
- > Rond 8 mei: concertviering
- > Christus Koningviering (laatste zondag voor de start van de advent)
- > Regelmatig recepties na de vieringen
- > Maandelijkse viering met parochiekoor
- > Instapviering in voorbereiding op de eerste communie voor de ganse PE



Aantal gelovigen aanwezig in de erediensten:

- > Ca. 50-60 gelovigen
- > Cijfers 3^{de} week oktober: 40 gelovigen



Communies en vormsels:

- > Ja



Uitvaarten:

- > Ja



Openingsuren:

- > De weekkapel is elke dag open (behalve op zondag) tussen 9u en 18u. De kerkruimte zelf is gesloten
- > Op Allerzielen is de kerk de ganse namiddag geopend, met 's avonds een gedachtenviering

Medegebruik:

- > 1 maal per maand heeft de Filipijnse gemeenschap een viering op zondag
- > 1 maal per maand heeft de Albanese gemeenschap een viering op zondag

Niet-pastoraal gebruik:

- > Concerten
- > Soms bezoekt de school de kerk (wisselwerking/dynamiek tussen kerk en school kan nog versterkt worden)
- > Sporadische tentoonstelling
- > Sporadische lezing (bv. over verlies tijdens het knooppuntenfestival)

Sint-Pauluskerk

Identificatie

Geografische ligging:

- **Adres:** Sint-Paulusstraat 2, 8000 Brugge
- **Provincie:** West-Vlaanderen

Plaats in kerkelijke structuur:

- **Bisdom:** Brugge
- **Pastorale eenheid:** Sint-Donatianus

Eigenaar: kerkfabriek

Beschermingsstatuut:

- Geen bescherming als monument, noch vastgesteld erfgoed.



We tonen de originele afbeelding hier niet omwille van het copyright.

Wil je het volledige kerkenbeleidsplan met beeldmateriaal bekijken?
Vraag het dan op bij de gemeente.

We tonen de originele afbeelding hier niet omwille van het copyright.

Wil je het volledige kerkenbeleidsplan met beeldmateriaal bekijken?
Vraag het dan op bij de gemeente.

We tonen de originele afbeelding hier niet omwille van het copyright.

Wil je het volledige kerkenbeleidsplan met beeldmateriaal bekijken?
Vraag het dan op bij de gemeente.

We tonen de originele afbeelding hier niet omwille van het copyright.

Wil je het volledige kerkenbeleidsplan met beeldmateriaal bekijken?
Vraag het dan op bij de gemeente.

We tonen de originele afbeelding hier niet omwille van het copyright.

Wil je het volledige kerkenbeleidsplan met beeldmateriaal bekijken?
Vraag het dan op bij de gemeente.

Cultuurhistorische waarde

Gebouw:

- De Sint-Pauluskerk wordt als hulpkerk van Sint-Pieters in **1968-1969** opgetrokken. De kerk wordt ingewijd door bisschop Josephus De Smedt in mei 1969. Het ontwerp van de kerk is van de hand van de Oostendse architect Isidoor Hintjes, in samenwerking met de Brugse architect Jozef Beyne. Het betreft een modernistische zaalkerk, voorzien van een koepel, met een losstaande bakstenen klokkentoren. Het interieur is opgevat als één grote ruimte met een dalend vlak naar het altaar.

Bron:<https://inventaris.onroerenderfgoed.be/themas/70>
73

Collectie:

- De collectie is grotendeels reeds herbestemd, er wordt goed bijgehouden waar de objecten naartoe zijn
- Beperkte erfgoedcollectie
- Heterogene collectie, verschillende objecten ingebracht
- Aantal tijdseigen kunstwerken door Vandeweghe (kruisweg, tabernakel, Onze-Lieve-Vrouwbeeld, Sint-Paulusbeeld)
- Te onderzoeken: Mariabeeld in de sacristie, oeuvre van Vandeweghe
- Mooi vormgegeven, prominente doopvont

Tradities en devoties:

- Er zijn geen speciale tradities of andere immateriële aspecten verbonden aan het kerkgebouw. Vroeger zou er wel een sacramentsprocessie geweest zijn die startte bij St. Pieters en eindigde bij St. Paulus.

- **Typologie:** zaalkerk
- **Stijl:** modernisme
- **Architect:** Isidoor Hintjes
- **Datering:** 1968-1969

We tonen de originele afbeelding hier niet omwille van het copyright.

Wil je het volledige kerkenbeleidsplan met beeldmateriaal bekijken? Vraag het dan op bij de gemeente.

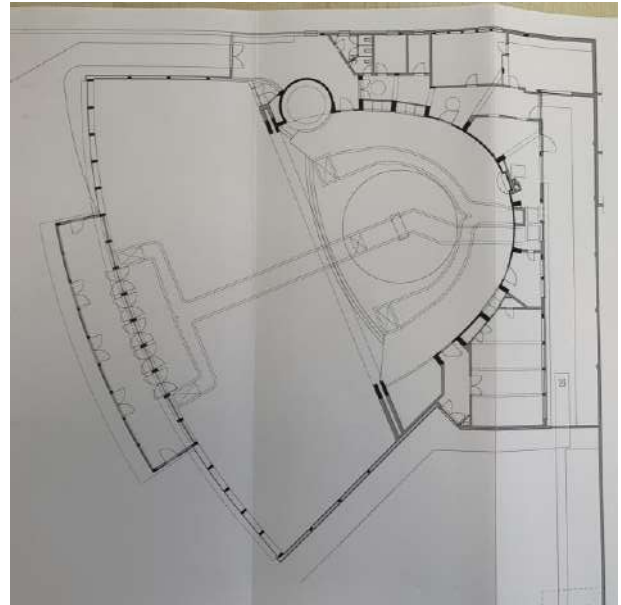
Gebouw & architecturale mogelijkheden

Opbouw:

- **Type:** zaalkerk
- **Bijruimtes:** inkom via klokkentoren met inkomhal, toiletten, weekkapel, sacristie. Inkomhal rechts met inkomhal en repetitieruimte. Stookplaats. Tuin achter het gebouw.
- **Opdeelbaarheid:** De eigenlijke kerkruimte bestaat uit een centrale, brede maar ondiepe inkomhal, een centrale ruimte met een dalend vlak richting altaar en een verhoogd altaargedeelte. Gezien de ligging, de aanwezigheid van diverse bijruimtes en het open grondplan van de effectieve kerkruimte leent het gebouw zich ideaal tot compartimentering, uitbreiding en/of inbrengen van nieuwe volumes. De moderne ruimte schept veel mogelijkheden.

Oppervlakte:

- ca. 1.600 m²
- Aantal zitplaatsen: 600



Voorzieningen:

Sanitair	3 toiletten
Verwarming	Gasverwarming (tijdens de eerste restauratiefase vernieuwd)
Verlichting	Geen geïnstalleerde verlichting
Regenwater	Nee
Zonnepanelen	Nee
Keukenvoorzieningen	Nee
Audio	Niet geïnstalleerd
Beeldscherm	Nee
Rolstoeltoegankelijkheid	Ja
Diefstal- en brandbeveiliging	Nee
Bliksembeveiliging	Ja, op vrijstaande toren
Gsm-operatoren	Nee

Gebouw & architecturale mogelijkheden

Toestand:

Cf. rapport Monumentenwacht:

- > De algemene bouwfysische toestand en stabiliteit van het kerkgebouw lijken goed te zijn.
- > De laatste bouwfysische inspectie door Monumentenwacht dateert van 2012 en is niet meer actueel. Omwille van de restauratiewerken is Monumentenwacht niet opnieuw gevraagd om een inspectie uit te voeren. Een vervolgininspectie is zeker aangewezen, om de huidige stand van de bouwschil in kaart te brengen en eventuele gebreken tijdig op te sporen.

Uitgevoerde restauratiewerken:

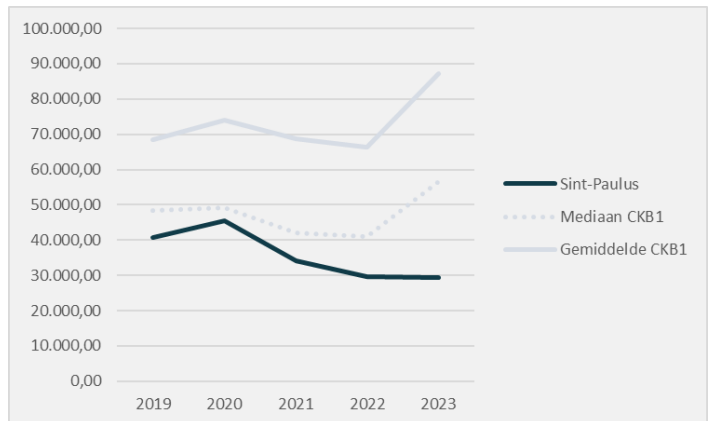
- > De restauratie van het gebouw is reeds 22 jaar aan de gang. Men wou de kerk multifunctioneel inrichten, maar wanneer bleek dat het totaalplaatje een stuk duurder uitkwam, zijn de werken stopgezet en wordt er gedacht aan herbestemming. Het exterieur is volledig gerenoveerd:
 - > Fase 1: nutvoorzieningen
 - > Fase 2: ramen, betonrot toren, dakbedekking koepel
 - > Fase 3: structuur koepel en dakdichtingen, afwerking buitenschil
 - > (Fase 4: binnenkant (keuken, sanitair, vloerverwarming, multifunctionele inrichting) -> on hold gezet in zomer '21)

Financiële gegevens:

Gewenste investeringen:

- > Deel 4 van de renovatie dient nog plaats te vinden (dit gaat om de volledige binneninrichting).

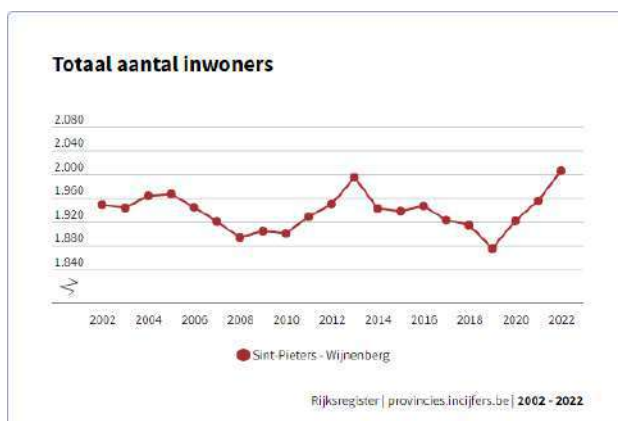
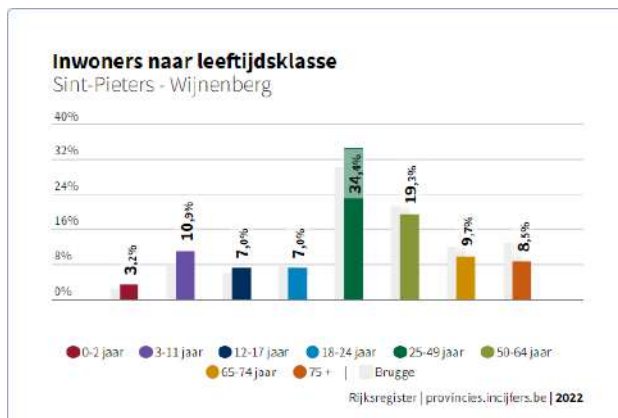
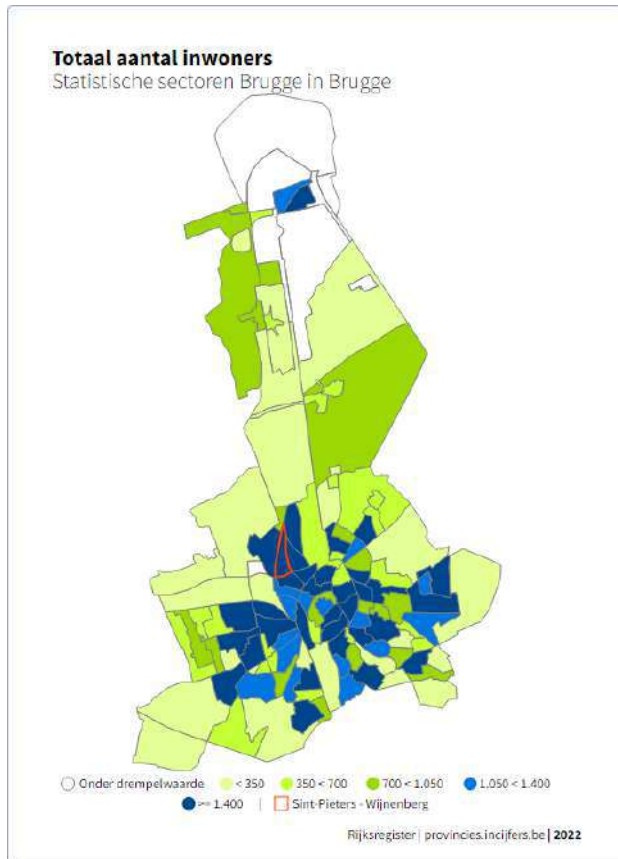
Exploitatietoelagen:



De kosten van de Sint-Pieterskerk zitten eveneens in deze budgetten vervat.

Ruimtelijke omgeving

Sociale indicatoren:



Begraafplaats:

- > Er is geen begraafplaats aanwezig naast of rondom het kerkgebouw, ook niet in het verleden

Mobiliteit:

Parking:

- > De parkeervoorzieningen zijn optimaal. Er is een grote parking naast en tegenover het kerkgebouw, straatparkeren is bovendien ook mogelijk.

Bus (situatie juni '23):

- > Halte Brugge Sint-Pieters Station (300m)
 - > Lijn 13 (3/u)
 - > Lijn 31(3/dag)
 - > Lijn 35 (3/dag)
 - > Avondlijn 89 (3 bussen, om het uur)
- > Halte Brugge Tempelhof (350m)
 - > Lijn 3 (3/u)
 - > Lijn 33 (1/u)
 - > Lijn 47 (1/dag)
 - > Avondlijn 92 (3 bussen, om het uur)

Trein:

- > Station Brugge Sint-Pieters (400m)

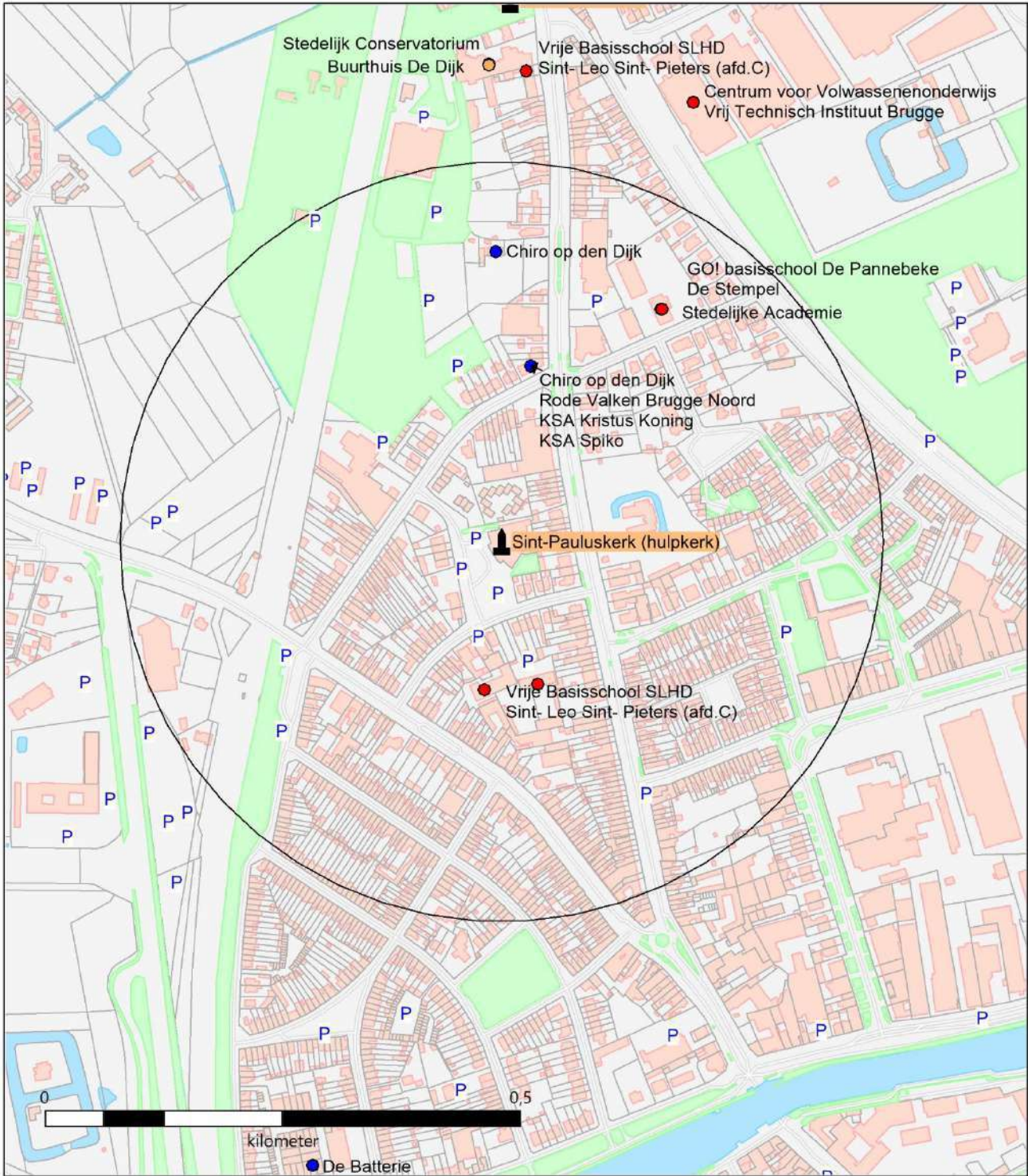
Voorziening omgeving:

- > Schoolgebouwen
- > Sportcomplex Tempelhof
- > Chiro, KSA
- > CC De Dijk
- > Parochiaal Centrum De Toren

**Sint-Pauluskerk
(hulpkerk)**

Legende

-  Parochiekerken
-  Bib en cultuurcentra
-  Dienstencentra
-  Scholen
-  Jeugdlokalen
-  Buurthuizen en Paroch. centra



Actueel gebruik

Huidig pastoraal gebruik:



Frequentie erediensten:

- > Geen eucharistieviering meer. Laatste viering was in oktober 2019.



Doopsels:

- > Nee



Huwelijken:

- > Nee



Andere vieringen/ pastoraal gebruik:

- > Nee



Aantal gelovigen aanwezig in de erediensten:

- > Geen



Communies en vormsels:

- > Nee



Uitvaarten:

- > Nee



Openingsuren:

- > Niet open

Niet-pastoraal gebruik:

- > De aanvraag voor de onttrekking aan de eredienst is ingediend bij het bisdom in september 2021.
- > De eigenlijke kerkruimte is momenteel onveilig om te gebruiken.
- > De koorkamer (met ingang achteraan) wordt tot op vandaag wel nog gebruikt voor repetities van het koor Marcato op maandagavond en het koor Koloriet op vrijdagavond.

Heilige Magdalena en Catharinakerk

Identificatie

Geografische ligging:

- **Adres:** Schaarstraat z.n., 8000 Brugge
- **Provincie:** West-Vlaanderen

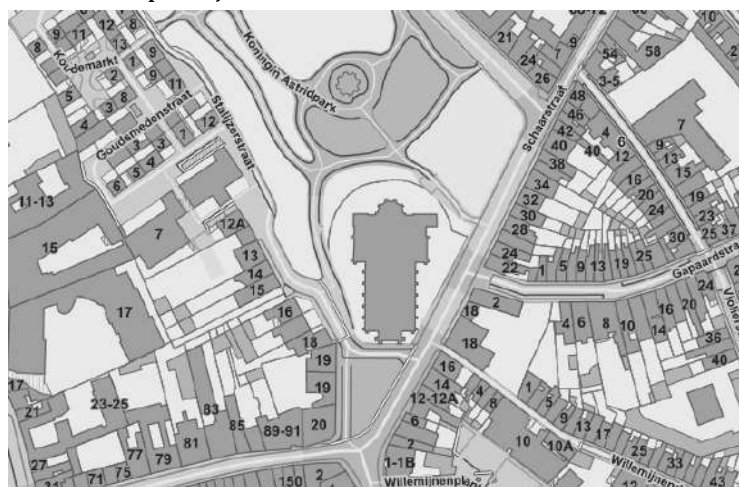
Plaats in kerkelijke structuur:

- **Bisdom:** Brugge
- **Pastorale eenheid:** Sint-Donatianus

Eigenaar: kerkfabriek

Beschermingsstatuut:

- Beschermd als monument sinds 04-10-1996
- Beheersplan: ja



We tonen de originele afbeelding hier niet omwille van het copyright.

Wil je het volledige kerkenbeleidsplan met beeldmateriaal bekijken? Vraag het dan op bij de gemeente.

We tonen de originele afbeelding hier niet omwille van het copyright.

Wil je het volledige kerkenbeleidsplan met beeldmateriaal bekijken? Vraag het dan op bij de gemeente.

We tonen de originele afbeelding hier niet omwille van het copyright.

Wil je het volledige kerkenbeleidsplan met beeldmateriaal bekijken? Vraag het dan op bij de gemeente.

Cultuurhistorische waarde

Gebouw:

- **Bouwfases:**
 - **1850:** aankoop grond door stad voor aanleg stadspark, kerkfabriek krijgt zuidelijk deel toegewezen voor bouw kerk
 - **1851-1853:** bouw kerk o.l.v. architect Pierre Buyck, gebaseerd op de opvattingen van de Engelse architect T.H. King
 - **1858-1864:** bouw toren door Brugse aannemer L. Denys
 - **1870:** beschildering baksteenmetselwerk interieur met grijze afwerkingslaag
 - **1910:** nieuwe decoratieve polychromie binnenmuren door A. Van Gramberen
 - **1951:** restauratie toren, daken, muren en schrijnwerk
 - **1961:** overschilderen interieur, uitbreken hoofd- en zijaltaren, wegnemen glas-in-loodramen
 - **1968:** restauratie sacristie
 - **2002:** herinrichting kerk i.s.m. Tom Callebaut
- Vrijstaande, neogotische parochiekerk; één van de vroegste neogotische kerken op het vasteland waar Engelse opvattingen herkenbaar zijn. Stijlkenmerken aansluitend bij de "archeologische neogotiek". Driebeukige, niet-georiënteerde kruiskerk van het basilicale type. Ten zuidwesten deels omringd door smeedijzeren afsluiting en hekken.

Bron: <https://inventaris.onroerenderfgoed.be/erfgoedobjecten/82149>

Collectie:

- Er is geen online raadpleegbare erfgoedinventaris opgesteld. Er is wel een inventaris opgemaakt door een vrijwilliger en er is een beheersplan
- Homogeen neogotisch interieur, gesamtkunstwerk
- Glasramen door Coucke, kruisweg door De Vriendt, neogotisch altaar, merendeel van het meubilair naar ontwerp van Antonius Verbeke
- Buiten aan de kerk Beeld Homeless Jesus (2017) van Timothy Schmalz
- Scheyvenorgel uit 1875

Tradities en devoties:

- Er zijn geen speciale processies of devoties verbonden aan het kerkgebouw. Vroeger vond er wel een speciale Magdalenavering plaatst. Dit is niet meer het geval.

- **Typologie:** basilicale kerk
- **Stijl:** neogotiek
- **Architect:** Pierre Buyck (Brugge)
- **Bouwjaar:** 1851-1853

We tonen de originele afbeelding hier niet omwille van het copyright.

Wil je het volledige kerkenbeleidsplan met beeldmateriaal bekijken?
Vraag het dan op bij de gemeente.

We tonen de originele afbeelding hier niet omwille van het copyright.

Wil je het volledige kerkenbeleidsplan met beeldmateriaal bekijken?
Vraag het dan op bij de gemeente.

We tonen de originele afbeelding hier niet omwille van het copyright.

Wil je het volledige kerkenbeleidsplan met beeldmateriaal bekijken?
Vraag het dan op bij de gemeente.

We tonen de originele afbeelding hier niet omwille van het copyright.

Wil je het volledige kerkenbeleidsplan met beeldmateriaal bekijken?
Vraag het dan op bij de gemeente.

We tonen de originele afbeelding hier niet omwille van het copyright.

Wil je het volledige kerkenbeleidsplan met beeldmateriaal bekijken?
Vraag het dan op bij de gemeente.

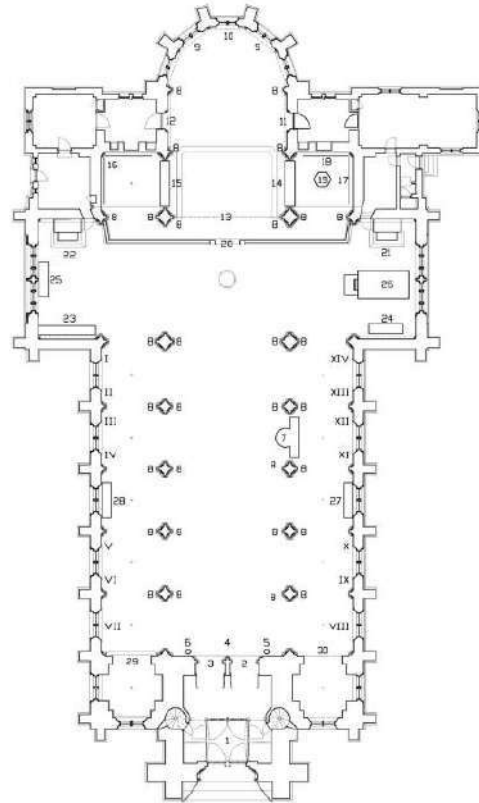
Gebouw & architecturale mogelijkheden

Opbouw:

- > **Type:** basilicale kruiskerk
- > **Bijruimtes:** sacristie, weekdagkapel, bergruimtes
- > **Opdeelbaarheid:** de plattegrond ontvouwt een vooruitspringende portaaltravee ten zuiden, geflankeerd door bergruimte en doopkapel; tussen portaal en smallere zijtravee, ingesloten trappen naar orgeltribune en toren; schip van vijf traveeën, breder transept van één travee, hoofdkoor van twee traveeën met vijfzijdige afsluiting ten noorden en zijkoren van één travee. Koor ingebouwd door kleine bergruimten en sacristie. Gezien de bescherming en de ligging van het gebouw aan het Koningin Astridpark, is een grootschalige uitbreiding hier minder evident. Eventuele compartimentering of het inbrengen van nieuwe volumes kan optioneel zijn, mits nauwe afstemming met het Agentschap Onroerend Erfgoed. Eventuele compartimentering strookt echter niet met de visie van YOT vzw. Het inbrengen van nieuwe volumes is wenselijk in de dwarsbeuken, o.a. op de plaats waar nu het orgel staat.

Oppervlakte:

- > ca. 1.494 m²
- > Aantal zitplaatsen: (zonder podium) ca.700, met platform (zoals het nu is) een paar honderd



Voorzieningen:

Sanitair	1 toilet (er worden openbare toiletten voorzien langs de kant van het park)
Verwarming	Elektrische infrarood panelen
Verlichting	Ledverlichting
Regenwater	Ja, hemelwater wordt opgevangen in een tank (ecokerk)
Zonnepanelen	Nee
Keukenvoorzieningen	Nee, wordt wel voorzien in de toekomst
Audio	Nieuwe mobiele installatie geplaatst door YOT
Beeldscherm	Ja
Rolstoeltoegankelijkheid	In orde
Diefstal- en brandbeveiliging	Ja, alarm op alle buitendeuren en bewegingssensor, brandmelder aanwezig maar niet op centrale van de stad aangesloten
Bliksembeveiliging	Ja
Gsm-operatoren	Proximus en Telenet

Gebouw & architecturale mogelijkheden

Toestand:

Cf. rapport Monumentenwacht:

- > De algemene bouwfysische toestand van het gebouw is goed.
- > De laatste inspectie door Monumentenwacht dateert van 2018. Toen werd enkel de toren geïnspecteerd, gezien de rest van het gebouw recentelijk was gerestaureerd en bijgevolg in goede staat. Ingrijpende onderhoud- en restauratiewerken aan de toren zijn noodzakelijk werd er geconcludeerd in het inspectierapport.

Uitgevoerde restauratiewerken:

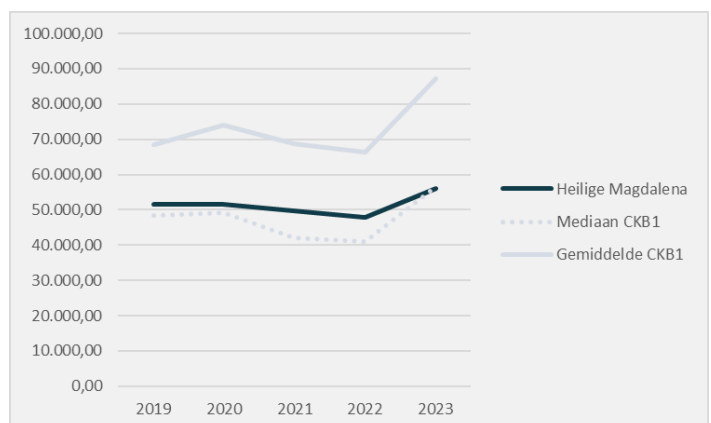
- > 2007-2008: restauratie glasramen
- > 2013-2014: restauratie zolders en daken
- > Vanaf 2014: aanpak technieken
 - > Sanering stookolietank
 - > Vernieuwing elektriciteit
 - > Vernieuwing verlichting (led)
 - > Waterhuishouding
 - > Plaatsen infrarood panelen

Financiële gegevens:

Gewenste investeringen:

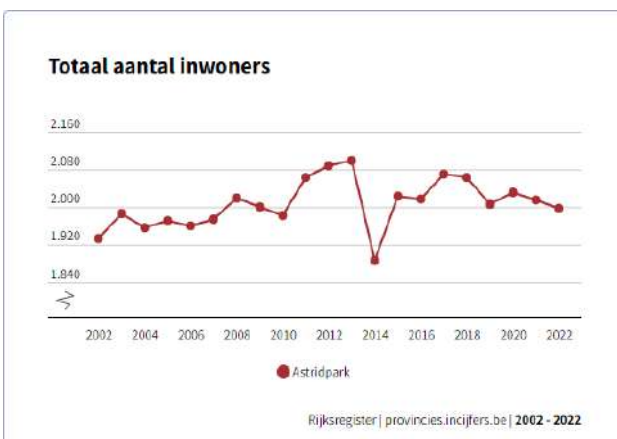
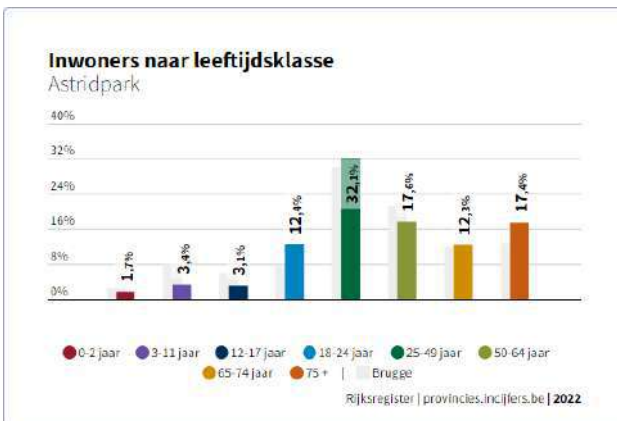
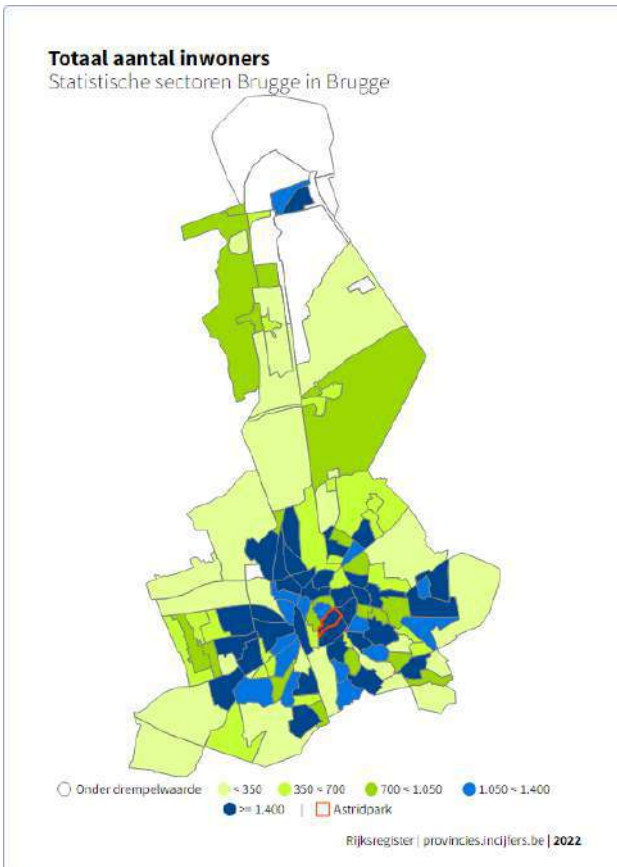
- > Restauraties:
 - > Vloeren en vloerverwarming (innovatieve verwarmingstechnieken, studie i.s.m. stad Brugge in voorjaar 2023)
 - > Restauratie toren
 - > Pleister- en schilderwerken
- > Investerings:
 - > inrichting Portaal (voorjaar 2023): gefinancierd door YOT vzw
 - > de vier hoeken van de kerk:
 - Hoek water (publiek sanitair): in uitvoering. Toegankelijk vanuit Astridpark
 - Hoek vuur (catering): in studie
 - Hoek aarde: in studie
 - Hoek lucht: in studie
 - > Verwijderen orgel of verplaatsen orgel naar oksaal.
 - > Nieuwe volume(s) in dwarsbeuken
- > Als eco-kerk wordt sterk ingezet op het ecologisch aspect.

Exploitatietoelagen:



Ruimtelijke omgeving

Sociale indicatoren:



Begraafplaats:

- > Er is geen begraafplaats aanwezig naast of rondom het kerkgebouw, ook in het verleden niet.

Mobiliteit:

Parking:

- > Er is geen grote bovengrondse parking aanwezig rondom het kerkgebouw, straatparkeren is wel mogelijk. Daarnaast is de ondergrondse parking 'Pandereitje' vlakbij op 300meter gelegen

Bus (situatie juni '23):

- > Halte Brugge Magdalenakerk (90m)
 - > Lijn 1, 11, 12: 3x/u
 - > Avondlijn 91: om het uur een bus (x3)
- > Halte Brugge Schaarstraat (350m)
 - > Lijn 6, 16: 3x/u
 - > Avondlijn 88: om het uur een bus (x3)

Trein:

- > Station Brugge (1,5km)

Voorziening omgeving:

- > De kerk is gelegen in de historische binnenstad, aan het Koningin Astridpark
- > Scholen
- > KSA, Scouts, 't Open Deurtje
- > WZC Ten Eeckhoute

Heilige Maria Magdalena en Heilige Catharinakerk

Legende

-  Parochiekerken
-  Bib en cultuurcentra
-  Dienstencentra
-  Scholen
-  Jeugdlokalen
-  Buurthuizen en Paroch. centra

Overzichtskaart



Actueel gebruik

Huidig pastoraal gebruik:



Frequentie erediensten:

- > Geen weekendvieringen



Doopsels:

- > Ja



Huwelijken:

- > Ja



Andere vieringen/ pastoraal gebruik:

- > Vieringsmomenten of ceremonies met een spirituele link
- > Elke woensdagavond bezinningsmoment



Aantal gelovigen aanwezig in de erediensten:

- > N.v.t.



Communies en vormsels:

- > Nee



Uitvaarten:

- > Ja



Openingsuren:

- > De kerk is open in de namiddag van 13u tot 17u; in de winterperiode van vrijdag tot maandag van 13u tot 17u

Niet-pastoraal gebruik:

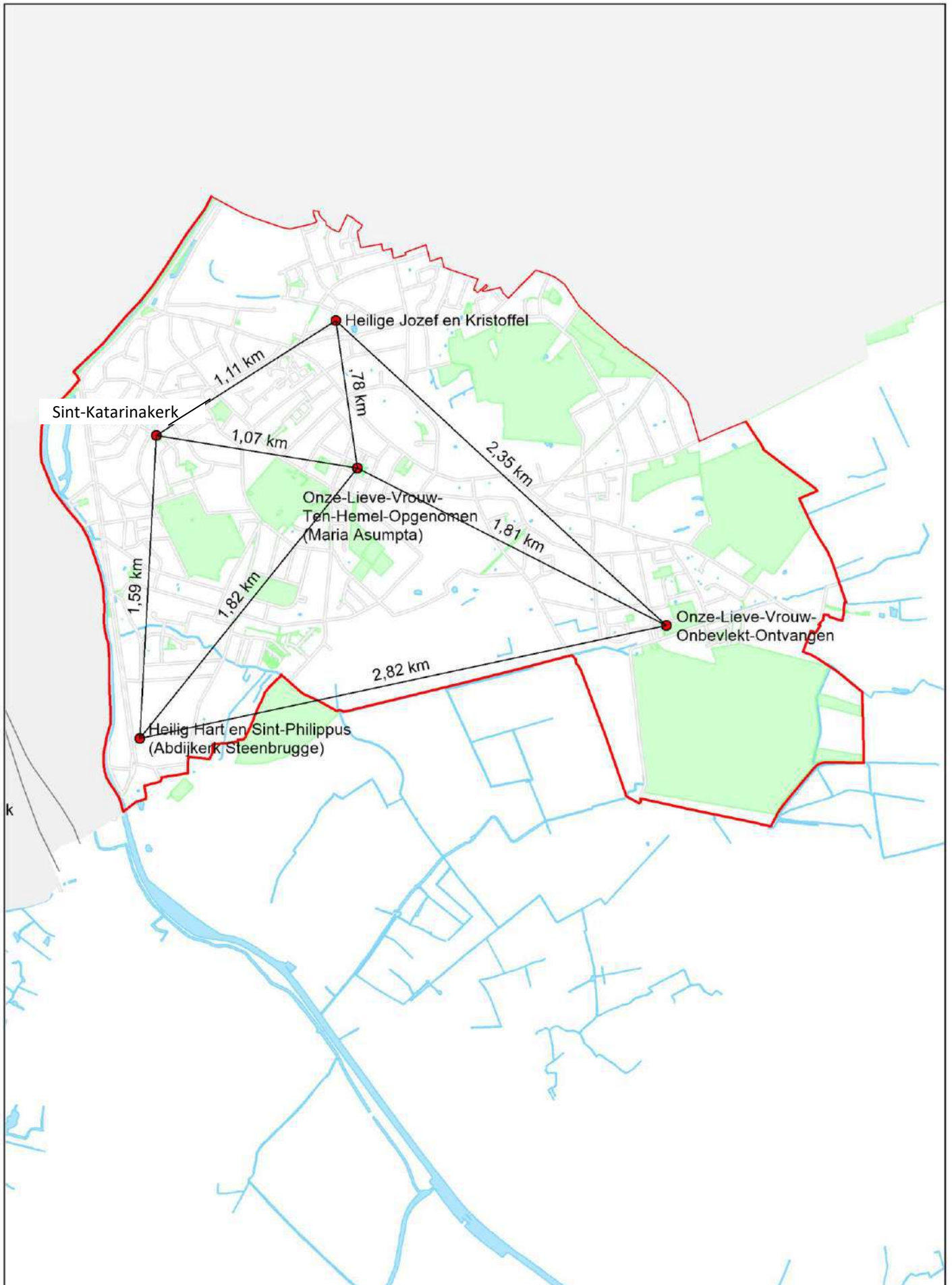
- > De kerkfabriek en YOT vzw zijn geen voorstander van de strikte scheiding tussen profaan en sacraal gebruik, overlap is wenselijk
- > De kerkfabriek H. Magdalena heeft YOT vzw aangesteld om (verder) werk te maken van een toekomstgericht, christelijk project voor de Magdalenakerk en de voormalige pastorie. De bedoeling is het religieus patrimonium zo zinvol mogelijk open te stellen voor alle gelovigen en een zo breed mogelijk publiek. Het aanbod van YOT vzw behelst:
 - > de kerk wordt ter beschikking gesteld van allen die het leven willen vieren. Dat zijn uiteraard de parochianen, maar ook andere christenen, gelovigen en zinzokers. YOT vzw ondersteunt dit ook inhoudelijk
 - > verdiepende vormingen (Bijbelse leerhuizen, filmstudiedagen, leesgroepen, artistieke ateliers...)
 - > ontmoetingsmomenten met bijzondere aandacht voor kwetsbare groepen in de samenleving
 - > organiseren en ter beschikking stellen van de ruimtes voor religieuze en sociaal-culturele projecten zoals concerten, tentoonstellingen of evenementen
- > Gebruik van de kerk door oa.: Stad Brugge (Buurt aan de beurt), Gidsenbond, tentoonstellingen, 3 maand durend zomerproject, koffiestory's...
- > Er is veel samenwerking met andere organisaties die de kerk gebruiken, botsen wel op het aspect verwarming
- > Orgel-oefenlessen
- > Toerisme: audioguide in 5 talen 'Maria Magdalena leid je rond': belevingsaspect in de kerk (mix van kunsthistorische en spirituele kennis verbreden)
- > De kerk is erkend als 'Flanders Heritage Venue' (kwaliteitslabel van Toerisme Vlaanderen), maar wacht op noodzakelijke investeringen om verder te kunnen daarmee: sanitair en catering
- > Ruim 50.000 bezoekers op jaarbasis, in stijgende lijn

Vergelijkende matrix kerken PE Sint-Donatianus (binnenstad)

Kerkgebouw	ERFGOED			GEBOUW				OMGEVING				GEBRUIK		
	Gebouw & omgeving	Collectie	Tradities	Typologie	Oppervlakte	Toestand	Voorzieningen	Kerkhof	Openbaar vervoer	Voorzieningen	Huidig pastoraal	Toekomstig pastoraal	Huidig niet-pastoraal *	
Sint-Gillis	●●●○	●●●○	●●○○	Pseudo hallenkerk	●●●●	●●●○	●○○○	●○○○	●●●○	●●●○	●●●○	●●●○	●○○○	
Sint-Jakob de Meerdere	●●○○	●●●●	●●●●	Hallenkerk	●●●●	●●○○	●○○○	●○○○	●●○○	●●○○	●●●●	●●●●	●○○○	
Onze Lieve Vrouw	●●●●	●●●●	●○○○	Basilicaal	●●●●	●●○○	●○○○	●○○○	●●●●	●●●●	●●●●	●●●●	●●●●	
Sint-Anna	●●○○	●●●●	●●○○	Zaalkerk	●●○○	●●○○	●○○○	●○○○	●●○○	●●○○	●●○○	●●○○	●○○○	
Sint-Walburga	●●○○	●●●●	●○○○	Basilicaal	●●●●	●○○○	●○○○	○○○○	●●○○	●●○○	●○○○	●○○○	●○○○	
Sint-Pieter	●●●●	●○○○	●○○○	Basilicaal	●○○○	●○○○	○○○○	●●●●	●●○○	●●●●	●●●●	●●●●	●○○○	
Christus Koning	●○○○	○○○○	●○○○	Koepelkerk	●●●●	●●○○	●●●●	○○○○	●●○○	●●●●	●●●●	●●●●	●○○○	
Sint-Paulus	○○○○	○○○○	●○○○	Zaalkerk	●●●●	●●○○	●○○○	○○○○	●●●●	○○○○	○○○○	○○○○	●●●●	
H. Magdalena & Catharina	●●●○	●○○○	○○○○	Basilicaal	●●●●	●●○○	●○○○	○○○○	●●○○	●●○○	●○○○	●○○○	●●○○	

*Toerisme buiten beschouwing gelaten. De kerken van de binnenstad (uitgezonderd Sint-Pieters, Sint-Paulus en christus Koning) zijn doorheen de dag open, waardoor deze een groot aantal toeristische bezoekers aantrekken.

Overzicht kerken PE Sint-Trudo



Sint-Katarinakerk

Identificatie

Geografische ligging:

- **Adres:** Sint-Katarinastraat 124., 8310 Assebroek
- **Provincie:** West-Vlaanderen

Plaats in kerkelijke structuur:

- **Bisdom:** Brugge
- **Pastorale Eenheid:** Sint-Trudo

Eigenaar: kerkfabriek

Beschermingsstatuut:

- Vastgesteld als bouwkundig erfgoed sinds 14-09-2009 (ID-nummer: 77172)



We tonen de originele afbeelding hier niet omwille van het copyright.

Wil je het volledige kerkenbeleidsplan met beeldmateriaal bekijken?
Vraag het dan op bij de gemeente.

We tonen de originele afbeelding hier niet omwille van het copyright.

Wil je het volledige kerkenbeleidsplan met beeldmateriaal bekijken?
Vraag het dan op bij de gemeente.

We tonen de originele afbeelding hier niet omwille van het copyright.

Wil je het volledige kerkenbeleidsplan met beeldmateriaal bekijken?
Vraag het dan op bij de gemeente.

Cultuurhistorische waarde

Gebouw:

- **1913:** ontwerp kerk
- **1933-1934:** realisatie kerk (door WOI pas 20 jaar na ontwerp gerealiseerd)
- **16-5-1934:** inwijding. De naam van de kerk verwijst naar de in 1270 opgerichte kerk van de 'parochia Sanctae Catharinae extra muros', die op ongeveer dezelfde plaats stond tot de aanval door de Gentse calvinisten en de sloop in 1578.
- De kerk is een typisch voorbeeld van art-decokerk ontworpen door architect Van Coillie uit Roeselare
- Georiënteerde, driebeukige, bakstenen kerk met een Grieks kruis als plattegrond, een klokkentoren op de noordoosthoek en de sacristie in de zuidoosthoek. Traditionalistische architectuur, met elementen ontleend aan de neogotiek, onder kruisende, pannen zadeldaken. Sobere puntgevels. In het boogveld van de tudorboogvorming omlijsting aan de toegangspoort: een afbeelding van de heilige Katarina en met opschrift "HEILIGE CATHARINA BID VOOR ONS". Vijfhoekige koorapsis met lancetvormige ramen. Rijzige klokkentoren onder pannen kegeldak en met smeedijzeren torenhaan. Gelede torenwanden met boven de galmgaten een uurwerk gevat in een natuurstenen parement.

Bron:<https://inventaris.onroerendergoed.be/erfgoedobjecten/77172>

Collectie:

- Digitale erfgoedinventaris opgesteld door Erfgoedcel Brugge. Ook e-tentoonstelling (zie erfgoedbrugge.be)
- Coherente, stijleigen interbellum collectie en interieur (bv. kruisweg in tegeltableau, glasramen, doopvont, schilderijen Paul Hagemans – 1938)
- Enkele oudere objecten (bv. 19^{de} eeuws vaatwerk)
- Jaren '70 inrichting door Johan De Laere (smeedijzeren kandelaars, lezenaar, verwarmingsarmaturen, dienstaltaar)
- Orgel uit 1934, Jules Anneessens

Tradities en devoties:

- Er zijn geen speciale tradities of devoties verbonden aan het kerkgebouw. In het verleden vond er wel een ommegang van Sint-Katarina plaats, maar dit zou reeds meer dan 40 jaar geleden zijn.

- **Typologie:** kruiskerk
- **Stijl:** traditioneel regionalisme
- **Architect:** Alfons Van Coillie (Roeselare)
- **Bouwjaar:** 1931 - 1934

We tonen de originele afbeelding hier niet omwille van het copyright.

Wil je het volledige kerkenbeleidsplan met beeldmateriaal bekijken? Vraag het dan op bij de gemeente.

We tonen de originele afbeelding hier niet omwille van het copyright.

Wil je het volledige kerkenbeleidsplan met beeldmateriaal bekijken? Vraag het dan op bij de gemeente.

We tonen de originele afbeelding hier niet omwille van het copyright.

Wil je het volledige kerkenbeleidsplan met beeldmateriaal bekijken? Vraag het dan op bij de gemeente.

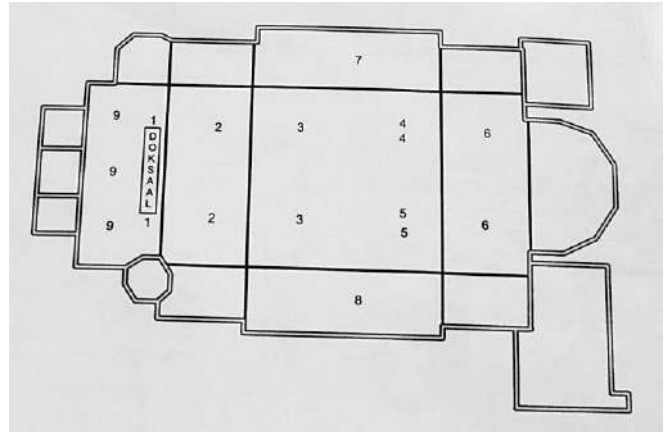
Gebouw & architecturale mogelijkheden

Opbouw:

- > **Type:** kruiskerk
- > **Bijruimtes:** bijsacristie, sacristie, berging, weekkapel, berging onder klokkentoren
- > **Opdeelbaarheid:** De plattegrond ontvouwt een centrale aanleg met driebeukig schip en een koor met vijfhoekige apsis. Gezien de dichte bebouwing rondom het kerkgebouw, is een uitbreiding hier minder haalbaar. De grote, open kerkruiimte schept veel mogelijkheden qua compartimentering of het inbrengen van nieuwe volumes.

Oppervlakte:

- > ca. 930m²
- > Aantal stoelen: 300



Voorzieningen:

Sanitair	Twee toiletten (1 rechts van koor, 1 links)
Verwarming	Gasverwarming met stralingswarmte
Verlichting	Ledverlichting
Regenwater	Ja, regenwaterput gevonden bij rioleringswerken
Leidingwater	Ja
Zonnepanelen	Nee (aan het bekijken)
Keukenvoorzieningen	Wasbak links van koor + warmteboiler
Audio	Ja, in 2017 vernieuwd
Beeldscherm	Nee
Rolstoeltoegankelijkheid	Ja, de ingang van het gebouw is vlak + 2 hellende vlakken in de kerk
Diefstal- en brandbeveiliging	Nee, enkel camerabewaking
Bliksembeveiliging	Ja, contract Heleblitz
Gsm-operatoren	Proximus, Orange en Telenet
Wifi (internetaansluiting)	Ja

Gebouw & architecturale mogelijkheden

Toestand:

Cf. rapport Monumentenwacht:

- > De algemene bouwfysische toestand van het kerkgebouw is goed
- > De laatste bouwfysische inspectie door Monumentenwacht dateert van 2020
- > De aanbevelingen van Monumentenwacht worden heel goed opgevolgd. De kerk wordt uitstekend onderhouden

Uitgevoerde restauratiewerken:

- > 2017:
 - > Vernieuwen ramen wenteltrap
 - > Vernieuwen geluidsinstallatie
 - > Uitbreiden podium
 - > Aansluiten leidingwater
- > 2018:
 - > Schilderen buitendeuren
 - > Schilderen buitenhoutwerk
 - > Schilderen hoge dakgoten + kruisen
 - > Schilderen binnenzijde sacristie
- > 2019:
 - > Herstelling inrotting gootbeslag toren + schilderen dakgoot
 - > Schilderen geroeste tralies glasramen
 - > Schilderen torenspits en haan
 - > Herstellen betonnen kruis
 - > Lood galmgaten herstellen
 - > Klimhaken toren
- > 2020:
 - > Dakluiken toren plaatsen
 - > Verlichting aanpassen kerk
 - > Extra loopbruggen plaatsen
 - > Klimhaken toren
- > 2021:
 - > Vermolmde trap in klokkentoren herstellen
- > 2022:
 - > Installatie 2^{de} toilet in kerk

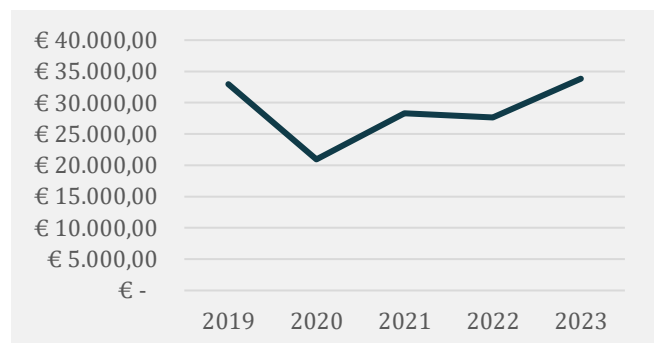
Financiële gegevens:

Waar kan wordt meegezocht naar financieringsmiddelen
bv. subsidies provincie

Gewenste investeringen:

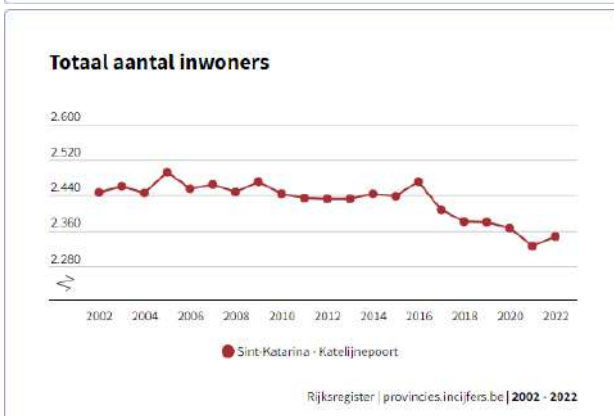
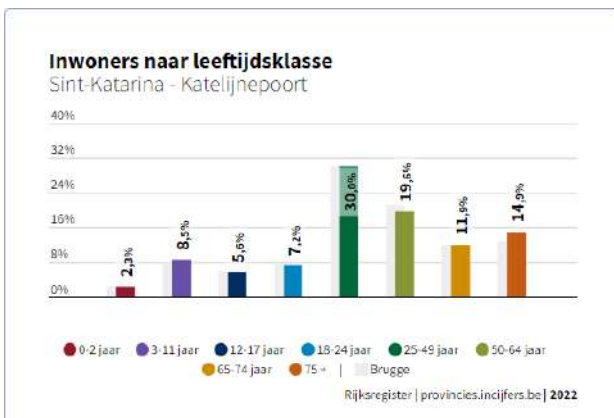
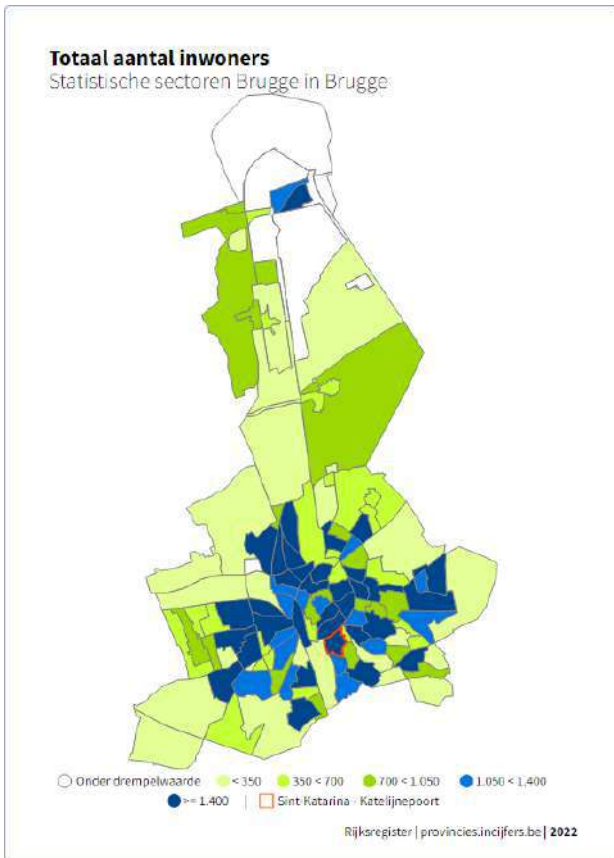
- > 2023:
 - > Schilderen buitenvoordeuren; € 5.000
 - > Problemen riolering; € 25.000
- > 2024:
 - > Schilderen buitenhoutwerk: laag; € 20.000
 - > Schilderen hoge dakgoten + hoge kruisen; € 20.000
- > 2025:
 - > Binnenschilderwerken kerk; € 60.000

Exploitatietoelagen:



Ruimtelijke omgeving

Sociale indicatoren:



Begraafplaats:

- > Er is geen begraafplaats aanwezig rondom het kerkgebouw.

Mobiliteit:

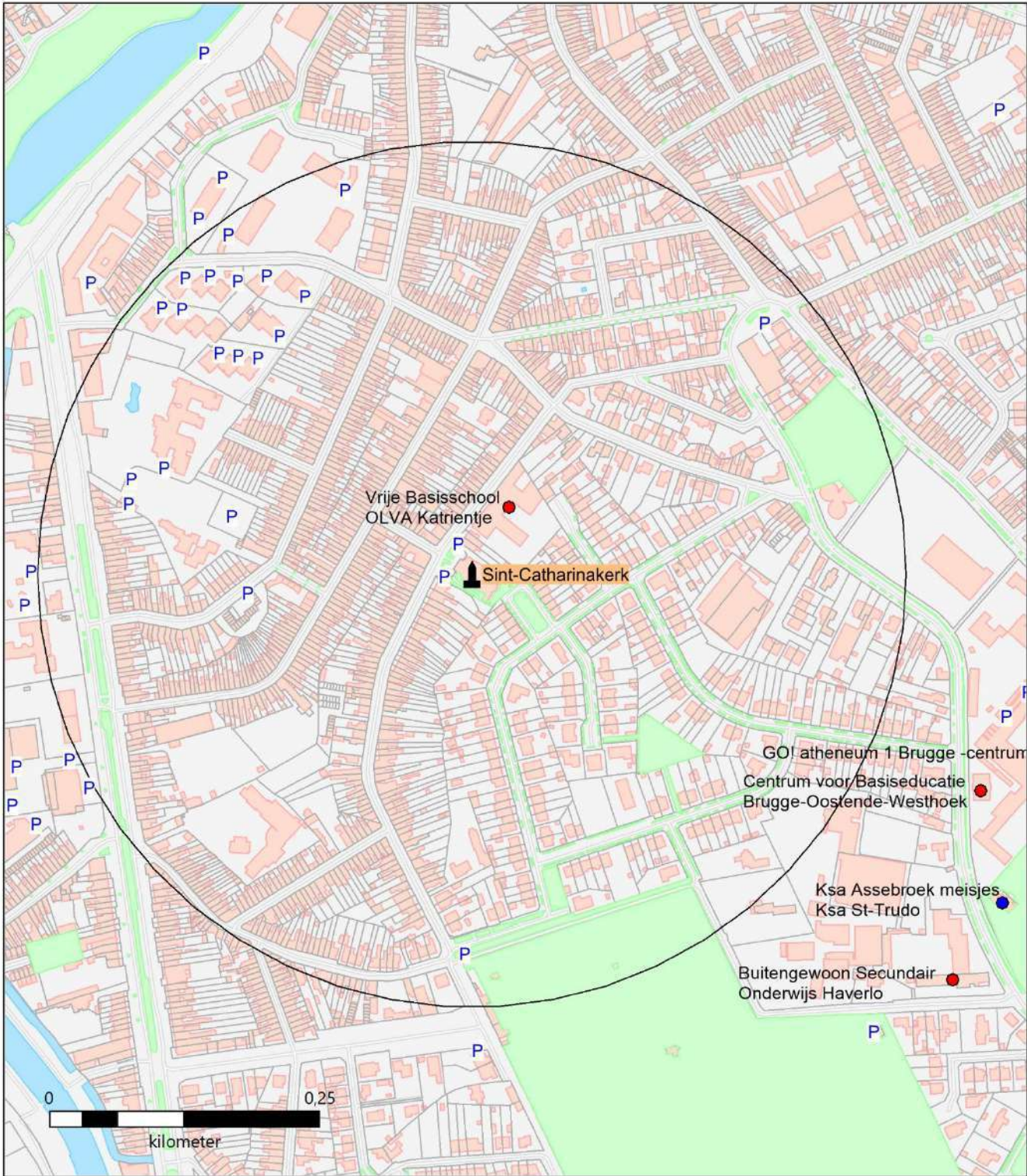
- > **Parking:**
 - > Straatparkeren is mogelijk. Er is voldoende parking voor- en achteraan de kerk, en in de Jasmijnstraat
 - > Fietsenstallingen aan de kerk
- > **Station:** Brugge (1,8 km)
- > **Bus:**
 - > Halte Assebroek Sint-Katharina (150 m), Lijn 2: elke 20 min.

Voorziening omgeving:

- > Scholen (OLVA vlakbij)
- > De Joert (Weidestraat)
- > Centrale begraafplaats Brugge-Assebroek

Sint-Catharinakerk

- ### Legende
- Parochiekerken
 - Bib en cultuurcentra
 - Dienstencentra
 - Scholen
 - Jeugdlokalen
 - Buurthuizen en Paroch. centra



Actueel gebruik

Huidig pastoraal gebruik:



Frequentie erediensten:

- > Wekelijkse weekendviering op zondag om 9u30
- > Misviering op donderdag om 9u



Aantal gelovigen aanwezig in de erediensten:

- > Ca. 45 gelovigen (voor corona 50-60)
- > Telling oktober 2022: 38 gelovigen
- > Minstens 6 gelovigen tijdens de weekdagviering



Doopsels:

- > Ja



Communies en vormsels:

- > Wel communies, geen vormsels



Huwelijken:

- > Ja



Uitvaarten:

- > Ja



Andere vieringen/ pastoraal gebruik:

- > Na elke viering: ontmoetingsmoment met koffie achteraan de kerk
- > Rondleidingsboekje waarmee je als bezoeker de kerk kan ontdekken
- > Speurtocht voor eerste communicanten in de kerk



Openingsuren:

- > Elke dag open van 9u tot 17u.

Medegebruik:

- > De Poolse Gemeenschap gebruikt sinds 2012 eveneens de kerk. Zij houden een wekelijkse viering op zondag met gemiddeld ca. 60 aanwezigen.

Niet-pastoraal gebruik:

- > Blok@kerk: sinds 2018 wordt vanaf midden mei tot midden juni de kerk opengesteld voor 20 studenten. Er kan online gereserveerd worden en kerk is altijd volzet. Er is een groep vrijwilligers die permanentie houdt
- > Koorrepetities op maandag en woensdagavond
- > 2-3 concerten per jaar
- > Orgelstudenten oefenen op het orgel

O.L.V. Onbevlekt Ontvangenkerk

Identificatie

Geografische ligging:

- **Adres:** Pastoor Verhaegheplein 13, 8310 Assebroek
- **Provincie:** West-Vlaanderen

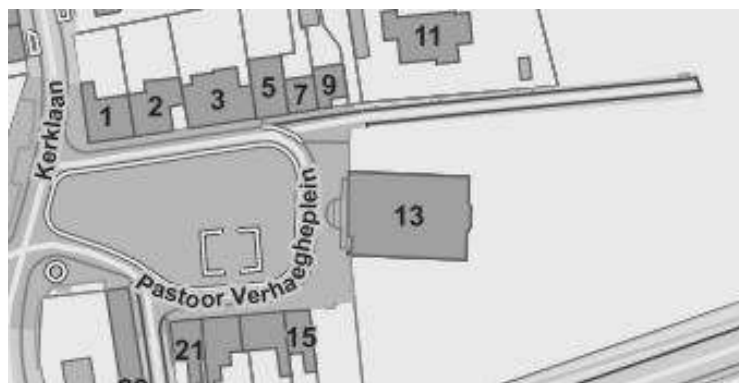
Plaats in kerkelijke structuur:

- **Bisdom:** Brugge
- **Pastorale eenheid:** Sint-Trudo

Eigenaar: kerkfabriek

Beschermingsstatuut:

- Aangeduid als beschermd monument 'Parochiekerk' en 'Orgel' sinds 28-11-1978 (geen beheersplan)
- Aangeduid als deel van beschermd stads- of dorpsgezicht 'Dorpskom Assebroek' sinds 28-11-1978



We tonen de originele afbeelding hier niet omwille van het copyright.

Wil je het volledige kerkenbeleidsplan met beeldmateriaal bekijken?
Vraag het dan op bij de gemeente.

We tonen de originele afbeelding hier niet omwille van het copyright.

Wil je het volledige kerkenbeleidsplan met beeldmateriaal bekijken?
Vraag het dan op bij de gemeente.

We tonen de originele afbeelding hier niet omwille van het copyright.

Wil je het volledige kerkenbeleidsplan met beeldmateriaal bekijken?
Vraag het dan op bij de gemeente.

Cultuurhistorische waarde

Gebouw:

- Bouwfases:
 - **12^{de} eeuw:** eerste vermelding van een kerk of kapel
 - **1578:** sloop van de kerk, ruïne blijft 50 jaar liggen
 - **1628:** wederopbouw kerk
 - **1633:** wijding eenbeukige kerk met klokkentorentje
 - **1746:** vergroting van het gebouw
 - **1797:** sluiting kerk tijdens Franse bezetting en verkoop meubilair
 - **1803:** terug openstelling kerk en deze wordt de hoofdkerk van Assebroek
 - **1887-1890:** Verbouwingen en uitbreidingen o.l.v. arch. August Van Assche (afbraak sacristie en herberg, bouw twee smalle zijbeuken, verlengen westgevel met 5 meter, bouw geveltoren tegen noordbeuk en aanbouw met calvarie tegen zuidbeuk)
- Geörienteerde, driebeukige, bakstenen kerk met basilicale opstand. De benedenkerk wordt geflankeerd door twee zijbeuken van vier vakken onder dwarsdaken. Vierkante geveltoren op de noordwesthoek en een koorgedeelte met driehoekige apsis. Sacristie aan de noord- en zuidzijde van het koor.

Bron: <https://inventaris.onroerenderfgoed.be/erfgoedobjecten/79954>

Collectie:

- Erfgoedcel Brugge heeft een digitale, online raadpleegbare erfgoedinventaris opgesteld
- Heterogeen interieur uit verschillende periodes. Een aantal elementen binnengebracht (oa. orgel, altaar uit Duinenabdij)
- Rijke, kwalitatieve collectie 17^{de} – 18^{de} eeuwse schilderijen (uitschieter: Jacob Van Oost)
- 17^{de} eeuwse liturgisch vaatwerk verbonden met belangrijke figuren (bisschop, familie de Croÿ)
- 18^{de} eeuwse liturgisch vaatwerk in tin
- glasramen en tegeltableau glazeniers Coucke en zonen, Brugge; 19^{de} eeuw
- Orgel van Jacob van Eynde (1717), herkomst onbekend, hersteld en omgebouwd door Anneessens in 1925. 1996-2000 historische reconstructie (Jacob van Eynde) o.l.v. Monumenten en Landschappen (Antoon Fauconnier); orgelbouwer Potvlieghe- De Maeyer Ninove; architect Jef Braeckmans Vorselaar.

- **Typologie:** (pseudo)basilicaal
- **Stijl:** Neogotiek
- **Architect:** grondige verbouwingen door August Van Assche (Gent)
- **Datering:** kern opklimmend tot 1628, vergroot in 1746 en 1887-1890

We tonen de originele afbeelding hier niet omwille van het copyright.

Wil je het volledige kerkenbeleidsplan met beeldmateriaal bekijken? Vraag het dan op bij de gemeente.

We tonen de originele afbeelding hier niet omwille van het copyright.

Wil je het volledige kerkenbeleidsplan met beeldmateriaal bekijken? Vraag het dan op bij de gemeente.

We tonen de originele afbeelding hier niet omwille van het copyright.

Wil je het volledige kerkenbeleidsplan met beeldmateriaal bekijken? Vraag het dan op bij de gemeente.

Cultuurhistorische waarde

Tradities en devoties:

- De legende van het miraculeus Mariabeeldje vertelt het verhaal van Balthasar Lanoy. Deze was in 1680 de enige katholieke passagier op een Nederlands koopvaardijchip dat terugvoer uit Oost-Indiën. Hij aanbad het Mariabeeld elke dag om zo een behouden reis af te dwingen. Zijn protestantse medereizigers echter wierpen het marmeren beeld overboord. Ondanks alle pogingen het beeld te doen zinken bleef het bovendrijven. Het beeld werd bovengehaald en, na verschillende omzwervingen, onder meer tot in Friesland, geschonken aan Pastoor Verhaeghe. Hij bracht het beeldje in 1720 de kerk binnen toen hij in Assebroek aangesteld werd als pastoor
- Omwille van dit Mariabeeld is de kerk een belangrijke bedevaartplek geworden met een grote Mariadevotie
- Het mirakelbeeld wordt na elke misviering nog steeds uitgehaald: na de mis komen de gelovigen naar voor om het beeld aan te raken
- Er zijn 10 ommegangkapelletjes gebouwd rond het kerkhof in 1902-1905 door Louis Charels, ommegang met kapellen is beschermd
- In de maand mei worden er ommegangen georganiseerd met de gemeenschap voor de viering
- Grote Mariadevotie in de kerk: ganse dag door branden heel veel kaarsen
- In het verleden gingen er ook verschillende processies uit (bv. Heilig Hartprocessie en Sacramentsprocessie tot de jaren zestig)
- Grote O.L.Vrouwprocessie op 15 augustus, ook processies op de 'Kruisdagen'. Deze kerk is de moederkerk van alle Assebroekse parochies (kerken)

We tonen de originele afbeelding hier niet omwille van het copyright.

Wil je het volledige kerkenbeleidsplan met beeldmateriaal bekijken?
Vraag het dan op bij de gemeente.

We tonen de originele afbeelding hier niet omwille van het copyright.

Wil je het volledige kerkenbeleidsplan met beeldmateriaal bekijken?
Vraag het dan op bij de gemeente.

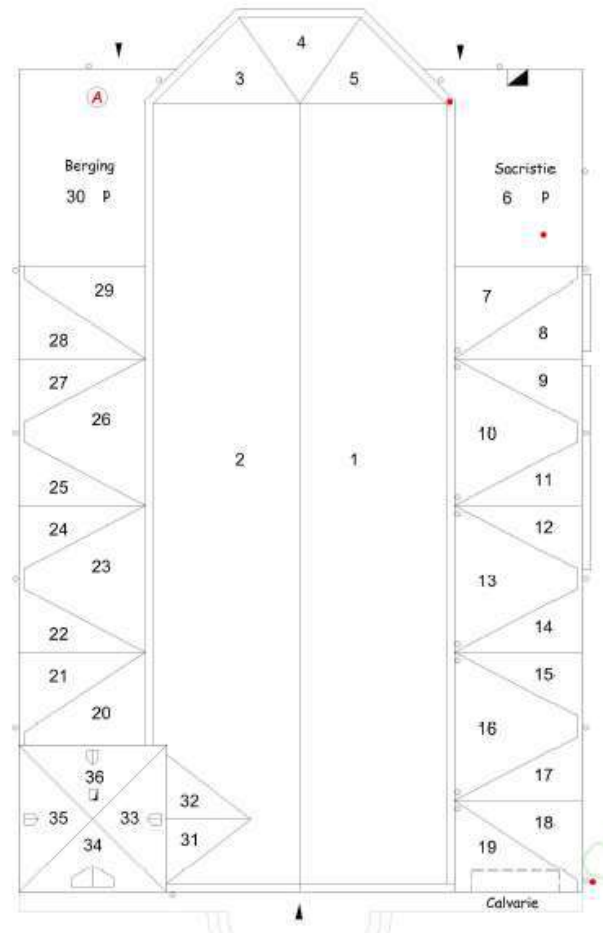
Gebouw & architecturale mogelijkheden

Opbouw:

- > **Type:** (pseudo)basilicaal
- > **Bijruimtes:** beperkt: bergruimte en sacristie
- > **Opdeelbaarheid:** De plattegrond ontvouwt een driebeukige kerk met een schip met zes traveeën, geen transept en een koor met driezijdige apsis. Gezien de bescherming van het kerkgebouw als monument, het beschermd orgel en de ligging in een beschermd stads- en dorpsgezicht, is een uitbreiding niet wenselijk. Het eventueel inbrengen van nieuwe volumes of compartimentering, moet in het gewenste geval steeds afgestemd worden met het agentschap Onroerend Erfgoed.

Oppervlakte:

- > ca. 530 m²
- > Aantal stoelen: 225 (75 reserve)



Voorzieningen:

Sanitair	1 toilet
Verwarming	Elektrische verwarming met stralingswarmte
Verlichting	Kwikdamplampen
Regenwater	Ja: er is een tank en regenwaterpomp
Zonnepanelen	Nee
Keukenvoorzieningen	Nee
Audio	Volstaat
Beeldscherm	Nee
Rolstoeltoegankelijkheid	Ja, hellend vlak aanwezig
Diefstal- en brandbeveiliging	Ja: alarm op alle deuren, incl. bewegingsdetector, rook- en temperatuur (+ 55°C) detectiesysteem, incl. doormelding
Bliksembeveiliging	Ja
Gsm-operatoren	Proximus en Orange

Gebouw & architecturale mogelijkheden

Toestand:

Cf. rapport Monumentenwacht:

- De algemene bouwfysische toestand van het kerkgebouw is heel goed
- De laatste bouwfysische inspectie door Monumentenwacht dateert van 2018
- In het laatste inspectierapport worden enkele aanbevelingen gedaan (oa. bliksembeveiliging keuren, lekken of losse lasnaden solderen, losgekomen pleister- en verflagen hernemen, gebarsten metselwerk of uitgelopen voegwerk hernemen,...). Deze aanbevelingen werden intussen reeds opgevolgd, behalve de pleister- en verflaag binnen de kerk op het doksaal aan de westzijde.

Uitgevoerde restauratiewerken:

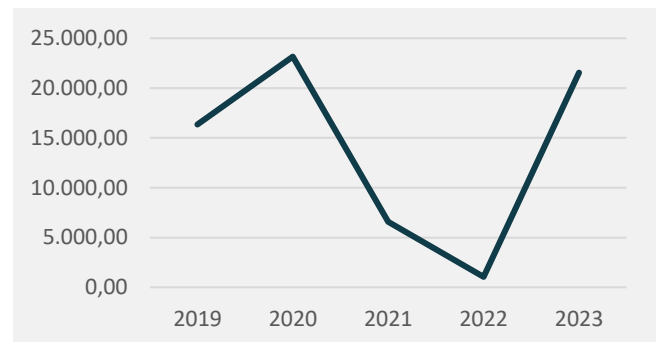
- 2006 – 2008: totale buitenrestauratie
- Restauratie glas-in-loodramen
- Herstellingswerken na vandalisme in 2021

Financiële gegevens:

Gewenste investeringen:

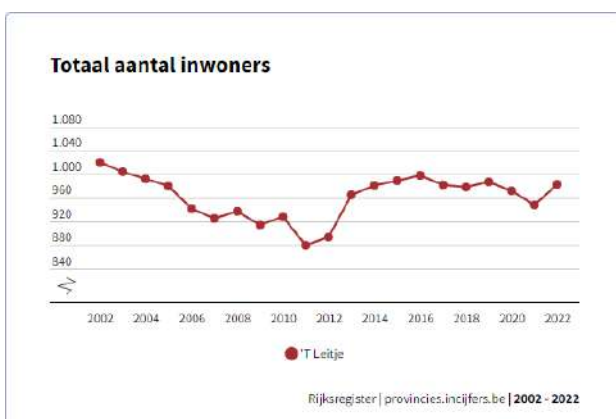
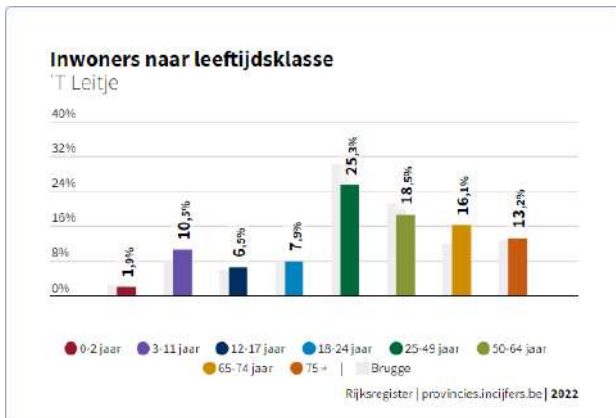
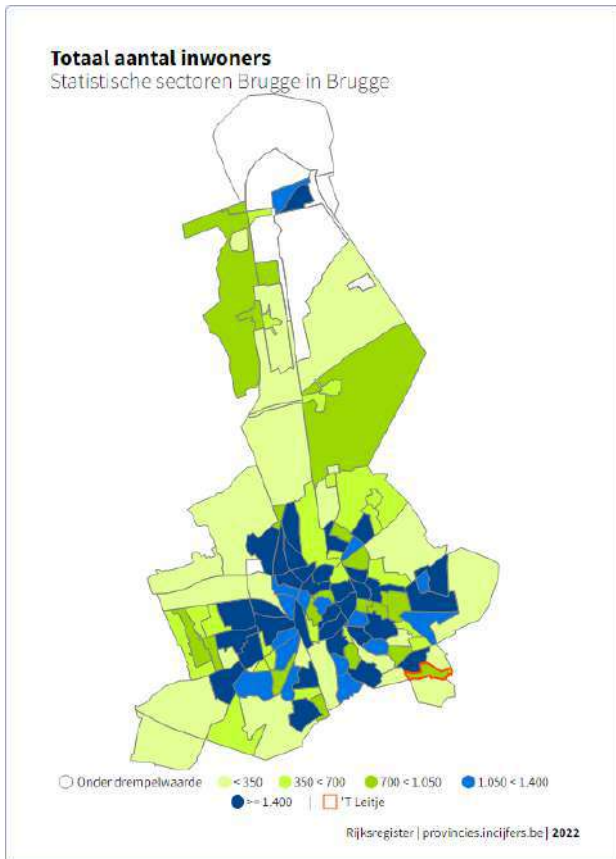
- Geen bouwfysische ingrepen nodig na totaal-restauratie (afgerond in 2008)
- Gewenste interieurwerken: neogotische schilderingen terughalen (reeds heel wat voorbereidend werd gedaan, project on-hold gezet)

Exploitatietoelagen:



Ruimtelijke omgeving

Sociale indicatoren:



Begraafplaats:

- > Er is een begraafplaats aanwezig rondom, en bij uitbreiding ten oosten van het kerkgebouw. Het nieuwe gedeelte van de begraafplaats is actief in gebruik. Het oude gedeelte van de begraafplaats is eveneens deel van het beschermd stads- en dorpsgezicht. De inventaris van de graven is online te consulteren.

Mobiliteit:

Parking:

- > Straatparkeren in de buurt is mogelijk, langs de beek wordt er ook geparkeerd. Bij grotere vieringen is parkeren niet evident.

Bus (situatie juni '23):

- > Halte Assebroek Ver-Assebroek (120 m) – lijn 1: elke 20 min.

Trein:

- > Station Brugge (4,8 km)
- > Station Oostkamp (5 km)

Voorziening omgeving:

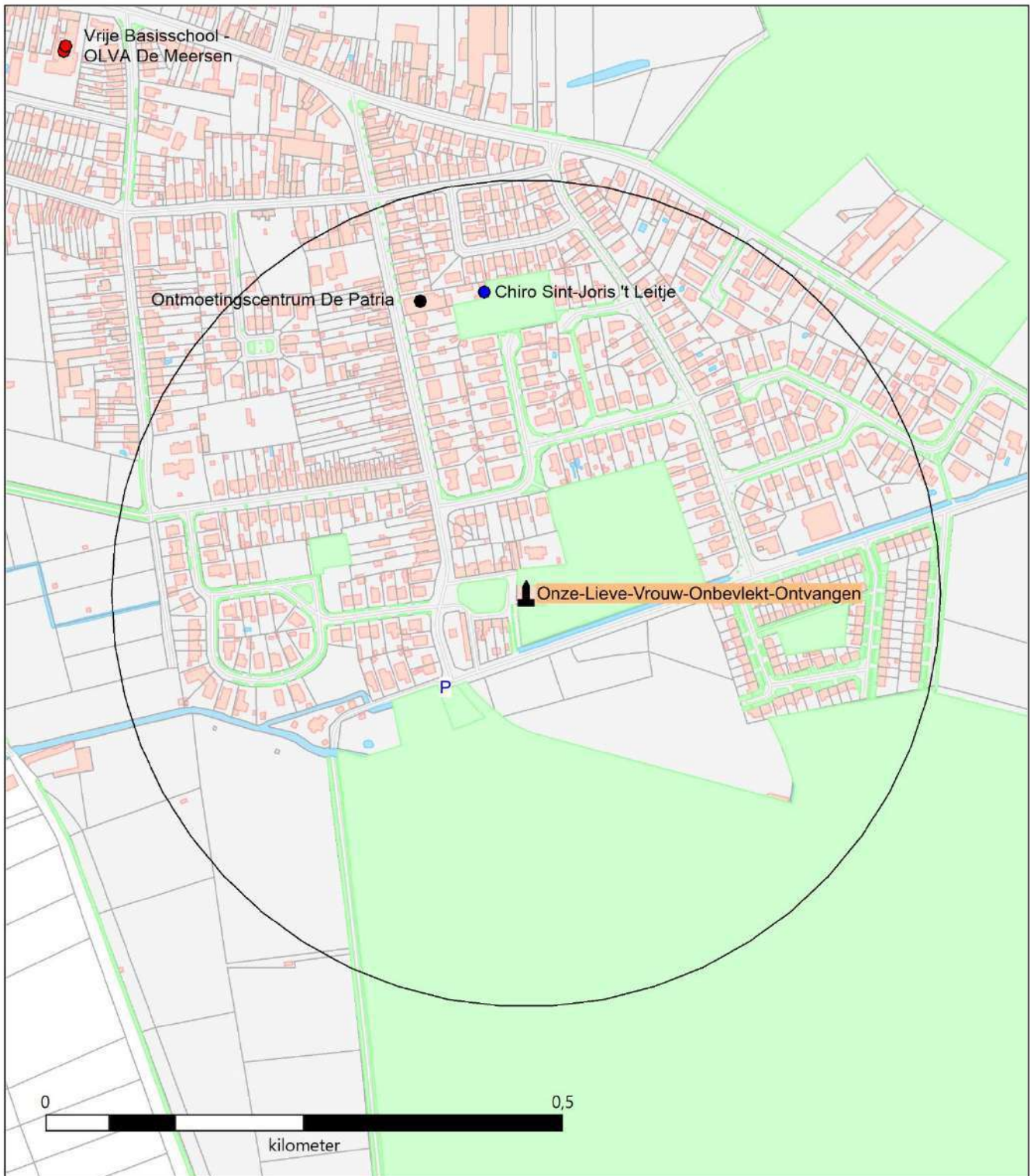
- > OC Patria
- > Chiro
- > School OLVA De Meersen

Onze-Lieve-Vrouw- Onbevlekt-Ontvangen

Legende

- Parochiekerken
- Bib en cultuurcentra
- Dienstencentra
- Scholen
- Jeugdlokalen
- Buurthuizen en Paroch. centra

Overzichtskaart



Actueel gebruik

Huidig pastoraal gebruik:



Frequentie erediensten:

- > Eucharistieviering op zaterdag om 16u



Doopsels:

- > Ja



Huwelijken:

- > Ja



Andere vieringen/ pastoraal gebruik:

- > Misviering voor de familie Jooris-Eggermont
- > Viering van Sint-Elooi (1^{ste} donderdag van december)
- > Schoolmissen van de lagere school en landbouwschool
- > Vele speciale, extra gebedsdiensten in de meimaand (op aanvraag door de bedevaarders)
- > Bedevaartsnamiddagen (georganiseerd door de pastorale ploeg)
- > zangkoor verbonden aan de kerk: Cantate Domino (gesticht in 1935, het oudste koor van de streek) en zij verzorgt de Mariale feestdagen en de hoogdagen en de meimaand.



Aantal gelovigen aanwezig in de erediensten:

- > Ca. 30-45 gelovigen
- > Telling oktober 2022: 50 gelovigen



Communies en vormsels:

- > Communies OLVA De Meersen



Uitvaarten:

- > Ja (30 in '22)



Openingsuren:

- > Elke dag geopend van 8u tot 17u (winter), 18u (zomer) of 22u in de meimaand

Niet-pastoraal gebruik:

- > Heel veel bezoek door toeristen, zowel wandeltoeristen als bedevaarders wandelen de kerk binnen
- > Via folders en een beeldscherm met audio, wordt er extra informatie gegeven over de plek en het aanwezige erfgoed
- > Af en toe concerten (ca. 5/ jaar), ook beiaardconcerten op aanvraag
- > Ca. één tentoonstelling per jaar, georganiseerd door de heemkundige kring en/of kerkfabriek. Afhankelijk van het thema wordt de kerk hiervoor 14 dagen of één maand gebruikt
- > Elke dinsdagavond repetitie van het kerkkoor

O.L.V. Ten Hemel Opgenomenkerk (Maria Assumpta)

Identificatie

Geografische ligging:

- **Adres:** Prins Filiplaan 10A, 8310 Assebroek
- **Provincie:** West-Vlaanderen

Plaats in kerkelijke structuur:

- **Bisdom:** Brugge
- **Pastorale eenheid:** Sint-Trudo

Eigenaar: kerkfabriek

Beschermingsstatuut:

- Vastgesteld als bouwkundig erfgoed sinds 24-09-2009



We tonen de originele afbeelding hier niet omwille van het copyright.

Wil je het volledige kerkenbeleidsplan met beeldmateriaal bekijken?
Vraag het dan op bij de gemeente.

We tonen de originele afbeelding hier niet omwille van het copyright.

Wil je het volledige kerkenbeleidsplan met beeldmateriaal bekijken?
Vraag het dan op bij de gemeente.

We tonen de originele afbeelding hier niet omwille van het copyright.

Wil je het volledige kerkenbeleidsplan met beeldmateriaal bekijken?
Vraag het dan op bij de gemeente.

We tonen de originele afbeelding hier niet omwille van het copyright.

Wil je het volledige kerkenbeleidsplan met beeldmateriaal bekijken?
Vraag het dan op bij de gemeente.

We tonen de originele afbeelding hier niet omwille van het copyright.

Wil je het volledige kerkenbeleidsplan met beeldmateriaal bekijken?
Vraag het dan op bij de gemeente.

Cultuurhistorische waarde

Gebouw:

- Vrijstaande bakstenen kerk, ontstaan als dochterkerk van de O.L.V.-parochie op Ver-Assebroek en opgericht in 1962-1965 als vervanging voor de noodkerk op de Dries. Gebouwd op de grond geschonken door baron G. de Pélichy.
- Gevels boven de aanbouwen en boven het voorportaal aan de Koningin Elisabethsquare opgewerkt met glas-in-betonvensters. Er is een aparte en afgesloten weekkapel. Achterzijde opgevat als kloosterhof, afgebakend door aanbouwen en afsluitingsmuur. Centraal achteraan hoge, vrijstaande cilindervormige klokkentoren.

Bron: <https://inventaris.onroerenderfgoed.be/erfgoedobjecten/79954>

Collectie:

- Er is een digitale, online raadpleegbare erfgoedinventaris opgemaakt door Erfgoedcel Brugge
- Homogeen, modern interieur, doorsnee collectie
- Bijzondere glaspertijen van Michel Martens (1967) en Harold van de Perre (1970-1975)
- Textielen kruisweg door Robert de Man (1970-1972)
- Doornsee liturgisch vaatwerk (interessante objecten: miskelk met onderdelen uit 1602 en miskelk door Spoorenberg uit 1931).
- Orgel (Anneessens?) zou uit de trouwzaal van Gent komen

Tradities en devoties:

- Er zijn geen speciale tradities of devoties verbonden aan het kerkgebouw, ook niet uit het verleden

- **Typologie:** zaalkerk
- **Stijl:** modernisme
- **Architect:** Arthur Degeyter
- **Bouwjaar:** 1962-1965

We tonen de originele afbeelding hier niet omwille van het copyright.

Wilt u het volledige kerkenbeleidsplan met beeldmateriaal bekijken?
Vraag het dan op bij de gemeente.

We tonen de originele afbeelding hier niet omwille van het copyright.

Wilt u het volledige kerkenbeleidsplan met beeldmateriaal bekijken?
Vraag het dan op bij de gemeente.

We tonen de originele afbeelding hier niet omwille van het copyright.

Wilt u het volledige kerkenbeleidsplan met beeldmateriaal bekijken?
Vraag het dan op bij de gemeente.

We tonen de originele afbeelding hier niet omwille van het copyright.

Wilt u het volledige kerkenbeleidsplan met beeldmateriaal bekijken?
Vraag het dan op bij de gemeente.

We tonen de originele afbeelding hier niet omwille van het copyright.

Wilt u het volledige kerkenbeleidsplan met beeldmateriaal bekijken?
Vraag het dan op bij de gemeente.

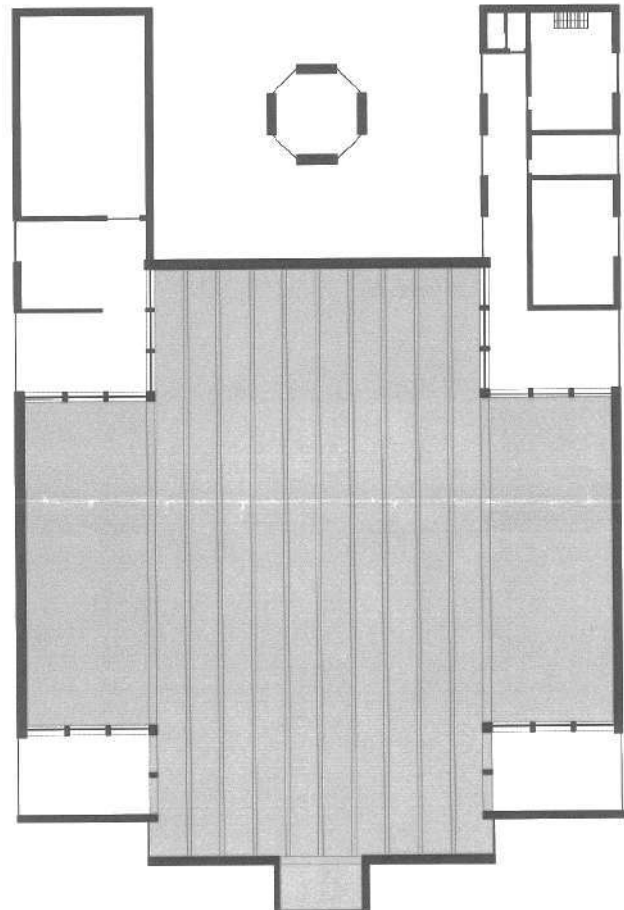
Gebouw & architecturale mogelijkheden

Opbouw:

- > **Type:** zaalkerk
- > **Bijruimtes:** sacristie en bergruimte (west), bibliotheek/gespreksruimte, religieruimte, archief, polyvalente ruimte, vestiaire (oost)
- > **Opdeelbaarheid:** gezien de aanwezigheid van vele bijruimtes, is het opdelen van de eigenlijke kerkruimte of het uitbreiden van het gebouw minder relevant. Het eventueel inbrengen van nieuwe volumes is een mogelijkheid, gezien de ruime en open kerkruimte.

Oppervlakte:

- > ca. 1400m²
- > Aantal stoelen: 400 (in kerkruimte)



Voorzieningen:

Sanitair	Drie toiletten
Verwarming	Gasverwarming, warme lucht
Verlichting	Spaarlampen
Regenwater	Wordt gebruikt voor toiletten
Zonnepanelen	Nee
Keukenvoorzieningen	Ja, volledig uitgerust
Audio	Wat ouder, maar voldoet
Beeldscherm	In de kerk
Rolstoeltoegankelijkheid	Ja, de hoofdingang is vlak. Aan de zij-ingang is een hellend vlak
Diefstal- en brandbeveiliging	Nee, wel alarmcentrale en brandblussers in het Trudocentrum
Bliksembeveiliging	n.v.t., enkel op de toren
Gsm-operatoren	Nee

Gebouw & architecturale mogelijkheden

Toestand:

Cf. rapport Monumentenwacht:

- De algemene bouwfysische toestand van het kerkgebouw is goed
- De laatste bouwfysische inspectie door Monumentenwacht dateert van 2015, een vervolgininspectie is hier aangewezen.
- In het laatste inspectierapport worden enkele aanbevelingen gedaan (oa. torenluik vervangen, loodaansluitingen doorleggen en herstellen, baksteenmetselwerk herstellen – reeds gebeurd, algemene onderhoudswerken) deze worden best tijdig opgevolgd.

Uitgevoerde restauratiewerken:

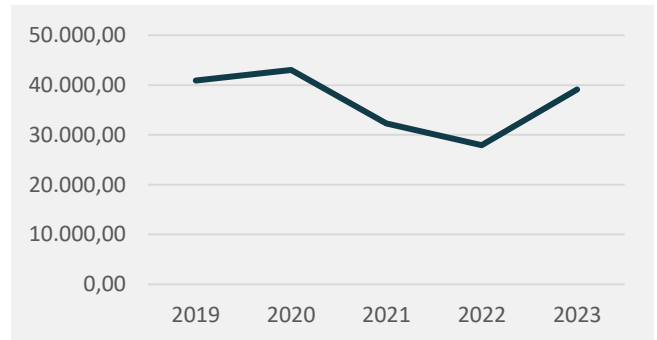
- 1998: restauratie weekkapel
- 1999: vernieuwen verwarming
- 2001: waterverdichting kelder
- 2003-2004: renovatie kerktoren
- 2007-2008: herstel gevels, betonstructuur en glas
- 2010: renovatie dakdichtingen
- 2012: vernieuwen tapijt
- 2020: vervangen afbrokkelend metselwerk onderaan de betonkolommen aan de inkom en gang
- 2022-2023:
 - inrichtingswerken Trudocentrum (oa. kitchenette, sanitair...)
 - Vernieuwen elektriciteit
 - Dakisolatie en nieuwe dakbedekking boven vleugel vroegere sacristie

Financiële gegevens:

Gewenste investeringen

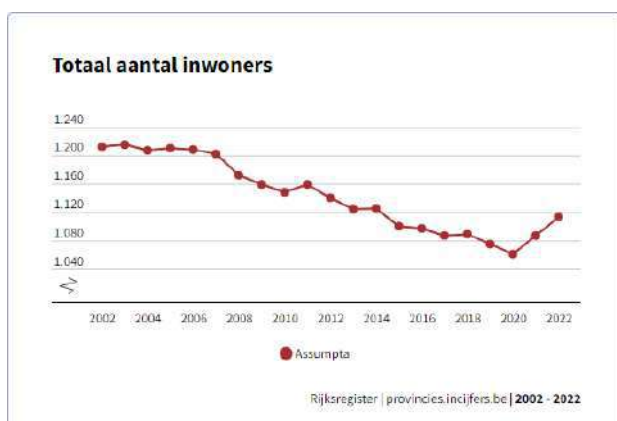
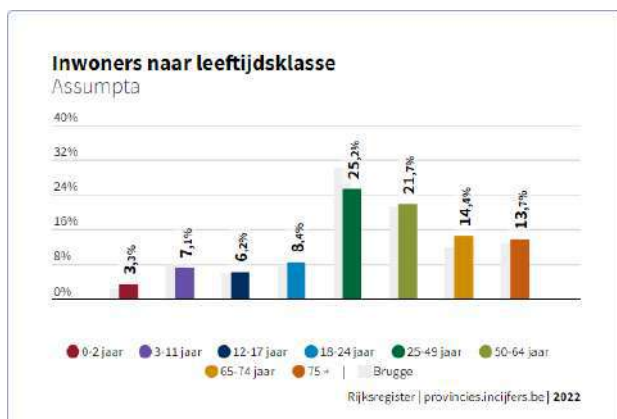
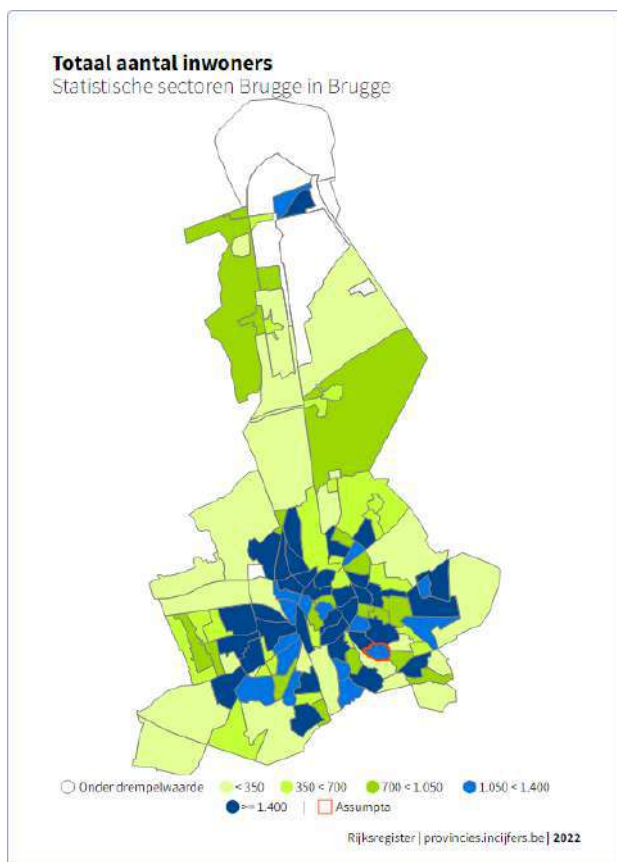
- Geen dringende structurele werken nodig. Volop bezig met de inrichting van het Trudocentrum.

Exploitatietoelagen:



Ruimtelijke omgeving

Sociale indicatoren:



Begraafplaats:

- > Er is geen begraafplaats rond het kerkgebouw.

Mobiliteit:

Parking:

- > Er is voldoende parkeergelegenheid rondom het kerkgebouw. Er kan geparkeerd worden op de Elisabethsquare, op de parking langs de zij-ingang in de Prins Filipslaan of in de overige straten rondom.

Bus:

- > Halte Assebroek Daverlopark (300m):
 - > Lijn 2: elke 20 min.
 - > Avondlijn 91: 3x per avond (elk uur)

Trein:

- > Station Brugge (2,8 km)

Voorziening omgeving:

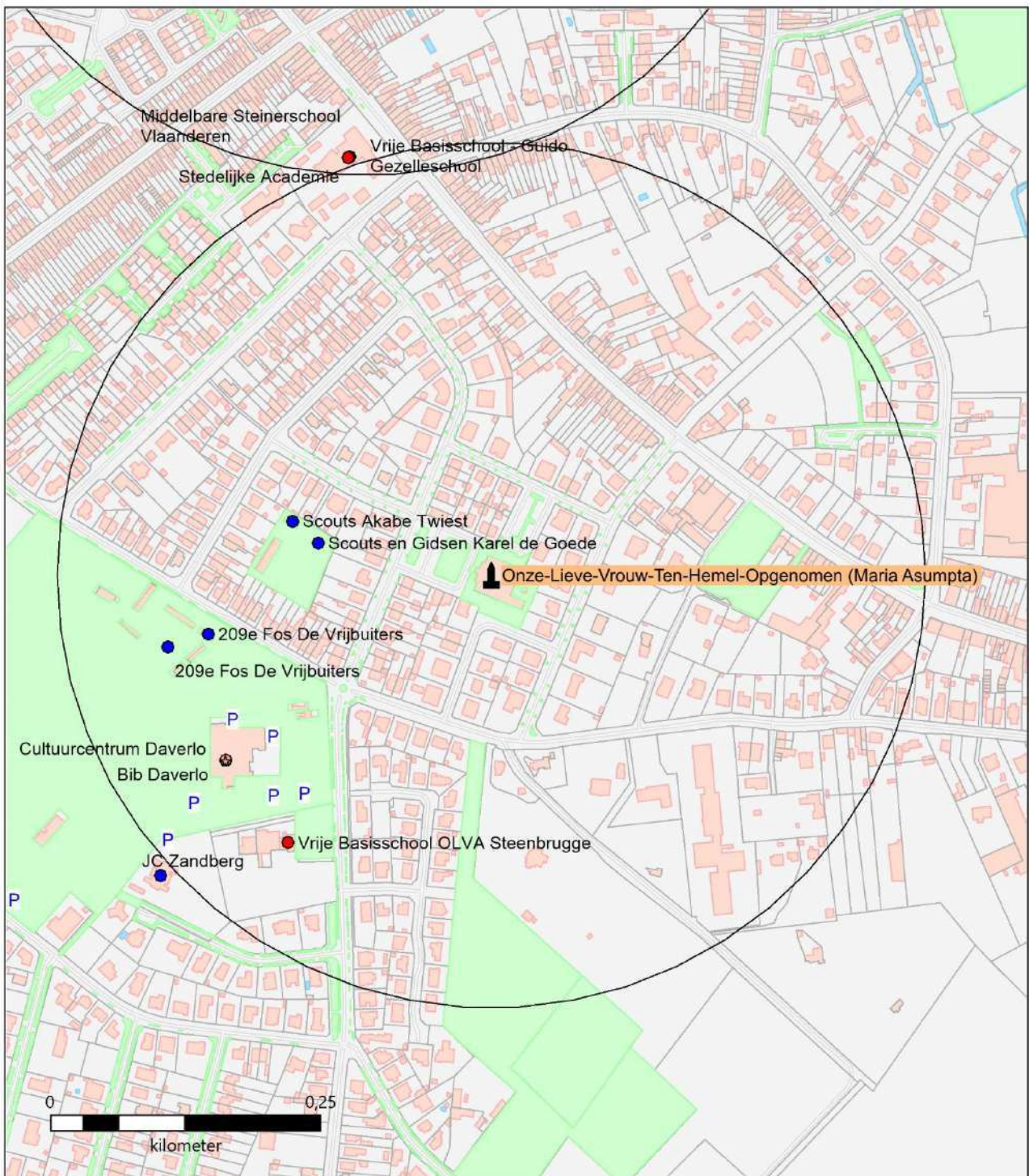
- > De kerk is gelegen vlak bij het administratieve centrum van Assebroek: Daverlo (sporthal, cultuurzaal, bib, café, speelplein, skatepark, basketbalveld en buitenterreinen) en het ontmoetingscentrum Sparrenhof.
- > Andere voorzieningen: school, KSA, Scouts, WZC, AZ Sint-Lucas, 7 Torentjes, Berkenhof

Onze-Lieve-Vrouw-Ten-Hemel-Opgenomen (Maria Asumpta)

Legende

-  Parochiekerken
-  Bib en cultuurcentra
-  Dienstencentra
-  Scholen
-  Jeugdlokalen
-  Buurthuizen en Paroch. centra

Overzichtskaart



Actueel gebruik

Frequentie van diensten:



- > Wekelijkse viering op zondag om 11u
- > Gebedsmoment op dinsdagochtend om 9u



Aantal gelovigen aanwezig in de erediensten:

- > Ca. 60
- > Telling oktober 2022: 110 gelovigen

Doopsels:



- > Ja



Communies en vormsels:

- > Ja

Huwelijken:



- > Ja



Uitvaarten:

- > Ja

Andere vieringen/ pastoraal gebruik:



- > Schoolvieringen
- > Eerste communievieringen
- > Vormselviering en catechese
- > Om de twee maand: dialoogviering (open viering met werkgroepen aan tafels)
- > Eén keer per maand receptie na de viering
- > Zangevenementen die betrokken zijn op de eerste communie en 'verbindend zingen'
- > Gemeenschappelijke viering op hoogdagen en kerkelijke feesten
- > Sinds Pasen 2023 is het Trudocentrum (centrale werkplaats van de pastorale eenheid) ondergebracht in de bijruimtes van de kerk



Openingsuren:

- > De kerk is elke dag geopend van 9u tot 17u (winter) of 18u (zomer)

Niet-pastoraal gebruik:

- > Sporadisch een concert: 2 per jaar (akoestiek is niet zo goed)
- > Verdeelpunt van het vredeslicht
- > Staan erg open voor nevengebruiken, willen dit ook activeren met het nieuwe Trudocentrum. Momenteel is het nevengebruik beperkt.

Heilig Hart & Sint-Philippuskerk

Identificatie

Geografische ligging:

- **Adres:** Baron Ruzettelaan 437, 8310 Brugge
- **Provincie:** West-Vlaanderen

Plaats in kerkelijke structuur:

- **Bisdom:** Brugge
- **Pastorale Eenheid:** Sint-Trudo

Eigenaar: Sint-Pietersabdij (kerk wordt gehuurd door de kerkfabriek)

Beschermingsstatuut:

- Aanduiding als vastgesteld bouwkundig erfgoed 'Abdij van Steenbrugge' sinds 24-09-2009



We tonen de originele afbeelding hier niet omwille van het copyright.

Wil je het volledige kerkenbeleidsplan met beeldmateriaal bekijken? Vraag het dan op bij de gemeente.

We tonen de originele afbeelding hier niet omwille van het copyright.

Wil je het volledige kerkenbeleidsplan met beeldmateriaal bekijken? Vraag het dan op bij de gemeente.

We tonen de originele afbeelding hier niet omwille van het copyright.

Wil je het volledige kerkenbeleidsplan met beeldmateriaal bekijken? Vraag het dan op bij de gemeente.

Cultuurhistorische waarde

Gebouw:

- Bouwfases:
 - **1876-1879:** bouw kerk met pastorie, klooster en school door E.H. Philip Pollet
 - **4-8-1879:** kerkwijding
 - **1891:** klooster wordt verheven tot prioraat
 - **1892:** uitbreiding koor ten oosten
 - **1896:** klooster wordt benedictijnerabdij, uitbreidingswerken (kerk wordt met de pastorie verbonden door pandgang)
 - **Na WOI:** afbraak torenspits en vervanging door platte afdekking
 - **WOII:** vernieling toren
 - **1955:** oprichting parochie Steenbrugge, toegewijd aan H. Hart en St. Philippus
 - **1958:** herbouwen toren en portaal onder schilddak naar ontwerp van A. Degeyter (Brugge)
- Georiënteerde, neogotische, basilicale abdijkerk opgetrokken in rode baksteen onder leien zadel- en lessenaarsdaken, met vierkante toren in de oksel van noordtransept en koor. De middengevel is bekroond door een natuurstenen kruis en is opengewerkt door een drielichtvenster, gevat in een brede spitsboog. Symmetrisch opgebouwde westgevel.

Bron: <https://inventaris.onroerenderfgoed.be/erfgoedobjecten/77172>

Collectie:

- Er is geen digitale erfgoedinventaris opgesteld, er is wel een bundel voorhanden met belangrijke objecten
- Doorsnee collectie, beperkte erfgoedwaarde
- Interessante objecten: glasramen door F. rodenburg, monumentaal schilderij van Brugse Vanbelleghem, wapenschilden van de abten (incl. wapenschilden abten van de voormalige abdij van Oudenburg)
- Orgel door Anneessens (1932, aanpassingen in '80)

Tradities en devoties:

- De kerk is een bedevaartsoord voor Sint Benedictus. Dagelijks nog bezoekers (getuige de kaarsen aan het altaar van Benedictus en het invullen van het gebedenboek). Elk jaar op 21/3 en 11/7 bedevaartsmis Feest Sint Benedictus.

- **Typologie:** basilicale abdijkerk
- **Stijl:** neogotiek
- **Datering:** 1876-1879 & 1952

We tonen de originele afbeelding hier niet omwille van het copyright.

Wil je het volledige kerkenbeleidsplan met beeldmateriaal bekijken? Vraag het dan op bij de gemeente.

We tonen de originele afbeelding hier niet omwille van het copyright.

Wil je het volledige kerkenbeleidsplan met beeldmateriaal bekijken? Vraag het dan op bij de gemeente.

We tonen de originele afbeelding hier niet omwille van het copyright.

Wil je het volledige kerkenbeleidsplan met beeldmateriaal bekijken? Vraag het dan op bij de gemeente.

We tonen de originele afbeelding hier niet omwille van het copyright.

Wil je het volledige kerkenbeleidsplan met beeldmateriaal bekijken? Vraag het dan op bij de gemeente.

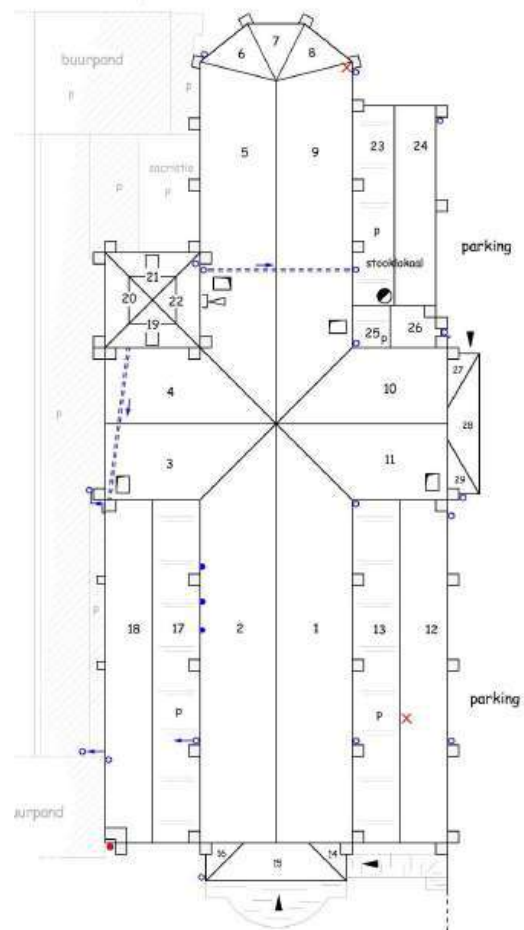
Gebouw & architecturale mogelijkheden

Opbouw:

- > **Type:** basilicale abdijkerk
- > **Bijruimtes:** beperkt: sacristie en berging
- > **Opdeelbaarheid:** de plattegrond ontvouwt een driebeukig schip van vier traveeën, transept en een eenbeukig koor van drie traveeën met vijfzijdige apsis. Gezien de omliggende abdij en het achterliggend groen, zijn uitbreidingswerken hier minder aan de orde. Compartimentering (van bv. de zijbeuken of het koor) of het inbrengen van nieuwe volumes kan wel optioneel zijn.

Oppervlakte:

- > Ca. 925m²
- > Aantal stoelen: 200



Voorzieningen:

Sanitair	Eén toilet via sacristie, toiletten via pandgang kunnen eventueel ook gebruikt worden (niet systematisch)
Verwarming	Gasverwarming; 15 jaar geleden vernieuwd
Verlichting	Ledverlichting
Regenwater	Nee
Zonnepanelen	Nee
Keukenvoorzieningen	Geen in de kerk, wel aansluitend op de pandgang
Audio	In orde
Beeldscherm	Nee
Rolstoeltoegankelijkheid	Ja, helling aangelegd
Diefstal- en brandbeveiliging	Nee
Bliksembeveiliging	Ja
Gsm-operatoren	Nee

Gebouw & architecturale mogelijkheden

Toestand:

Cf. rapport Monumentenwacht:

- De algemene bouwfysische toestand van het kerkgebouw is goed
- De laatste bouwfysische inspectie door Monumentenwacht dateert van 2021, de vzw Sint-Pietersabdij zorgt er tijdig voor dat de aanbevelingen worden doorgevoerd.
- In het laatste inspectierapport worden enkele dringende aanbevelingen gedaan (oa. ontstoppen verstopte opvangbak, uitgevallen lood met kunstleien herstellen, zinksolins nazien) deze werden opgevolgd (d.d. juni '23)

Uitgevoerde restauratiewerken:

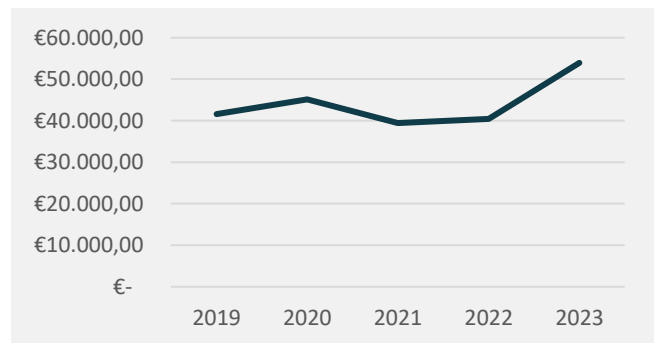
- Algemeen: restauratie daken, brandglasramen, nieuwe verwarmingsketel (overschakeling naar gas i.p.v. stookolie, bouw nieuwe sacristie/doopkapel)
- 2009: nieuw tapijt en meubilair (podium, lezenaars, altaar...)
- 2015: herstellingen mechaniek klokken en voorzien elektrische bediening
- 2016: plaatsing LED-stralers ingangdeuren
- 2017: (cf. rapport MoWa):
 - plaatsen van stellingen aan 2 zijden
 - vernieuwen platte zinken daken, plaatsen zinken voetstukken over leien
 - aansmeren daknokken wegens open voegwerk
 - verwijdering mos aantasting, behandelen van zwammen, bestrijding houtrot en vervanging/aanpassing van te zwakke/rotte constructies
 - aanpassen regenwaterafvoer, vervangen beschadigde afvoerbuizen en beugels
 - schilderen toegangsdeuren, dakramen en luiken
 - leveren en plaatsen draailuiken, ladder- en klimhaken
 - vervangen halfronde hanggoten en reinigen niet vernieuwde goten
- 2022: restauratie glasramen, herstelling uitgezakt lood

Financiële gegevens:

Gewenste investeringen:

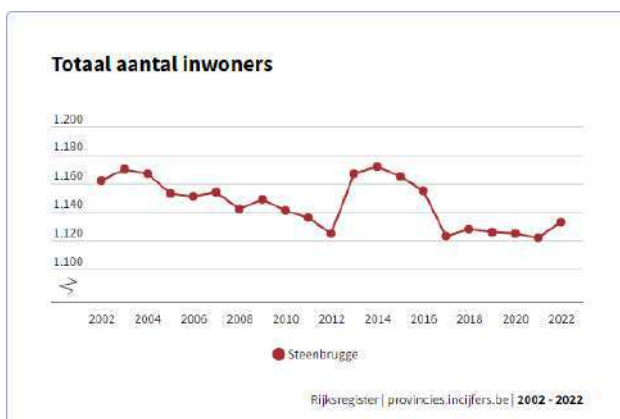
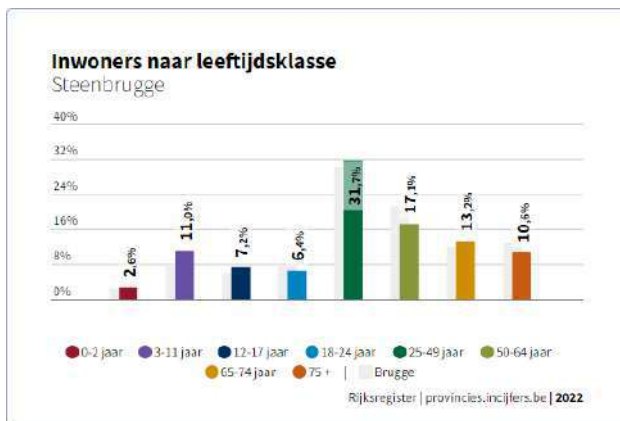
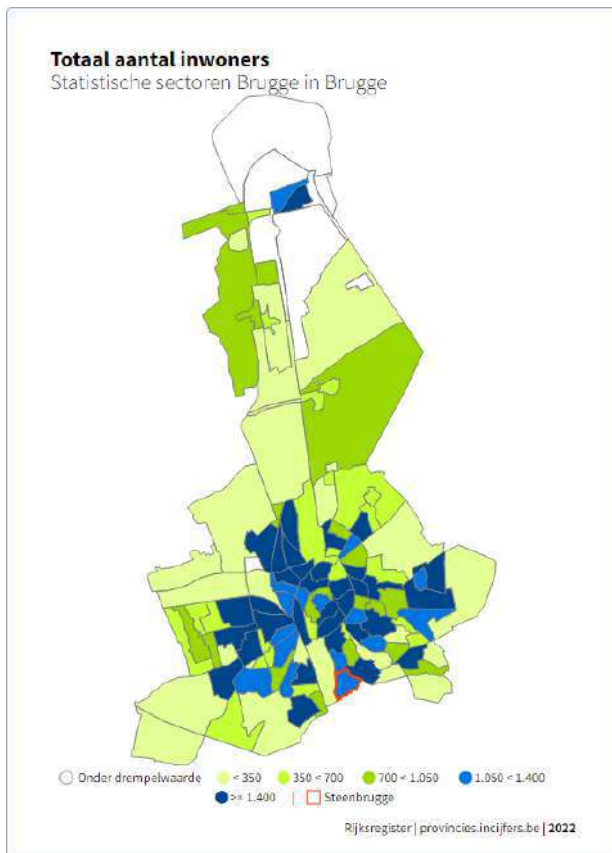
- Geen. De aanbevelingen van Monumentenwacht worden systematisch opgevolgd. De kerkfabriek huurt de kerk van de Sint-Pietersabdij vzw volgens een verhuurder-huurder verhouding. De kerkfabriek staat in voor alle praktisch regelingen voor de eredienst en het binnenwerk van de kerk; de abdij bekostigt als eigenaar de grotere investeringen van het gebouw zelf.

Exploitatietoelagen:



Ruimtelijke omgeving

Sociale indicatoren:



Begraafplaats:

- > Ten oosten van de kerk, op een paar meter van het gebouw, is de begraafplaats voor de monniken gelegen, volledig in het groen. De monniken worden hier nog steeds tot op vandaag begraven.

Mobiliteit:

Parking:

- > Vlakbij de kerk bevinden zich voldoende parkeerplaatsen (ten zuiden van de kerk privéparking van de abdij, voor de kerk openbare parking en ook de nabije randparking)

Station: Brugge (2,5 km)

Bus:

- > Halte Assebroek Abdij Steenbrugge (25m)
 - > lijn 20 (1x/uur)
 - > Lijn 21 (3x/u)
 - > avondlijn 95 & 96 (drie bussen, 1x/u)

Voorziening omgeving:

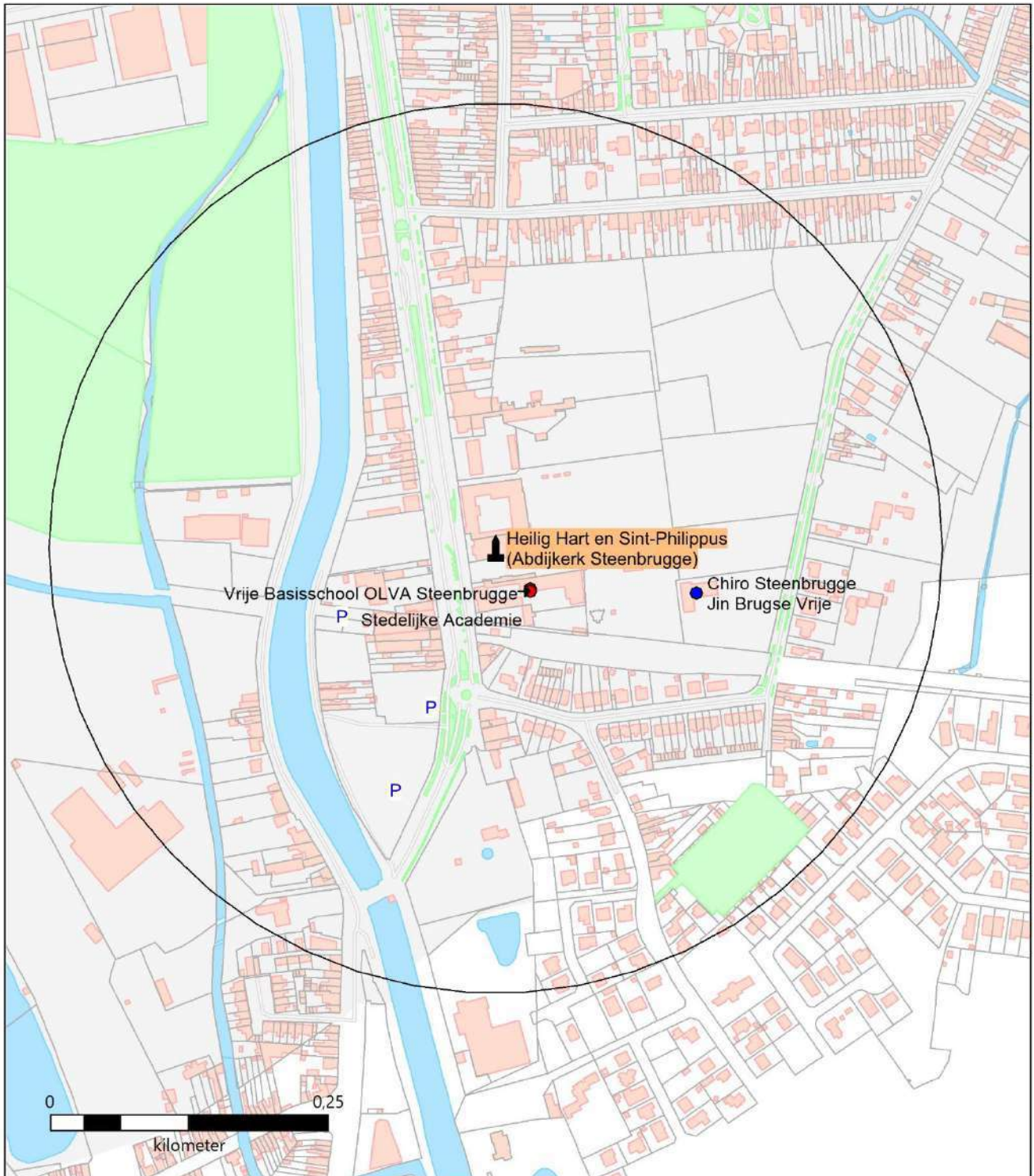
- > Feestzaal Parochiaal Centrum Steenbrugge
- > Onderwijscentrum d'Abdij
- > OLVA basisschool
- > Chiro

**Heilig Hart en Sint-Philippus
(Abdijkerk Steenbrugge)**

Legende

-  Parochiekerken
-  Bib en cultuurcentra
-  Dienstencentra
-  Scholen
-  Jeugdlokalen
-  Buurthuizen en Paroch. centra

Overzichtskaart



Actueel gebruik

Huidig pastoraal gebruik:



Frequentie erediensten:

- > Eucharistieviering op zaterdagavond
- > Misviering op zondagochtend met monniken (openbaar) en gregoriaans gezang



Aantal gelovigen aanwezig in de erediensten:

- > Ca. 30-40 gelovigen
- > Cijfers 3^{de} week oktober: 60 gelovigen



Doopsels:

- > Ja



Communies en vormsels:

- > Dit jaar is het laatste jaar dat de communie doorgaat in deze kerk. Geen vormsels



Huwelijken:

- > Ja



Uitvaarten:

- > Ja



Andere vieringen/ pastoraal gebruik:

- > In de viering volgend op 4 augustus (kerkwijdingsviering): uitleg over totstandkoming van de kerk
- > 16/8: St. Arnoldusviering
- > Viering voor St. Benedictus jaarlijks op 21/3 en 11/7
- > Startviering OKRA en Beweging.net
- > Laatste zondag van oktober eucharistieviering voor Dom Modest van Asse, incl. herdenking aan zijn graf
- > Enige kerk die getijdengebeden van de monniken luiden



Openingsuren:

- > Elke dag open van 9u tot 17 (zomer) of 18u (winter)
- > Er speelt muziek als de kerk open is

Niet-pastoraal gebruik:

- > Veel concerten, ca. 10 per jaar, meest gebruikte kerk voor concerten van gans Assebroek (beste orgel en akoestiek)
- > De pandgang wordt gebruikt voor een drankje na concerten
- > Tentoonstellingen
- > Open kerkdagen
- > Informatief beeldscherm met filmpje over de kerk en site rechts bij binnenkomen met audio
- > Elke vrijdagavond repetitie van het gregoriaans koor
- > De dienst pedagogische begeleiding (gebouw ernaast) gebruikt ook soms de kerk

Sint-Jozef en Sint-Kristoffelkerk

Identificatie

Geografische ligging:

- **Adres:** St. Kristoffelstraat 10, 8310 Assebroek
- **Provincie:** West-Vlaanderen

Eigenaar: kerkfabriek

Beschermingsstatuut:

- Vastgesteld als bouwkundig erfgoed sinds 14-09-2009
- Link inventaris:
<https://inventaris.onroenderfgoed.be/erfgoedobjecten/77181>

Inventaris roerend erfgoed:

- Opgesteld door de erfgoedcel Brugge
https://zoeken.erfgoedbrugge.be/resultaten.php?nav_id=5-0&view=gallery
- Er wordt goed bijgehouden wat naar waar zal gaan (sommige zaken gaan naar de fusiekerk Maria Assumpta zoals bv. doopvont, vaandels en objecten verbonden aan Sint-Kristoffel, sommige objecten gaan naar de OLV kerk, één monstrans gaat wellicht naar Kongo, het orgel blijft ter plekke)

Actueel gebruik

- **Onttrokken aan de eredienst:** sinds 1 mei 2022, MB 23-02-2023
- **Wordt verkocht aan:** VZW Koptisch Orthodoxe Kerk van Brugge
- **Huidig gebruik:** liturgie van de Egyptisch-koptische Christenen

We tonen de originele afbeelding hier niet omwille van het copyright.

Wil je het volledige kerkenbeleidsplan met beeldmateriaal bekijken? Vraag het dan op bij de gemeente.

We tonen de originele afbeelding hier niet omwille van het copyright.

Wil je het volledige kerkenbeleidsplan met beeldmateriaal bekijken? Vraag het dan op bij de gemeente.

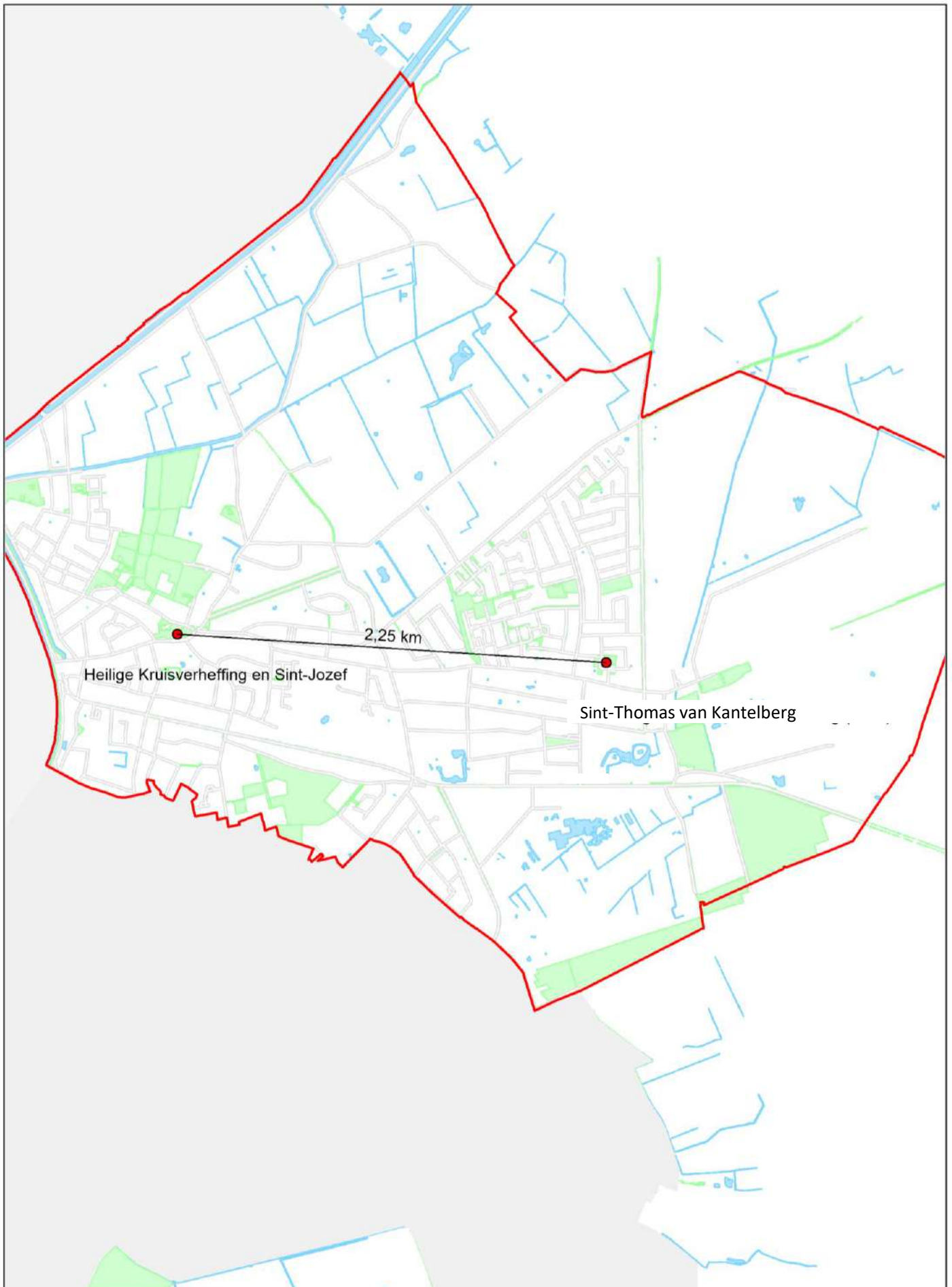
We tonen de originele afbeelding hier niet omwille van het copyright.

Wil je het volledige kerkenbeleidsplan met beeldmateriaal bekijken? Vraag het dan op bij de gemeente.

Vergelijkende matrix kerken PE Sint-Trudo (Assebroek)

Kerkgebouw	ERFGOED				GEBOUW				OMGEVING				GEBRUIK		
	Gebouw & omgeving	Collectie	Tradities	Typologie	Oppeervlekte	Toestand	Voorzieningen	Kerkhof	Openbaar vervoer	Voorzieningen	Huidig pastoraal	Toekomstig pastoraal	Huidig niet-pastoraal		
<i>Sint-Katarina</i>	●○○○	●○○○	●○○○	kruiskerk	●●○○	●●○○	●●○○	○○○○	●●○○	●○○○	●●●●	●●●●	●●●○		
<i>O.L.V. Onbevleete Ontvangenis</i>	●●●●	●●●○	●●●○	Pseudo basilicaal	●○○○	●●○○	●○○○	●●●●	●●○○	●○○○	●●●○	●●●○	●○○○		
<i>Maria Assumpta</i>	●○○○	●○○○	○○○○	zaalkerk	●●●○	●●○○	●●○○	○○○○	●○○○	●●●●	●●○○	●●●●	●○○○		
<i>Heilig Hart en St. Philippus</i>	●○○○	●○○○	●●○○	Basilicaal	●●○○	●●○○	●○○○	●●●○	●●○○	●●●○	●●○○	●●○○	●●○○		

Overzicht kerken PE Marta en Maria



Sint-Thomas van Kantelbergkerk

Identificatie

Geografische ligging:

- **Adres:** Brierversweg z.n., 8310 Sint-Kruis
- **Provincie:** West-Vlaanderen

Plaats in kerkelijke structuur:

- **Bisdom:** Brugge
- **Pastorale Eenheid:** Marta en Maria

Eigenaar: Stad Brugge

Beschermingsstatuut:

- Vastgesteld als bouwkundig erfgoed sinds 14-09-2009



We tonen de originele afbeelding hier niet omwille van het copyright.

Wil je het volledige kerkenbeleidsplan met beeldmateriaal bekijken?
Vraag het dan op bij de gemeente.

We tonen de originele afbeelding hier niet omwille van het copyright.

Wil je het volledige kerkenbeleidsplan met beeldmateriaal bekijken?
Vraag het dan op bij de gemeente.

We tonen de originele afbeelding hier niet omwille van het copyright.

Wil je het volledige kerkenbeleidsplan met beeldmateriaal bekijken?
Vraag het dan op bij de gemeente.

We tonen de originele afbeelding hier niet omwille van het copyright.

Wil je het volledige kerkenbeleidsplan met beeldmateriaal bekijken?
Vraag het dan op bij de gemeente.

We tonen de originele afbeelding hier niet omwille van het copyright.

Wil je het volledige kerkenbeleidsplan met beeldmateriaal bekijken?
Vraag het dan op bij de gemeente.

Cultuurhistorische waarde

Gebouw:

- De oorsprong van de Sint-Thomas van Kantelbergparochie gaat terug tot de **derde kwart van de 17^{de} eeuw**, wanneer er een OLV-kapel wordt opgericht op het kasteeldomein 'De Vijvers'. In **1871** laat Eugène de Peellaert jr. een familiekapel in neogotische stijl met koor en dwarsbeuk bouwen waarbij het bestaande 17^{de}-eeuws kapelletje aan de zuidkant wordt ingepast als ingang. De mis ging er door op zondag en velen beschouwden de kapel als hun parochiekapel. In **1967** wordt de 'Peellaertkapel' gesloopt wegens verbreding van de Maalse Steenweg. De parochie gebruikte de kapel van de meisjesschool als noodoplossing. Tot in **1995** de Sint-Thomas van Kantelbergkerk werd gebouwd.
- De moderne kerk, opgetrokken in betonsteen, bestaat uit verschillende, trapsgewijs geplaatste volumes onder platte daken. Bekronende klokkentoren en kruis.

Bron: <https://inventaris.onroenderfgoed.be/erfgoedobjecten/77262> & <https://site.parchiessintkruis.be/sint-thomas-van-kantelberg/>

Collectie:

- Geen digitale erfgoedinventaris opgesteld
- Doorsnee modern interieur, weinig erfgoedobjecten
- Enkele uitschieters met erfgoedwaarde: schilderij Heilige Familie & Johannes de Doper, 17^{de} eeuws schilderij Sint-Thomas (afkomstig uit de Abdij van Male), 17^{de} eeuws beeld Maria met kind.
- Ook enkele objecten uit de verdwenen Peellaertkapel (glasramen uit 1909, schilderijen en altaar weekkapel)
- Stevens-orgel uit 1980 (afkomstig uit de kapel van de paters Salesianen te Zwijnaarde).

Tradities en devoties:

- Er zijn geen speciale tradities of devoties verbonden aan het kerkgebouw. Aangezien het een jonge kerk betreft, zijn er ook geen immateriële aspecten verbonden aan het kerkgebouw.

- **Typologie:** zaalkerk
- **Stijl:** Modernisme
- **Architect:** Herman Markey (Brugge)
- **Bouwjaar:** 1995

We tonen de originele afbeelding hier niet omwille van het copyright.

Wil je het volledige kerkenbeleidsplan met beeldmateriaal bekijken?
Vraag het dan op bij de gemeente.

We tonen de originele afbeelding hier niet omwille van het copyright.

Wil je het volledige kerkenbeleidsplan met beeldmateriaal bekijken?
Vraag het dan op bij de gemeente.

We tonen de originele afbeelding hier niet omwille van het copyright.

Wil je het volledige kerkenbeleidsplan met beeldmateriaal bekijken?
Vraag het dan op bij de gemeente.

We tonen de originele afbeelding hier niet omwille van het copyright.

Wil je het volledige kerkenbeleidsplan met beeldmateriaal bekijken?
Vraag het dan op bij de gemeente.

We tonen de originele afbeelding hier niet omwille van het copyright.

Wil je het volledige kerkenbeleidsplan met beeldmateriaal bekijken?
Vraag het dan op bij de gemeente.

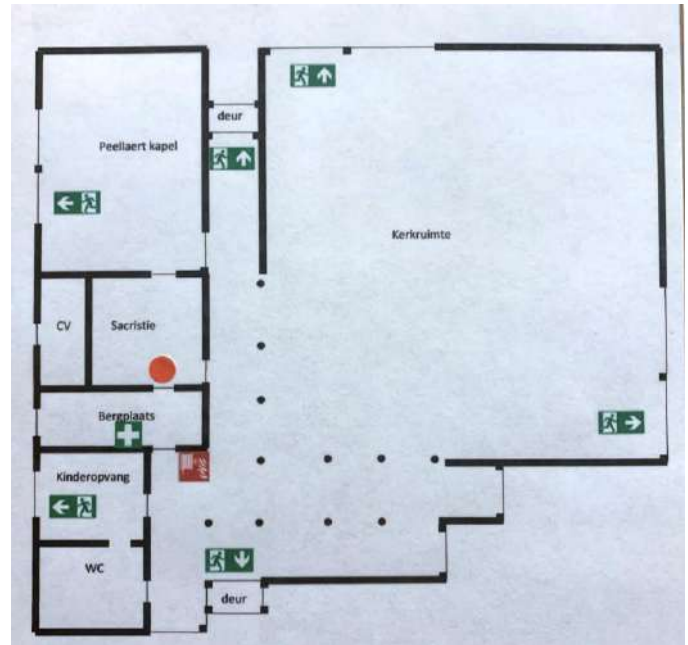
Gebouw & architecturale mogelijkheden

Opbouw:

- > **Type:** hallenkerk
- > **Bijruimtes:** bergruimte, weekkapel, sacristie, 'kinderopvang' (wordt gebruikt als bergruimte)
- > **Opdeelbaarheid:** men merkt duidelijk de drie delen met elk hun niveau: het hoogste niveau verwijst naar de eigenlijke kerkruimte, onder het middelste niveau zit de centrale as die de hoofdingang verbindt met de andere ingang aan de noordzijde, en het laagste niveau herbergt de dienstruimte. De inplanting van het kerkgebouw, de aangelegde omgeving en het ontbreken van een kerkhof sluiten de mogelijkheid tot uitbreiding van het bouwvolume niet uit. Gezien de aanwezigheid van een aantal grote bijruimtes, is compartimentering hier vrij gemakkelijk. Het open grondplan biedt ook mogelijkheden wat betreft het inbrengen van volumes.

Oppervlakte:

- > ca. 883m²
- > Aantal stoelen: 300 (kan uitgebreid worden tot 400)



Voorzieningen:

Sanitair	3 damestoiletten, 1 herentoilet, 2 piscines en 1 toilet voor mindervaliden
Verwarming	Gasketel, verouderd (1995)
Verlichting	Ledverlichting
Regenwater	Nee
Zonnepanelen	Nee
Keukenvoorzieningen	Ja: frigo, wasbak
Audio	Vrij recent
Beeldscherm	Zowel projectiescherm als beamer aanwezig
Rolstoeltoegankelijkheid	Ja, de toegang naar het gebouw is vlak
Diefstal- en brandbeveiliging	Nee (wel brandblussers en -haspel)
Bliksembeveiliging	Ja, jaarlijks nazicht
Gsm-operatoren	Nee

Gebouw & architecturale mogelijkheden

Toestand:

Cf. rapport Monumentenwacht:

- > De algemene bouwfysische toestand van het kerkgebouw is goed, uitgezonderd de glazen koepel waar het soms binnendruppelt
- > De laatste bouwfysische inspectie door Monumentenwacht dateert van 2018
- > In het laatste inspectierapport worden enkele aanbevelingen gedaan (oa. vervangen roofinglagen, vervangen slecht sluitende ramen, beplanting snoeien...) deze aanbevelingen worden goed opgevolgd.

Uitgevoerde restauratiewerken:

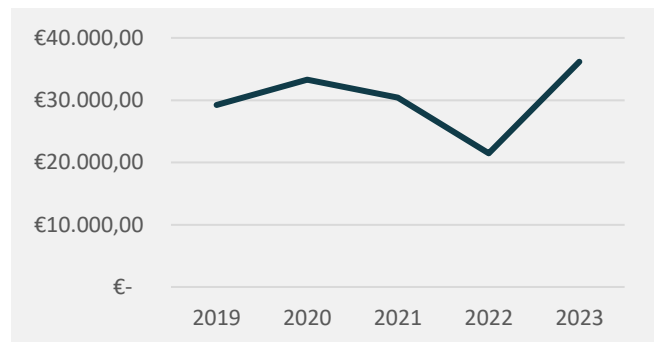
- > 2018: raam weekkapel vernieuwd
- > 2019: dak volledig vernieuwd
- > 2019: uitbreiding bliksembeveiliging
- > 2022: lampen vervangen door ledlampen

Financiële gegevens:

Gewenste investeringen:

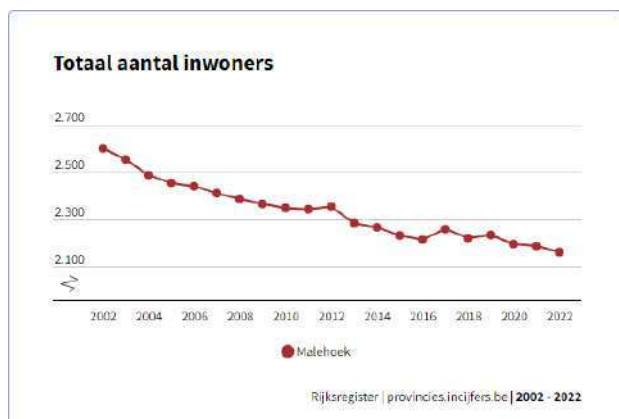
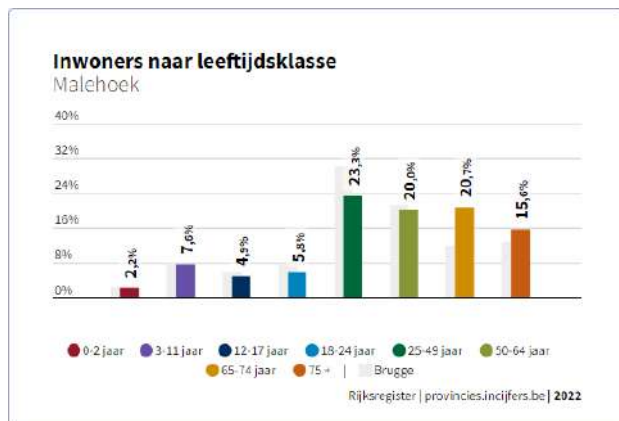
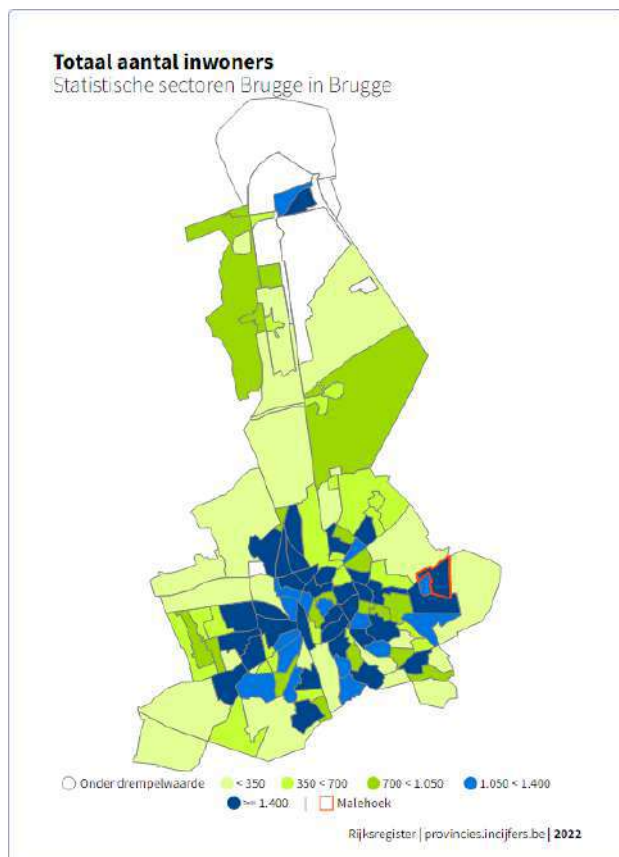
- > Inkomdeur vernieuwen: €45.000
- > CV gasketel moet vernieuwd worden: €12.000
- > Glazen koepel boven altaar: druppelt binnen bij hevige regen met wind. Vernieuwing: €37.000

Exploitatietoelagen:



Ruimtelijke omgeving

Sociale indicatoren:



Begraafplaats:

- Er is geen begraafplaats rond het kerkgebouw, er is wel een troostplek ingericht (cf. actueel gebruik)

Mobiliteit:

Parking:

- Parking aanwezig voor- en achteraan het kerkgebouw (respectievelijk ca. 30 en 20 parkeerplaatsen). Soms wordt er op het plein voor de kerk ook geparkeerd

Bus:

- Halte Sint-Kruis Poortersstraat (300m) - lijn 6 (3x/u)

Voorziening omgeving:

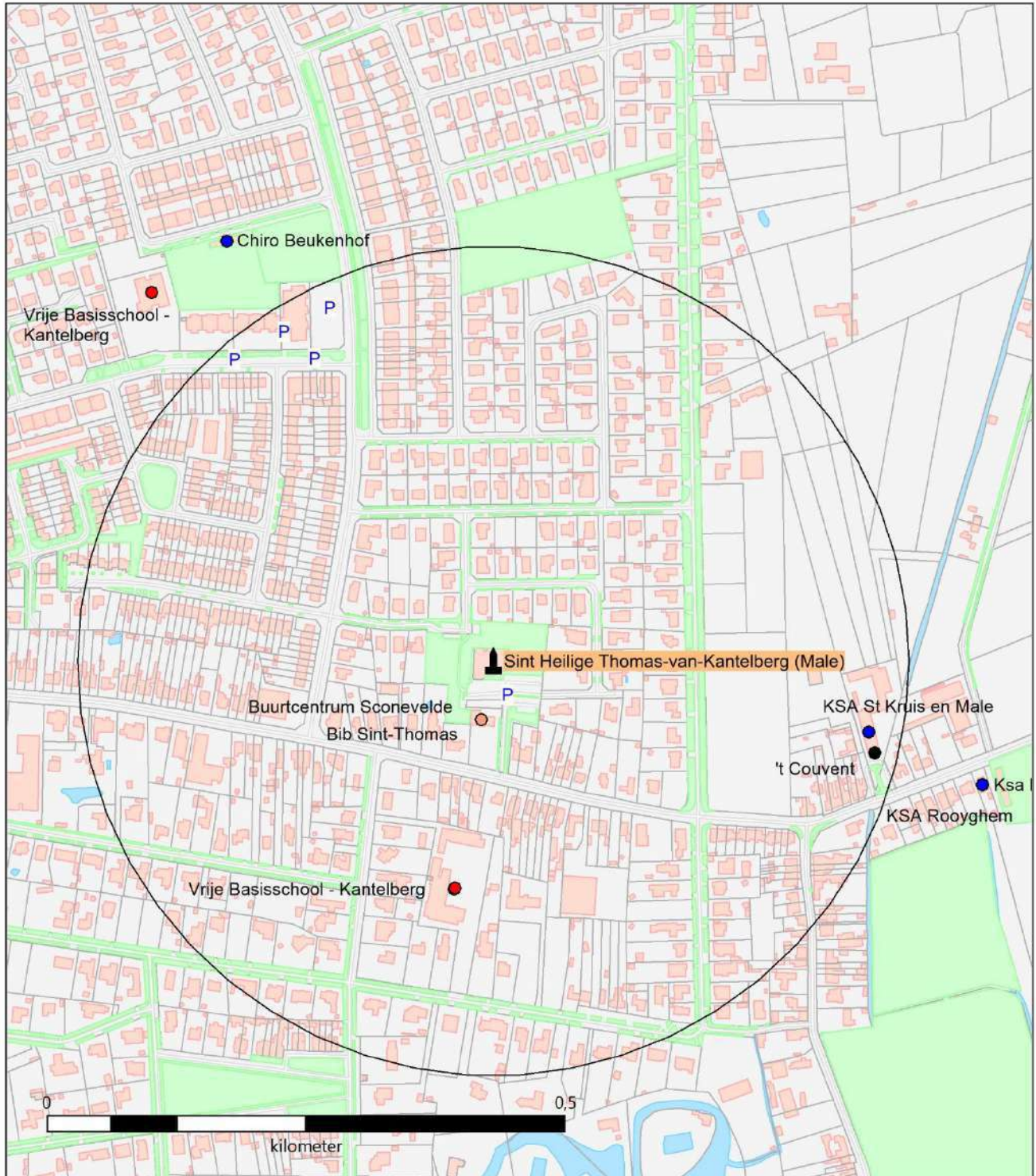
- Tegenover de kerk is het OC Sconevelde gelegen
- Zaal 't Couvent
- KSA & Chiro
- Basisschool Kantelberg
- Bibliotheek

Sint Heilige Thomas- van-Kantelberg (Male)

Legende

- Parochiekerken
- Bib en cultuurcentra
- Dienstencentra
- Scholen
- Jeugdlokalen
- Buurthuizen en Paroch. centra

Overzichtskaart



Actueel gebruik

Huidig pastoraal gebruik:



Frequentie erediensten:

- > Wekelijkse weekendviering op zaterdag om 18u of zondag om 10u30 (alternerend met H. Kruisverheffingskerk)
- > Elke woe en vrij om 8u30 weekdagviering in de kapel



Aantal gelovigen aanwezig in de erediensten:

- > Ca. 50-60 gelovigen



Doopsels:

- > Ja



Communies en vormsels:

- > Ja



Huwelijken:

- > Ja



Uitvaarten:

- > Ja



Andere vieringen/ pastoraal gebruik:

- > Schoolvieringen
- > Vormselwerking vindt plaats in de kerk
- > Infoavond voor vormsel
- > Vergaderingen team PE in de weekkapel (1/maand)
- > Na elke speciale viering wordt er een drankje aangeboden in de kerk
- > Sinds april '23 is er een troost-/stilteplek ingericht in de tuin (vormgeving door Filiep Vandenberghe, tekst door Hilde Delameillieure)



Openingsuren:

- > De kerk is open op woensdagnamiddag van 14u tot 15u (met permanentie)

Niet-pastoraal gebruik:

- > Koorrepetities
 - > Cantate: elke maandagavond
 - > Dames en heren koor (parochiaal koor): elke dinsdagavond
 - > Fotonkoor: 1 maal per maand op vrijdagmiddag
 - > Cantare con Amore: om de 14 dagen op zondagvoormiddag
- > Concerten op aanvraag: 3 of 4 per jaar
 - > 'Male waar wij wonen' 1 of twee keer per jaar, vaste afspraak
- > Male kermis (laatste weekend van juni)
 - > gebruik van de toiletten, elektriciteit en opslag voor de gemeenschap
 - > tentoonstelling in de kerk
- > Bij het gebruik van de kerk wordt een gebruiksovereenkomst opgesteld

Cultuurhistorische waarde

Gebouw:

- De stichting van de parochie Sint-Kruis gaat terug tot vermoedelijk 850-950. De oudste vermelding van een dominante kapel gewijd aan Sancta Crux dateert van **1089**. Doorheen de tijd zijn er verschillende kerken gebouwd en gesloopt.
- Bouwfases huidige kerk:
 - **1851**: datering van de plannen. De bestaande kerk (intussen de vierde kerk op rij) voldoet niet meer aan de behoeften (plaatsgebrek, te kleine klokkentoren). Er wordt gekozen voor een volledige nieuwbouw, met een ligging meer naar het westen
 - **1853**: eerste steenlegging
 - **1856**: voltooiing kerk en afbraak oude kerk
 - **1931**: aanbouw nieuwe sacristie in art deco, ontwerp van architect M. Allaert
 - **1966**: witbeschildering gepolychromeerde interieur
 - **1987-1995**: gedeeltelijke, neogotiserende polychromering van het interieur
- Driebeukige, georiënteerde kruiskerk van het basilicale type. Vroeg voorbeeld van de Neogotiek.

Bron:<https://inventaris.onroerenderfgoed.be/erfgoedobjecten/77424>

Collectie:

- Digitale, online raadpleegbare erfgoedinventaris opgesteld door Erfgoedcel Brugge in 2017
- Coherent, homogeen neogotisch interieur. De glasramen zijn van de hand van Jean-Baptiste Bethune, het overige meubilair is gebaseerd op zijn ontwerpen. Zij-altaar uitgevoerd door Brugse Pickery.
- Grote collectie kaarsenobiets
- Enkele elementen uit oudere kerk geïntegreerd (doopvont, communiebank, sacristiekast, dispaneel uit de 17^{de} eeuw, kruisreliëf uit 1643, 16^{de} eeuws drieluik, liturgisch zilverwerk door bv. Mys)
- Orgel door Schyven (1895), verbouwd in 1988.

Tradities en devoties:

- Er zijn geen speciale tradities of devoties verbonden aan het kerkgebouw. In het verleden vond er wel een sacramentsprocessie plaats. De laatste processies gingen door o.l.v. pastoor Catrysse in de jaren zestig. Processievaandels hangen op in de kerk.

- **Typologie:** basilicale kruiskerk
- **Stijl:** Neogotiek
- **Architect:** P.N. Croquison
- **Bouwjaar:** 1853 - 1856

We tonen de originele afbeelding hier niet omwille van het copyright.

Wil je het volledige kerkenbeleidsplan met beeldmateriaal bekijken?
Vraag het dan op bij de gemeente.

We tonen de originele afbeelding hier niet omwille van het copyright.

Wil je het volledige kerkenbeleidsplan met beeldmateriaal bekijken?
Vraag het dan op bij de gemeente.

We tonen de originele afbeelding hier niet omwille van het copyright.

Wil je het volledige kerkenbeleidsplan met beeldmateriaal bekijken?
Vraag het dan op bij de gemeente.

We tonen de originele afbeelding hier niet omwille van het copyright.

Wil je het volledige kerkenbeleidsplan met beeldmateriaal bekijken?
Vraag het dan op bij de gemeente.

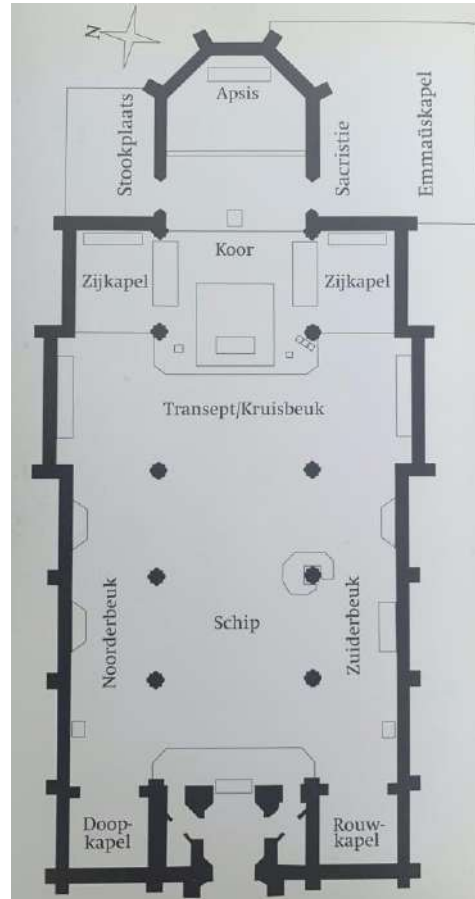
Gebouw & architecturale mogelijkheden

Opbouw:

- > **Type:** basilicale kruiskerk
- > **Bijruimtes:** beperkt: sacristie, Emmaüskapel en zolder
- > **Opdeelbaarheid:** De plattegrond toont een portaal onder westtoren, geflankeerd door doop- en rouwkapel. Schip van drie traveeën, pseudo-transept, okselkapellen van één travee, koor van drie traveeën en driezijdige apsis. Koor ingebouwd door stookplaats en sacristie. Aangebouwde grotere sacristie ten zuidoosten van sacristie, nu weekdagkapel. Gezien de centrale ligging van het kerkgebouw en het aanwezige kerkhof, is een uitbreiding hier minder aan de orde. De basilicale kruiskerk biedt wel mogelijkheden wat betreft het compartimenteren en/of het inbrengen van nieuwe volumes (vb. ter hoogte van het transept, zijbeuken, Emmaüskapel...).

Oppervlakte:

- > ca. 890m²
- > Aantal stoelen: 500



Voorzieningen:

Sanitair	1 toilet
Verwarming	Stookolie, brander uit 2000
Verlichting	Ledverlichting
Regenwater	Nee
Zonnepanelen	Nee
Keukenvoorzieningen	Nee
Audio	Boxen recent vernieuwd
Beeldscherm	Nee
Rolstoeltoegankelijkheid	Ja, de toegang naar het gebouw is vlak
Diefstal- en brandbeveiliging	geen detectie of alarmsysteem, wel brandblussers en twee camera's aan de zijdeuren
Bliksembeveiliging	Ja, contract Heleblitz
Gsm-operatoren	Proximus en Telenet

Gebouw & architecturale mogelijkheden

Toestand:

Cf. rapport Monumentenwacht:

- De algemene bouwfysische toestand van het kerkgebouw is niet goed: het dak is rot en de gevelstenen zijn zwak (vallen naar beneden)
- De laatste bouwfysische inspectie door Monumentenwacht dateert van 2018
- In het laatste inspectierapport worden enkele aanbevelingen gedaan (oa. aanbrengen dakhaken, aantastingen bestrijden en inrottingen herstellen, herstellen schootsteenafdekking, herstellen baksteenmetselwerk...) deze aanbevelingen worden best tijdig opgevolgd.

Uitgevoerde restauratiewerken:

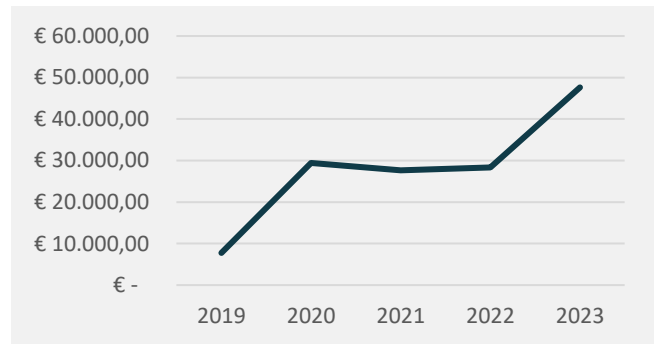
- 2007: nieuw elektrisch Johannesorgel
- Enkele jaren geleden: restauratie Emmaüskapel
- 2021: dak sacristie vernieuwd

Financiële gegevens:

Gewenste investeringen:

- Toekomstige plannen: restauratiedossier ligt op tafel (reeds sinds 2009, laatste inschatting in 2018 was 1,8 miljoen euro, huidige planning '23-'24). Gefaseerde werken:
 - Aanpakken rot dak (eerst middelste dak, nadien daken zijbeuken)
 - Restauratie toren en westgevelsteen

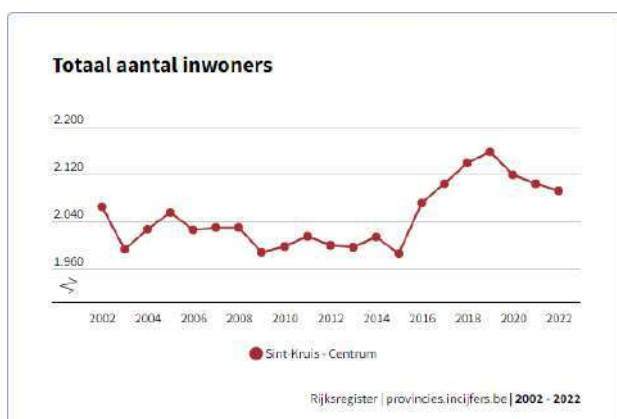
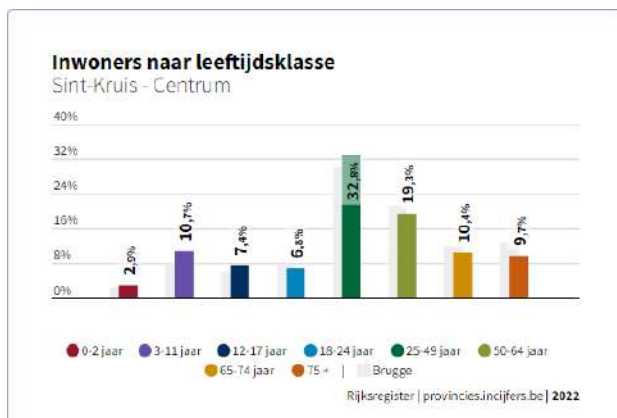
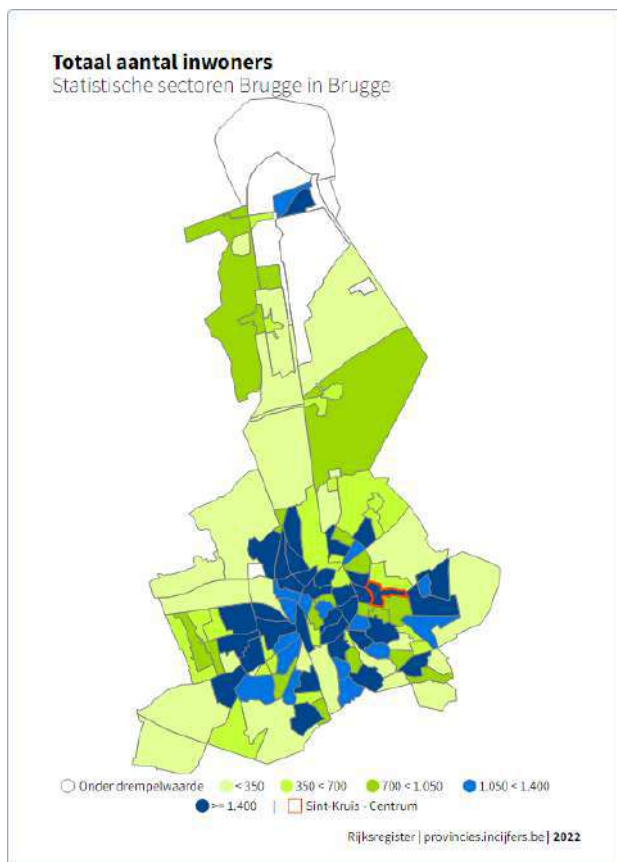
Exploitatietoelagen:



n.a.v. de fusie van Sint-Fransiscus en opheffen van de parochie is het cijfer van 2019 laag, omdat de budgetten van Sint-Fransiscus hierbij gekomen zijn, wat een vertekend beeld geeft wat betreft de grote stijging in bovenstaande grafiek

Ruimtelijke omgeving

Sociale indicatoren:



Begraafplaats:

- Er is een begraafplaats aanwezig aan het kerkgebouw. De begraafplaats is niet meer actief (niet in gebruik). Het beheer wordt gedaan door de stad en er worden rondleidingen georganiseerd (over het erfgoed en grafmonumenten van belangrijke families). De inventaris van de graven is online te consulteren.

Mobiliteit:

Parking:

- Er is voldoende parking aanwezig rondom het kerkgebouw: achteraan de kerk (gratis), vooraan (blauwe zone), grote parking aan het Schuttershof (ca. 300m)

Bus:

- Halte Sint-Kruis kerk (aan de kerk):
 - Lijn 6, 10, 11, 16 (elke 20 min.)
 - Lijn 62, 63 (2x/dag)
 - Lijn 91 (3x/avond)

Voorziening omgeving:

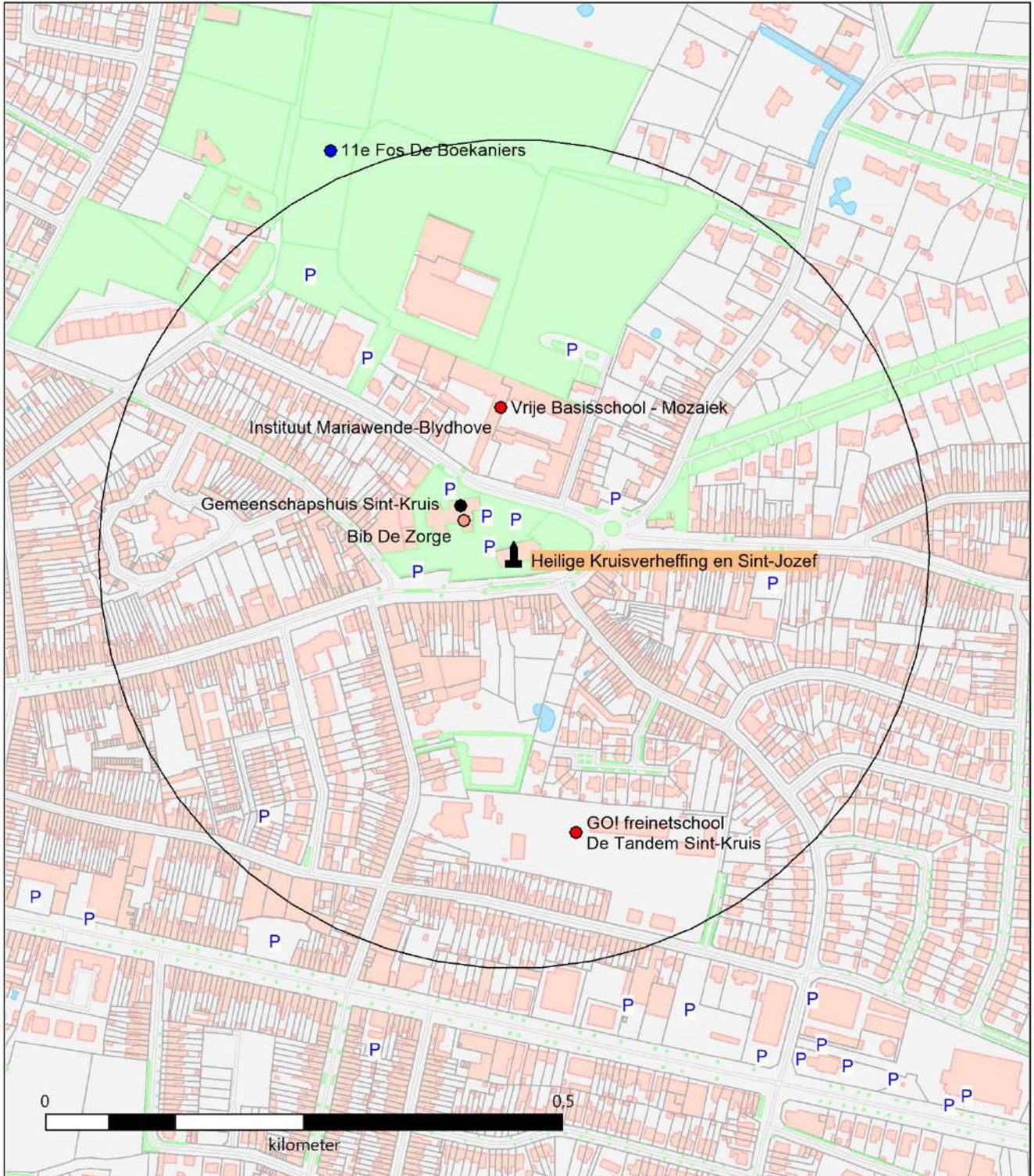
- De kerk ligt in het centrum van de gemeente, en is sinds jaar en dag een baken in de kern van Sint-Kruis. De Moerkerksesteenweg is een belangrijke verbindingsweg (van Stad Brugge naar het oosten) met druk verkeer.
- Verschillende zalen in de buurt:
 - Gemeenschapshuis Sint-Kruis aan de kerk
 - refter school
 - zaal boven CM
- Bib de Zorge
- Scholen
- Sport: voetbal, skatepark, padel
- Scouts

Heilige Kruisverheffing en Sint-Jozef

Legende

-  Parochiekerken
-  Bib en cultuurcentra
-  Dienstencentra
-  Scholen
-  Jeugdlokalen
-  Buurthuizen en Paroch. centra

Overzichtskaart



Actueel gebruik

Huidig pastoraal gebruik:



Frequentie erediensten:

- > Wekelijkse weekendviering op zaterdagavond om 18u of zondagochtend om 10u30 (alternerend met Thomas van Kantelbergkerk)
- > Getijdengebed elke woensdag om 9u in de Emmaüskapel



Aantal gelovigen aanwezig in de erediensten:

- > Ca. 30-40 gelovigen



Doopsels:

- > Ja



Communies en vormsels:

- > Ja



Huwelijken:

- > Ja



Uitvaarten:

- > Ja



Andere vieringen/ pastoraal gebruik:

- > Schoolvieringen (lagere- & middelbare school)
- > In de kerk is er een troosthoek ingericht (vormgeving door Nathalie Beelprez, tekst door Hilde Delameillieure) en er ligt ook een intentieboek
- > Rondleiding voor vormelingen: kennismaken met kunstwerken
- > Parochiekoor ondersteunt elke eucharistieviering (repetitie 1^{ste} en 3^{de} woensdag van de maand in de weekdagkapel)



Openingsuren:

- > De kerk is elke dag geopend van 9u30 tot 17u. Er zijn veel bezoekers (centrum van Sint-Kruis)

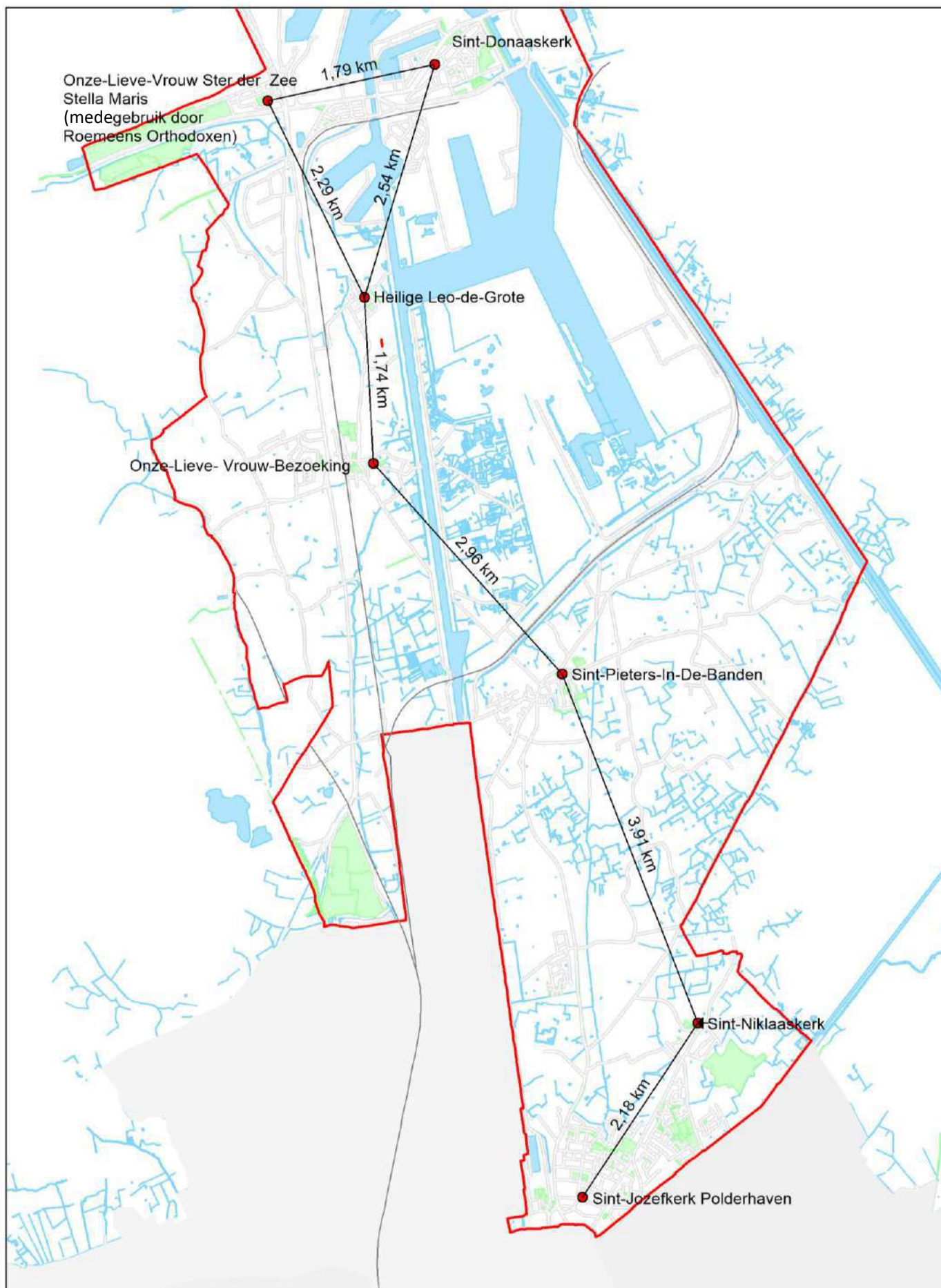
Niet-pastoraal gebruik:

- > Kunsthistorische rondleidingen
- > Kerstival
- > Concerten 2-3 per jaar, in onderling overleg (akoestiek is heel goed)
- > Sporadische lezingen (bv. via Davidsfonds)
- > Startpunt van wandelingen (bv. door gidsenkring, CCV vormseltocht, Valentijnswandeling...)
- > Toneelvoorstelling van de lagere school

Vergelijkende matrix kerken PE Marta en Maria (Sint-Kruis)

	ERFGOED			GEBOUW			OMGEVING			GEBRUIK			
	Gebouw & omgeving	Collectie	Tradities	Typologie	Oppeervlakte	Toestand	Voorzieningen	Kerkhof	Openbaar vervoer	Voorzieningen	Huidig pastoraal	Toekomstig pastoraal	Huidig niet-pastoraal
<i>Thomas van Kantelbergkerk</i>	●○○○	●○○○	○○○○	zaalkerk	●●○○	●●○○	●●●○	○○○○	●●○○	●●○○	●●●●	●●●●	●●●●
<i>Heilige Kruisverheffingskerk</i>	●○○○	●●○○	●○○○	kruiskerk	●○○○	●○○○	●○○○	●●○○	●●○○	●●○○	●●●●	●●●●	●○○○

Overzicht kerken PE Effeta



Sint-Jozefskerk

Identificatie

Geografische ligging:

- **Adres:** Ter Looigemweg 6, 8000 Brugge
- **Provincie:** West-Vlaanderen

Plaats in kerkelijke structuur:

- **Bisdom:** Brugge
- **Pastorale Eenheid:** Effeta

Eigenaar: Stad Brugge

Beschermingsstatuut:

- Vastgesteld als bouwkundig erfgoed sinds 24-09-2009



We tonen de originele afbeelding hier niet omwille van het copyright.

Wil je het volledige kerkenbeleidsplan met beeldmateriaal bekijken?
Vraag het dan op bij de gemeente.

We tonen de originele afbeelding hier niet omwille van het copyright.

Wil je het volledige kerkenbeleidsplan met beeldmateriaal bekijken?
Vraag het dan op bij de gemeente.

We tonen de originele afbeelding hier niet omwille van het copyright.

Wil je het volledige kerkenbeleidsplan met beeldmateriaal bekijken?
Vraag het dan op bij de gemeente.

Cultuurhistorische waarde

Gebouw:

- De huidige parochie Sint-Jozef werd opgericht ten gevolge van de voortdurende uitbreiding van de wijken rond de haven van Brugge. Eerst werd er een school voorzien, later werd de kerk met pastorie gebouwd. Uit een wedstrijd, georganiseerd in 1931-1932 door de Stad Brugge, wordt het ontwerp van architect Luc Viérin gekozen.
 - **12/11/1935:** aanbesteding werken
 - **1936:** inwijding
- Georiënteerde zaalkerk van rode baksteen met aan de zuidkant een aan drie zijden vrijstaande klokkentoren en aan de oostkant de sacristie. Sobere architectuur gekarakteriseerd door gebruik van gekoppelde spitsboogopeningen,

Bron: <https://inventaris.onroenderfgoed.be/erfgoedobjecten/71987>

Collectie:

- Digitale, online raadpleegbare erfgoedinventaris opgesteld door Erfgoedcel Brugge
- Coherente, homogene collectie (vb. credenstafel, preekstoel, altaren, vaatwerk...) stijleigen aan de jaren dertig.
- Doorsnee interieur. Bezoekers appreciëren de kruisweg (afkomstig uit de Sint-Trudo abdij), de altaren en het orgel.
- Een uitschieter is de torenmonstrans uit 1931, geschonken door bisschop Waffelaert
- Orgel door firma Anneessens-Tanghe (Menen) uit 1938

Tradities en devoties:

- Er zijn geen speciale tradities of devoties verbonden aan het kerkgebouw. Ook in het verleden niet. Er worden wel veel kaarsjes gebrand (ca. 150/maand)

- **Typologie:** zaalkerk
- **Stijl:** Neostijl
- **Architect:** Luc Viérin (Brugge)
- **Bouwjaar:** 1935 -1936

We tonen de originele afbeelding hier niet omwille van het copyright.

Wil je het volledige kerkenbeleidsplan met beeldmateriaal bekijken? Vraag het dan op bij de gemeente.

We tonen de originele afbeelding hier niet omwille van het copyright.

Wil je het volledige kerkenbeleidsplan met beeldmateriaal bekijken? Vraag het dan op bij de gemeente.

We tonen de originele afbeelding hier niet omwille van het copyright.

Wil je het volledige kerkenbeleidsplan met beeldmateriaal bekijken? Vraag het dan op bij de gemeente.

We tonen de originele afbeelding hier niet omwille van het copyright.

Wil je het volledige kerkenbeleidsplan met beeldmateriaal bekijken? Vraag het dan op bij de gemeente.

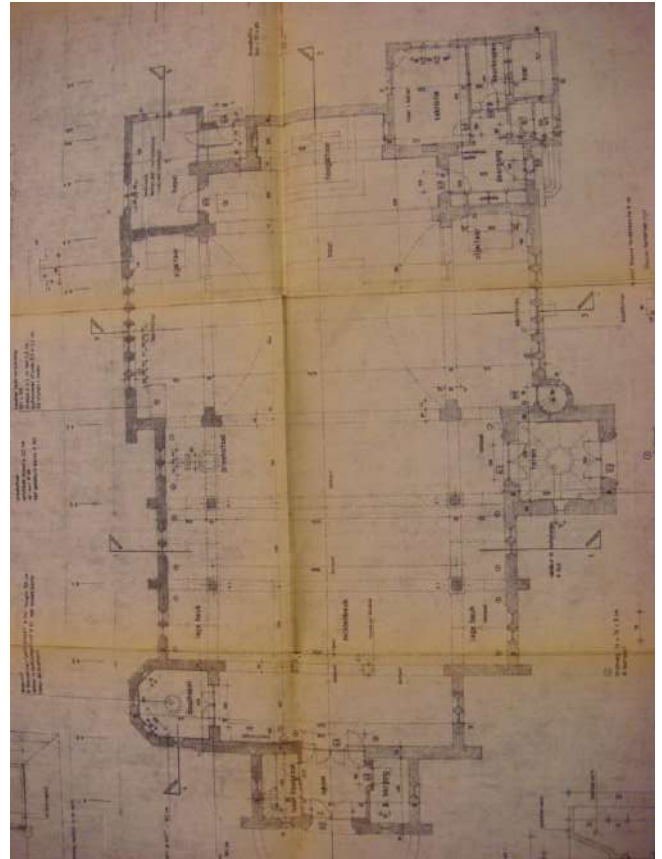
Gebouw & architecturale mogelijkheden

Opbouw:

- **Type:** zaalkerk
- **Bijruimtes:** sacristie, vergaderruimte, bergruimte, doopkapel, zolder.
- **Opdeelbaarheid:** De plattegrond ontvouwt een narthex, een brede middenbeuk en twee smalle zijbeuken, breed transept en ondiep koor. Het kerkgebouw is gelegen op het Sint-Jozefsplein, waardoor slechts beperkte uitbreiding van het kerkgebouw mogelijk zou zijn. De volumetrie (smalle zijbeuken, brede middenbeuk) biedt wel enige mogelijkheden op vlak van compartimentering of het inbrengen van nieuwe volumes.

Oppervlakte:

- ca. 1.090 m²
- Aantal stoelen: ca. 400, kan aangevuld worden tot max. 600



Voorzieningen:

Sanitair	1 toilet
Verwarming	Gasketel, convectie in vergaderzaal, 3 gasradiatoren in sacristie
Verlichting	Ledverlichting
Regenwater	Nee
Zonnepanelen	Nee
Keukenvoorzieningen	Ja, wasbak en frigo.
Audio	Dateert uit 2002, functioneert prima
Beeldscherm	Nee
Rolstoeltoegankelijkheid	Ja, de toegang (ter hoogte van de Ronsaardbekastraat) is vlak
Diefstal- en brandbeveiliging	Nee
Bliksembeveiliging	Ja, contract Heleblitz
Gsm-operatoren	Nee

Gebouw & architecturale mogelijkheden

Toestand:

Cf. rapport Monumentenwacht:

- > De algemene bouwfysische toestand van het kerkgebouw is vrij goed
- > De laatste bouwfysische inspectie door Monumentenwacht dateert van 2023. De aanbevelingen van Monumentenwacht worden opgevolgd.

Uitgevoerde restauratiewerken:

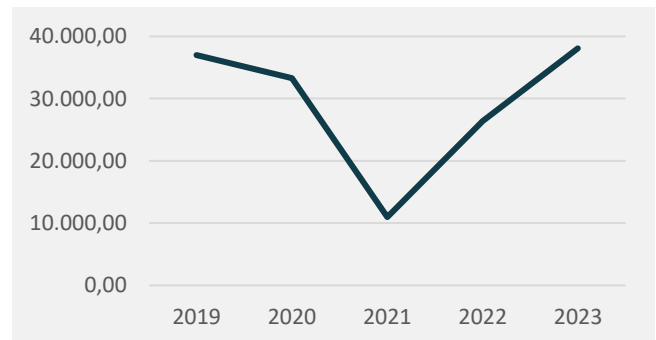
- > 2002:
 - > Restauratie scheur overwelling
 - > Schilderwerken interieur
 - > Restauratie gewelven
 - > Vernieuwing elektriciteit
 - > Trap naar toren vervangen door smeedijzeren exemplaar
- > 2019: vervangen ingestort plafond inkom sacristie
- > 2020: herstellingen torentop, -uurwerk, -kruis en haan
- > 2022: vervangen verlichting naar led

Financiële gegevens:

Gewenste investeringen:

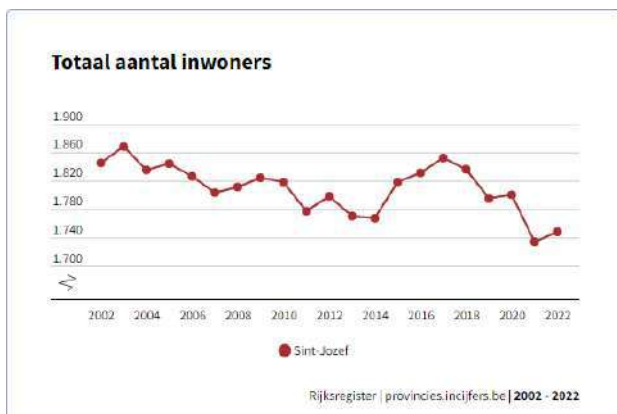
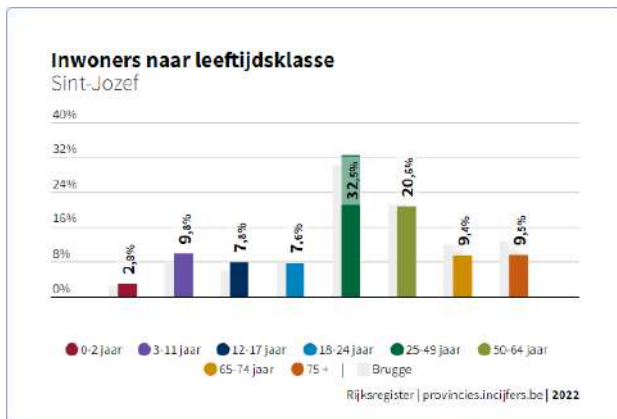
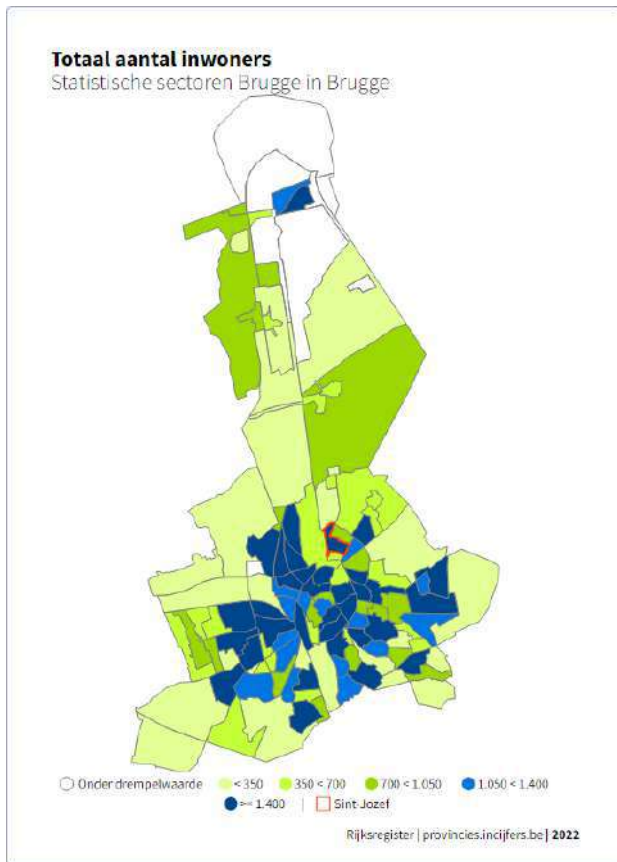
- > Vochtbehandeling van de volledige noordermuur overdoen (20 jaar oud)
- > Nota Ecokerk : zonnepanelen op dak kerk + laadpalen voor parochianen, regenwateropvang kerk voor hergebruik door parochianen
- > Wifi voorzieningen in de kerk (ifv vergaderzaal, concerten, studenten)
- > Suggesties uit het verslag Monumentenwacht 2023 uitvoeren
- > Water in de kelder: oplossen en trap herstellen (trap was aan het degraderen; nu oplossing gevonden doordat de trap tegenwoordig steunt op betonnen blokken)

Exploitatietoelagen:



Ruimtelijke omgeving

Sociale indicatoren:



Begraafplaats:

- > Er is geen begraafplaats aanwezig rond het kerkgebouw

Mobiliteit:

Parking:

- > Er is voldoende parking aanwezig rondom het kerkgebouw: voor de kerk is een parking op het plein. Straatparkeren is eveneens mogelijk (ten zuiden van het gebouw blauwe zone, ten noorden geen blauwe zone)

Bus:

- > Halte Sint-Jozefkerk (aan de kerk)
 - > Lijn 14 (elke 20 min.)

Voorziening omgeving:

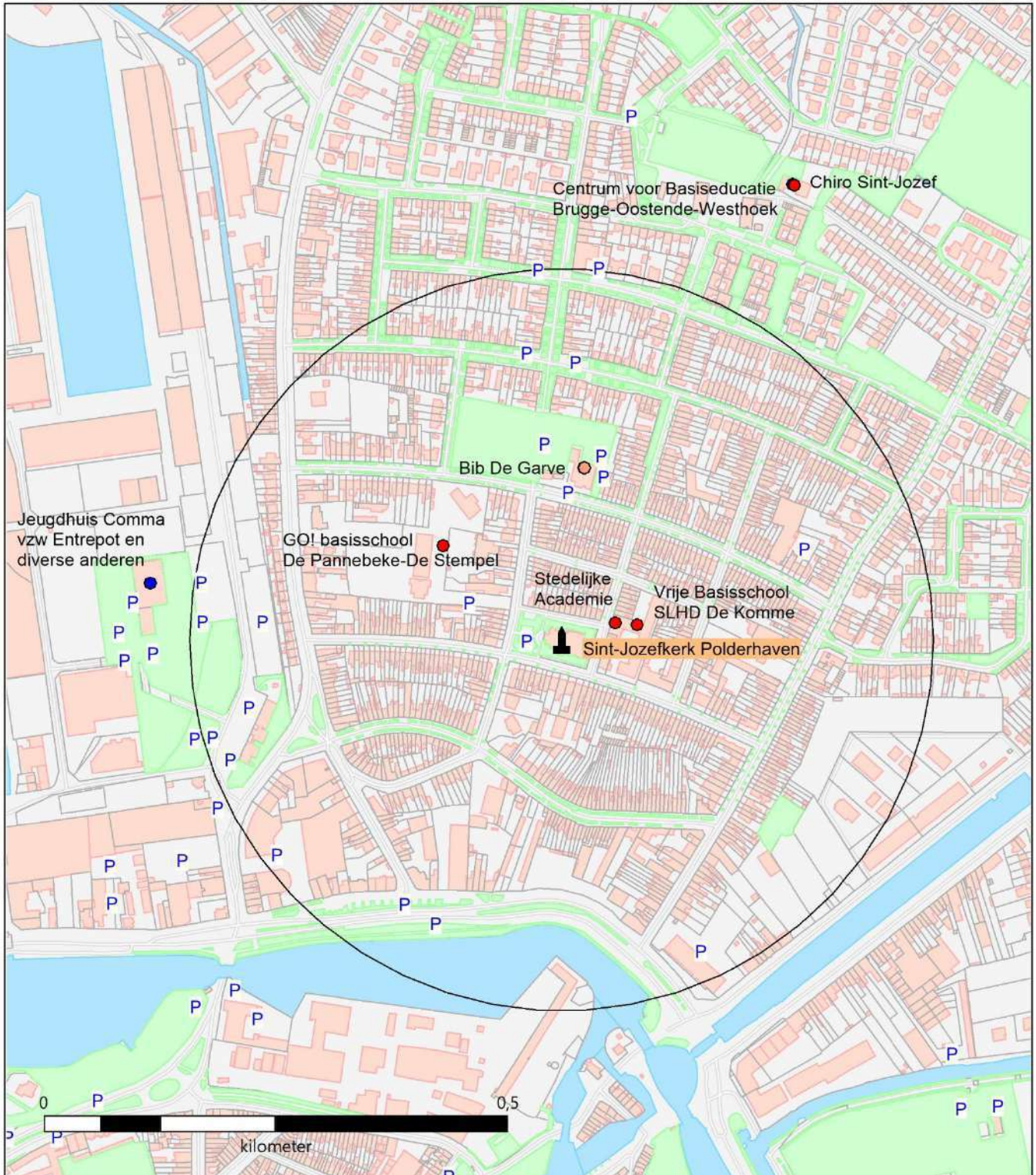
- > Buurthuiswerking en De Korf (Oranje) bieden ruimte aan om te gebruiken. Maar De Korf (vroegere parochiezaal) heeft geen grote zalen (max. 100 man). Deze zaal wordt gebruikt voor een drankje na lezing of concert in de kerk
- > Verenigingsleven in Sint-Jozef: Okra, Samana, Chiro, oudercomité...
- > Twee basisscholen en stedelijke academie
- > Bibliotheek
- > Missiewerking

Sint-Jozefkerk Polderhaven

Legende

- Parochiekerken
- Bib en cultuurcentra
- Dienstencentra
- Scholen
- Jeugdlokalen
- Buurthuizen en Paroch. centra

Overzichtskaart



Actueel gebruik

Huidig pastoraal gebruik:



Frequentie erediensten:

- > Elke zondag om 9u (behalve in de zomer, altemnerend met de kerk van Dudzele)



Aantal gelovigen aanwezig in de erediensten:

- > Ca. 48 (volgens de telling van oktober 2022)



Doopsels:

- > Ja



Communies en vormsels:

- > Ja



Huwelijken:

- > Ja



Uitvaarten:

- > Ja



Andere vieringen/ pastoraal gebruik:

- > Vormselcatechese in de kerk (gebundeld samen met Dudzele en Koolkerke)
- > Schoolvieringen
- > Na de misviering wordt er altijd een koffiemoment georganiseerd achteraan de kerk (rechts van portaal)



Openingsuren:

- > De kerk is elke dag geopend van 9u tot zonsondergang (ca. 17u winter, 22u zomer)

Niet-pastoraal gebruik:

- > Sporadische orgelconcerten
- > Op aanvraag: orgellessen
- > Ca. 6 concerten per jaar (1 à 2 door het feestcomité, kooroptreden Cantores, Passieconcert, Davidsfonds...)
- > Schoolse activiteiten (als het passend is): bv. Sinterklaas, optocht, optredens
- > De kerkfabriek wilt de vergaderruimte ook openstellen voor verenigingen

Sint-Niklaaskerk

Identificatie

Geografische ligging:

- **Adres:** Smallestraat 11, 8000 Koolkerke (Brugge)
- **Provincie:** West-Vlaanderen

Plaats in kerkelijke structuur:

- **Bisdom:** Brugge
- **Pastorale eenheid:** Effeta
- **Kerkfabriek:** Sint-Niklaas (diocesaan nummer 0706, ondernemingsnummer 0852.036.122 (sinds juni 2019))

Eigenaar: Stad Brugge

Beschermingsstatuut:

- Vastgesteld als bouwkundig erfgoed sinds 14-09-2009
- Beschermd als monument sinds 09-06-1995
- Deel van de aanduiding als beschermd stads- en dorpsgezicht sinds 09-06-1995
- **Beheersplan:** nee



We tonen de originele afbeelding hier niet omwille van het copyright.

Wil je het volledige kerkenbeleidsplan met beeldmateriaal bekijken?
Vraag het dan op bij de gemeente.

We tonen de originele afbeelding hier niet omwille van het copyright.

Wil je het volledige kerkenbeleidsplan met beeldmateriaal bekijken?
Vraag het dan op bij de gemeente.

We tonen de originele afbeelding hier niet omwille van het copyright.

Wil je het volledige kerkenbeleidsplan met beeldmateriaal bekijken?
Vraag het dan op bij de gemeente.

We tonen de originele afbeelding hier niet omwille van het copyright.

Wil je het volledige kerkenbeleidsplan met beeldmateriaal bekijken?
Vraag het dan op bij de gemeente.

Cultuurhistorische waarde

Gebouw:

- **14^{de} eeuw:** bouw eerste bakstenen, eenbeukige Gotische kerk
- **Ca. 1550:** aanbouw kleine beuk aan de rechterzijde
- **16^{de} -17^{de} eeuw:** afbraak noordbeuk & restauratie twee beuken
- **1853:** bouw westtoren met twee zijvleugels in neogotiek; bouw noordbeuk en heropening van de scheibogenarcade; afbraak en heropbouw zuidbeuk
- **1867-1871:** werken door architect Pierre Buyck
- **1980-1985:** restauratie door architect Piet Viérin
- **2002-2004:** restauratie westgevel en toren door architect Hubert Davans met in gebrekestelling in 2014 en een minnelijke schikking waarbij de architect zich verbindt de werken her uit te voeren volgens de aanbevelingen van KIK van 29 juli 2015
- Bakstenen neogotische hallenkerk met drie beuken onder leien zadeldaken. Westgevel voorzien van drie puntgevels met verjongende steunberen en muurankers, waarbij de centrale gevel doorsneden is door een westtoren, Tudorbogige toegangspoort, waarboven de westtoren met spitsboogvenster en aan de vier zijden telkens twee galgmaten. Zijbeuken tellen telkens vijf traveeën, opgedeeld door verjongde steunberen. Koor met driezijdige apsis.

Bron:<https://inventaris.onroerendergoed.be/erfgoedobjecten/71984>

Collectie:

- Digitale erfgoedinventaris opgesteld door Erfgoedcel Brugge. Ook e-tentoonstelling (zie erfgoedbrugge.be)
- Geen homogene collectie, diverse objecten uit verschillende periodes
- Grootste deel van het interieur is neogotisch (2^{de} helft 19^{de} eeuw), met een aantal oudere objecten (bv. 18^{de} eeuwse kelk en ampullen, 17^{de} eeuwse kelk)
- Uitschieters: Beeld Sint-Jan Nepomucenus (1765), 16^{de} eeuws paneel "Kruisiging" door Provoost (hangt in bruikleen in Groeningemuseum, kopie in de kerk), 17^{de} eeuws beeld O.L.V. Gezondheid der Kranken
- Reeks obit's aan de muren bevestigd
- Orgel uit 1826, P en L van Peteghem

Tradities en devoties:

- Geen speciale devoties of processies verbonden aan het kerkgebouw. Tot de jaren 60 werd de Sint-Niklaasprocessie met de confrérie van Sint-Niklaas gehouden rond de kerk. Evenals de sacramentsdag.

- **Typologie:** hallenkerk
- **Stijl:** Gotiek, neogotiek
- **Datering:** 14^{de} eeuw, 16^{de} eeuw, 17^{de} eeuw, derde kwart 19^{de} eeuw

We tonen de originele afbeelding hier niet omwille van het copyright.

Wil je het volledige kerkenbeleidsplan met beeldmateriaal bekijken? Vraag het dan op bij de gemeente.

We tonen de originele afbeelding hier niet omwille van het copyright.

Wil je het volledige kerkenbeleidsplan met beeldmateriaal bekijken? Vraag het dan op bij de gemeente.

We tonen de originele afbeelding hier niet omwille van het copyright.

Wil je het volledige kerkenbeleidsplan met beeldmateriaal bekijken? Vraag het dan op bij de gemeente.

We tonen de originele afbeelding hier niet omwille van het copyright.

Wil je het volledige kerkenbeleidsplan met beeldmateriaal bekijken? Vraag het dan op bij de gemeente.

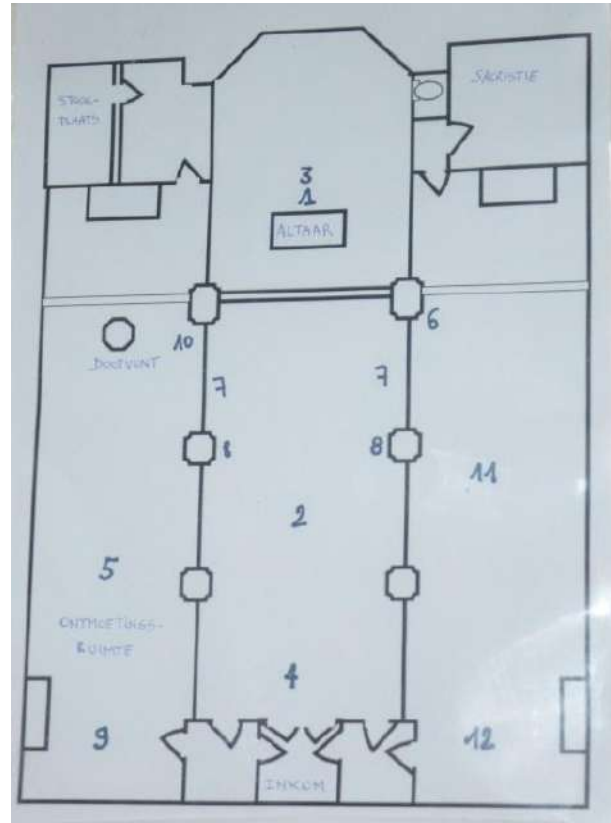
Gebouw & architecturale mogelijkheden

Opbouw:

- > **Type:** hallenkerk
- > **Bijruimtes:** sacristie, hulpsacristie, stookplaats
- > **Opdeelbaarheid:** de huidige plattegrond ontvouwt een driebeukig schip van vijf traveeën, een aansluitende koorpartij van twee traveeën en een driezijdig koor. Gezien de bescherming van het gebouw én het omliggende kerkhof, zijn uitbreidingswerken hier minder aan de orde. Compartimentering en het inbrengen van nieuwe volumes moet steeds in samenspraak met het agentschap Onroerend Erfgoed onderzocht worden.

Oppervlakte:

- > Ca. 645m²
- > Aantal stoelen: 250 (+ 100 extra klapstoelen)



Voorzieningen:

Sanitair	1 toilet
Verwarming	Vloerverwarming op gas (condensatieketel), herstellingen in 2021, goede staat en onderhoud
Verlichting	Halogeenlampen
Regenwater	Nee
Zonnepanelen	Nee
Keukenvoorzieningen	Wasbak voorzien
Audio	Vervangen in december 2022
Beeldscherm	Ja
Rolstoeltoegankelijkheid	Ja, de toegang naar het gebouw is vlak
Diefstal- en brandbeveiliging	Rookmelders in sacristie, handbrandmelder en brandblussers, brand- en alarmcentrale, alarm op buitendeuren
Bliksembeveiliging	Ja, contract Heleblitz
Gsm-operatoren	Proximus

Gebouw & architecturale mogelijkheden

Toestand:

Cf. rapport Monumentenwacht:

- > De algemene bouwfysische toestand van het kerkgebouw is goed
- > De laatste bouwfysische inspectie door Monumentenwacht dateert van 2013. Een vervolgspectie is hier aangewezen. Een nieuwe inspectie werd intussen aangevraagd (2023)
- > In het laatste inspectierapport worden enkele aanbevelingen gedaan (oa. na onderzoek en volgens het advies van KIK IRPA de door uitkristalliserende zouten beschadigde pleister- en verflagen op de westelijke kerkwanden hernemen...) deze aanbevelingen zijn intussen opgevolgd.

Uitgevoerde restauratiewerken:

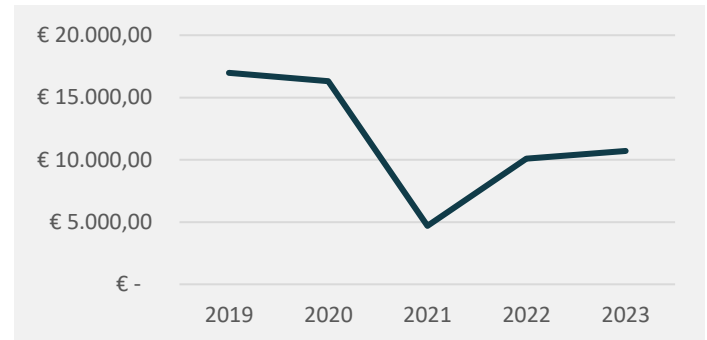
- > 2002: aanbesteding restauratiewerken westergevel en toren (vochtproblemen)
 - > 2003: aanvang restauratie
 - > 2004: oplevering
 - > 2014: ingebrekestelling
 - > 2015: minnelijke schikking met het hervoegen, pleisteren en schilderen van de westermuur (binnen en buiten)
- > 2020: pleister- & schilderwerken interieur
- > 2023: restauratiewerken o.l.v. architect Davans aan de westergevel om het vochtprobleem op te lossen

Financiële gegevens:

Gewenste investeringen

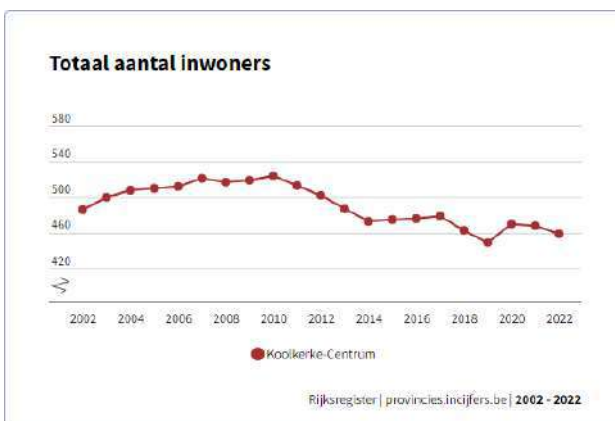
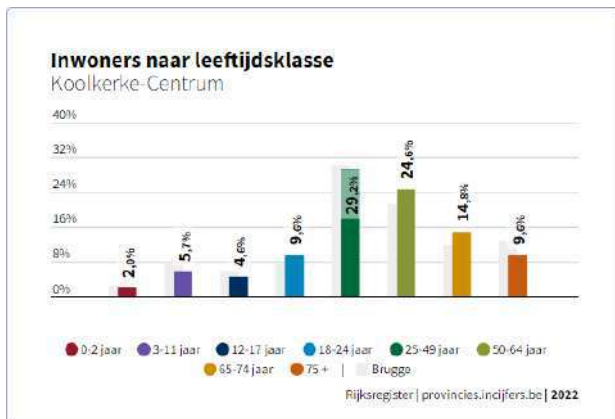
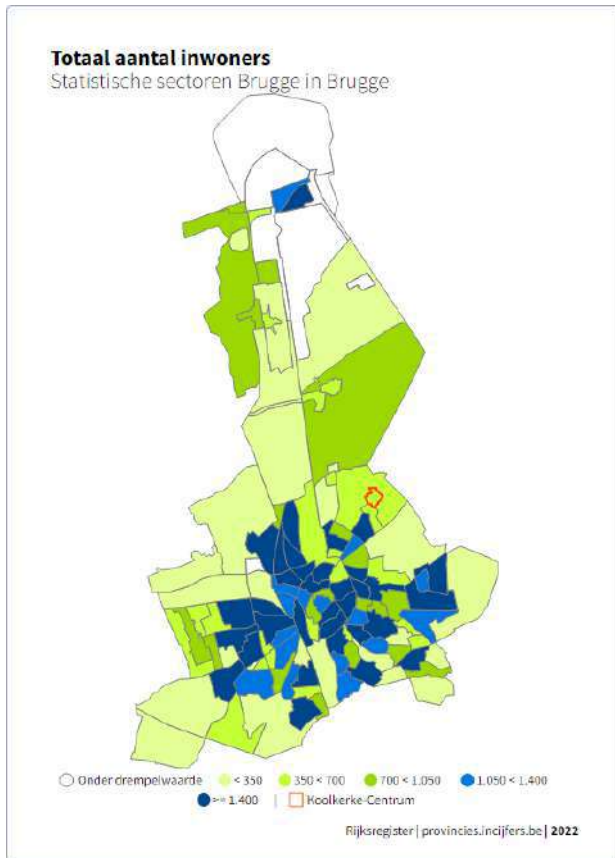
- > Geen structurele werken op de planning, gebouw is in goede staat

Exploitatietoelagen:



Ruimtelijke omgeving

Sociale indicatoren:



Begraafplaats:

- > Er is een beschermde begraafplaats aanwezig rondom het kerkgebouw, gedeeltelijk ommuurd, met graven waaronder die van adellijke families van Caloen, Arents de Beerteghem en de Knuyt de Vosmaer. Deze begraafplaats is nog in gebruik, incl. strooiwijde en urnenmuur. De inventaris van de graven is online te consulteren.

Mobiliteit:

- > **Parking:**
 - > Enkele parkeerplaatsen rondom de kerk
 - > Kleine parking t.h.v. Arendstraat
 - > Straatparkeren mogelijk
- > **Bus (situatie juni '23):**
 - > Halte De Ketel (140m) – lijn 4 (3x/u)
 - > Halte Gemeentehuis (210m) – lijn 90 (3x/dag)
- > **Trein:**
 - > geen station nabij (Brugge Sint-Pieters: 5km)

Voorziening omgeving:

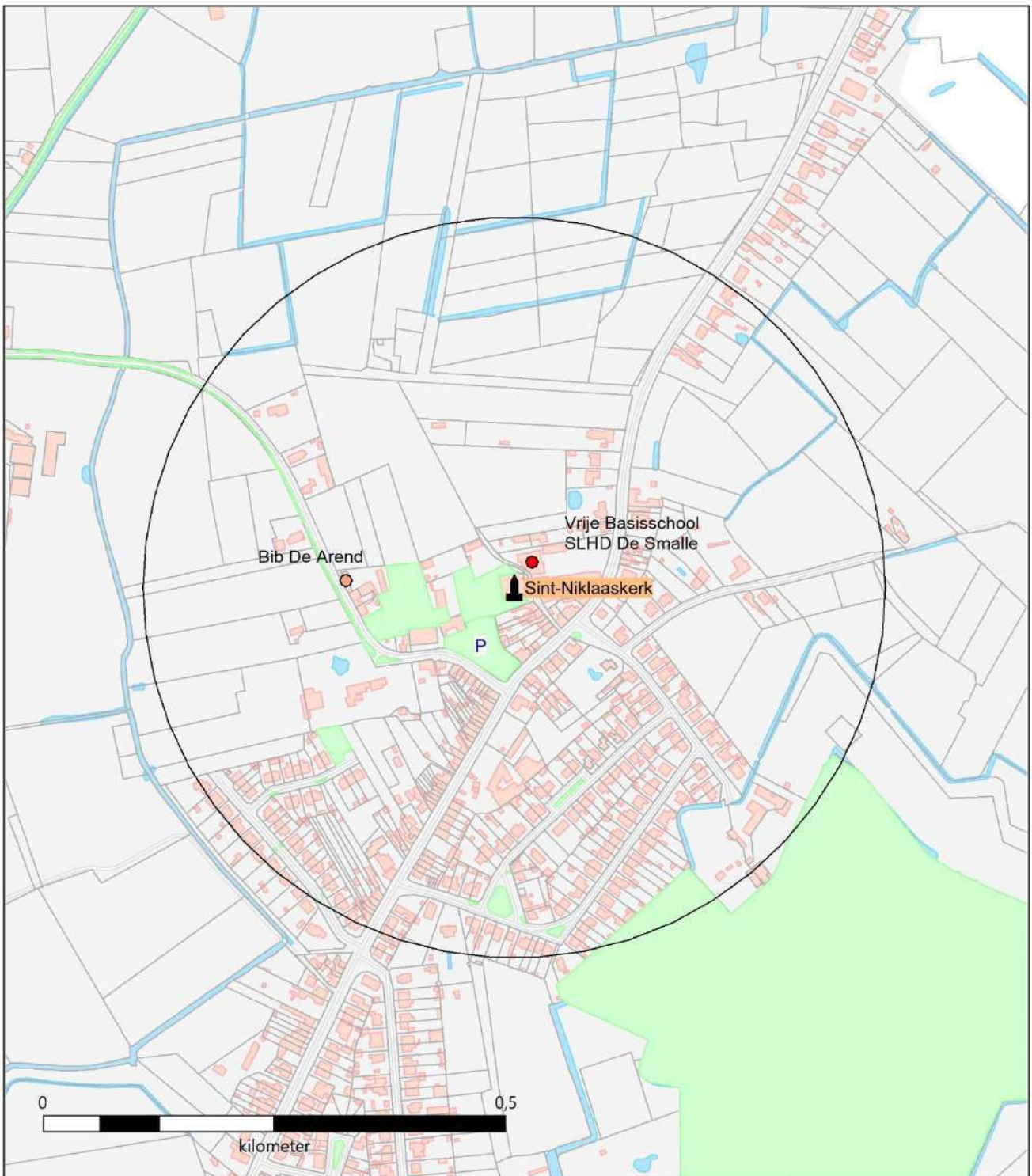
- > OC 't Reigersnest (eigendom VZW Decanale Werken Brugge – erfpacht aan stad Brugge) en sportzaal 'De Arend' (eigendom stad Brugge) ten zuidwesten van de kerk (festiviteiten oa. Okra, Femma, Gezinsbond, harmonie, Feestcomité)
- > Bibliotheek De Arend
- > Basisschool "De Smalle" (Sint-Leo Hemelsdaele)

Sint-Niklaaskerk

Legende

-  Parochiekerken
-  Bib en cultuurcentra
-  Dienstencentra
-  Scholen
-  Jeugdlokale
-  Buurthuizen en Paroch. centra

Overzichtskaart



Actueel gebruik

Huidig pastoraal gebruik:



Frequentie erediensten:

- > Normaal om de 14 dagen op zaterdagavond (van 1 nov. tot eind maart geen weekendvieringen wegens crisis)



Aantal gelovigen aanwezig in de erediensten:

- > Ca. 20
- > 164 aanwezig tijdens de kerstviering van 2022



Doopsels:

- > Ja



Communies en vormsels:

- > Nee (gaan door in Sint-Jozefskerk en St.-Pieters-in-de-Banden Kerk)



Huwelijken:

- > Ja



Uitvaarten:

- > Ja



Andere vieringen/ pastoraal gebruik:

- > Dag voor Allerheiligen viering 's avonds
- > Herdenkingsviering oudstrijders, samen met Anglicaanse priester
- > Sint-Niklaas viering
- > Kerstavond viering
- > Alle diensten in de goede week (worden in deze kerk gehouden voor de drie kerken samen)
- > Dankviering eerste communie/vormsel
- > Schoolmissen
- > Na de speciale vieringen is er een ontmoetingsmoment in de kerk



Openingsuren:

- > Niet geopend doorheen de dag
- > Vroeger was er een onthaalpunt in de sacristie, 1^{ste} en 3^{de} dinsdag van de maand, maar door corona ging dit niet meer door

Niet-pastoraal gebruik:

- > Twee maal per jaar wordt een tentoonstelling georganiseerd door het feestcomité. De ene tentoonstelling is november, de tweede tentoonstelling loopt in de maanden juni-juli-augustus. Deze tentoonstellingen zijn op zondagnamiddag tussen 14 en 17u te bezoeken. Er wordt permanentie voorzien.
- > De sacristie is ingericht als kleine vergaderruimte.
- > Er worden tot nu toe geen andere vragen gesteld om de kerk te gebruiken voor verenigingen e.d.

Sint-Pieter-in-de-bandenkerk

Identificatie

Geografische ligging:

- **Adres:** Westkapelse Steenweg 44, 8380 Dudzele
- **Provincie:** West-Vlaanderen

Plaats in kerkelijke structuur:

- **Bisdom:** Brugge
- **Pastorale Eenheid:** Effeta

Eigenaar: kerkfabriek

Beschermingsstatuut:

- Vastgesteld als bouwkundig erfgoed sinds 24-09-2009: 'Sint-Pietersbandenkerk met kerkhof en westbouwruïne Sint-Leonarduskerk'
- Deel van beschermd stads- of dorpsgezicht, intrinsiek 'Dorpskom Dudzele' sinds 21-08-1979
- Ruïne van de Sint-Leonarduskerk: beschermd monument sinds 20-02-1939 (beheersplan)



We tonen de originele afbeelding hier niet omwille van het copyright.

Wil je het volledige kerkenbeleidsplan met beeldmateriaal bekijken? Vraag het dan op bij de gemeente.

We tonen de originele afbeelding hier niet omwille van het copyright.

Wil je het volledige kerkenbeleidsplan met beeldmateriaal bekijken? Vraag het dan op bij de gemeente.

We tonen de originele afbeelding hier niet omwille van het copyright.

Wil je het volledige kerkenbeleidsplan met beeldmateriaal bekijken? Vraag het dan op bij de gemeente.

Cultuurhistorische waarde

Gebouw:

- **2^{de} helft 12^{de} eeuw:** bouw romaans bedehuis
- **2^{de} helft 16^{de} eeuw:** plundering en gedeeltelijke vernieling
- **17^{de} eeuw:** instorting kerkgebouw. Zuidelijke traptoren blijft bewaard. Herbouw middenkoor en sacristie in 1644. Instorting vieringtoren in 1673.
- **1687:** bouw nieuwe kerk op de fundamenten van de oude kerk. Op de plaats van de romaanse kruisbeuk, de zijkoren en het westelijk gedeelte van het hoofdkoor werd een driebeukige kerk van drie traveeën en een voorportaal gebouwd. Het oostelijk gedeelte van het middenkoor, de sacristie en een deel van de zijkoren bleven bewaard
- **1872-1873:** slopen voorportaal en verlening kerk: bouw twee westelijke traveeën en torentje
- De huidige overblijfselen van de romaanse kerk zijn de zuidelijke traptoren en de zuidelijke scheimuur van deze westbouw (zie foto),

Bron: <https://inventaris.onroerenderfgoed.be/erfgoedobjecten/79708>

Collectie:

- Digitale, online te raadplegen erfgoedinventaris opgemaakt door Erfgoedcel Brugge
- Kwalitatieve collectie (vooral op vlak van edelsmeedwerk)
- Barokke interieurelementen en grote barokschilderijen (oa. altaarschilderijen)
- Brugs zilverwerk uit de 17^{de} eeuw (processiekruis, draakstok, godslamp, monstrans)
- Uitschieters: schettekot (19^{de} eeuw), OLV altaardoek door Jan Maes (17^{de} eeuw), 17^{de} eeuws Sint-Leonardus altaar (geschonken door schuttersgilde)
- Orgel: Louis Hooghuys, 1872

Tradities en devoties:

- Er zijn geen speciale tradities of devoties verbonden aan het kerkgebouw. In het verleden (tot de jaren 50) ging er een sacramentsprocessie uit.

- **Typologie:** hallenkerk
- **Architect:** / (onbekend)
- **Bouwperiode:** 17^{de} eeuw en laatste kwart 19^{de} eeuw

We tonen de originele afbeelding hier niet omwille van het copyright.

Wil je het volledige kerkenbeleidsplan met beeldmateriaal bekijken?
Vraag het dan op bij de gemeente.

We tonen de originele afbeelding hier niet omwille van het copyright.

Wil je het volledige kerkenbeleidsplan met beeldmateriaal bekijken?
Vraag het dan op bij de gemeente.

We tonen de originele afbeelding hier niet omwille van het copyright.

Wil je het volledige kerkenbeleidsplan met beeldmateriaal bekijken?
Vraag het dan op bij de gemeente.

We tonen de originele afbeelding hier niet omwille van het copyright.

Wil je het volledige kerkenbeleidsplan met beeldmateriaal bekijken?
Vraag het dan op bij de gemeente.

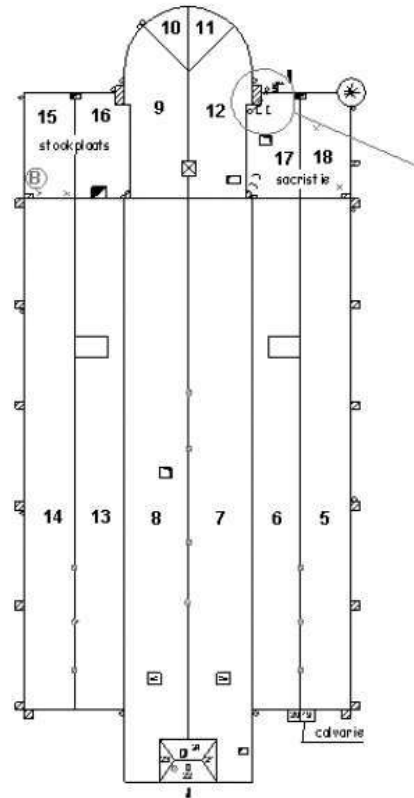
Gebouw & architecturale mogelijkheden

Opbouw:

- > **Type:** meerbeukige hallenkerk
- > **Bijruimtes:** bergruimte/stookplaats, sacristie, zolder
- > **Opdeelbaarheid:** De plattegrond ontvouwt een driebeukige kerk van vijf traveeën met vijfzijdige koorsluiting. Gezien het omliggend kerkhof én het beschermde stads- en dorpsgezicht waarin het gebouw zich bevindt, is een uitbreiding hier niet aangewezen. De aanwezigheid van brede beuken scheppen wel mogelijkheden qua compartimentering of het inbrengen van nieuwe volumes.

Oppervlakte:

- > ca. 1200m²
- > Aantal stoelen: 380 (100 extra klapstoelen mogelijk)



Voorzieningen:

Sanitair	Één toilet
Verwarming	Gasverwarming, vernieuwd in 2012
Verlichting	Ledverlichting, vernieuwd in 2021
Regenwater	Nee
Zonnepanelen	Nee
Keukenvoorzieningen	Wasbak aanwezig.
Audio	Goed, 8 jaar geleden vernieuwd
Beeldscherm	Ja, twee tv-schermen
Rolstoeltoegankelijkheid	Ja
Diefstal- en brandbeveiliging	Nee, wel camerabewaking en brandblussers
Bliksembeveiliging	Ja, contract met Heleblitz
Gsm-operatoren	Nee

Gebouw & architecturale mogelijkheden

Toestand:

Cf. rapport Monumentenwacht:

- > De algemene bouwfysische toestand van het kerkgebouw is goed
- > De laatste bouwfysische inspectie door Monumentenwacht dateert van 2023
- > In het laatste inspectierapport worden enkele dringende aanbevelingen gedaan (oa. vernieuwen van enkele goten, vernieuwen muuraansluitingen en opvoegen barsten, herstellen/vernieuwen beschadigde stenen, herstellen gezakte dakconstructie, goten reinigen, begroeiing verwijderen, schilderen buitenschrijnwerk en ijzerwerk) deze worden best tijdig opgevolgd.

Uitgevoerde restauratiewerken:

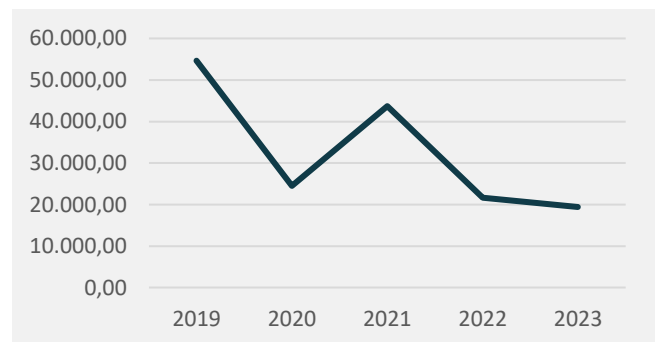
- > 2005: restauratie orgel
- > 2012: Afronding binnenrestauratie
 - > Herschilderen
 - > Restaureren glasramen
 - > Vernieuwen afvoerbuizen
 - > Vernieuwen elektriciteit
 - > Vernieuwen stookinstallatie (gas)
- > 2016: Behandeling tegen boktor interieur
- > 2019:
 - > Plaatsen loopbruggen en ladderhaken
 - > Vernieuwen haan
 - > Voorzien 2 tv-schermen

Financiële gegevens:

Gewenste investeringen:

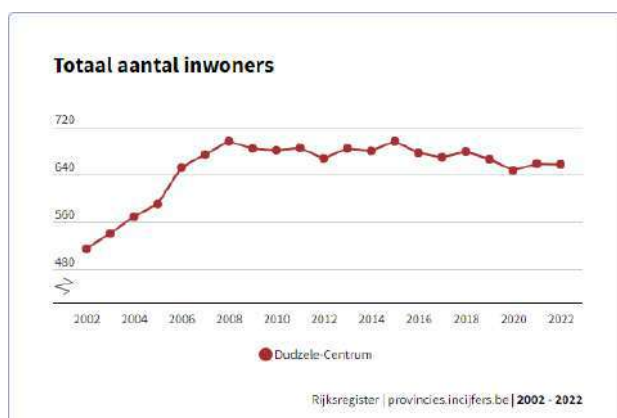
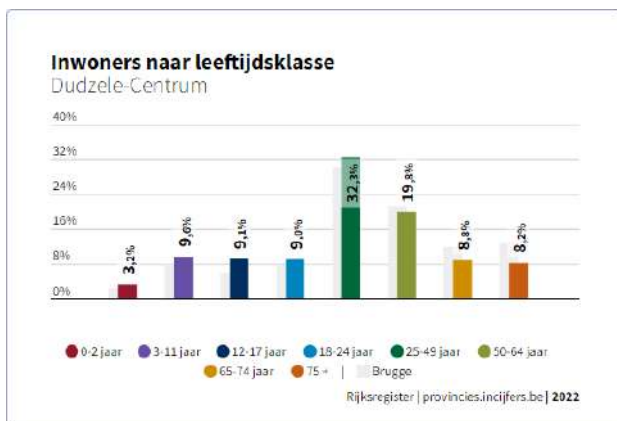
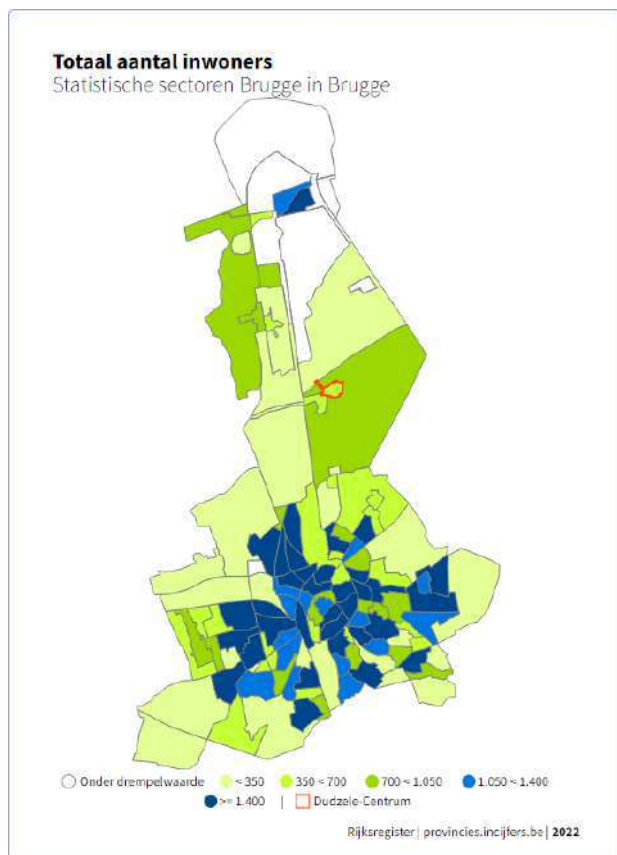
- > Lek dichten aan de hoek van het altaar (bij hevige regen en wind druppelt het binnen, lek nog niet gevonden)
- > Dringende aanbevelingen uit het inspectierapport van 2023 (Monumentenwacht): o.a. vernieuwen van enkele goten, vernieuwen muuraansluitingen en opvoegen barsten, herstellen/vernieuwen beschadigde stenen herstellen gezakte dakconstructie, goten reinigen begroeiing verwijderen, schilderen buitenschrijnwerk en ijzerwerk

Exploitatietoelagen:



Ruimtelijke omgeving

Sociale indicatoren:



Begraafplaats:

- > Er is een begraafplaats aanwezig rond het kerkgebouw. Deze is nog actief in gebruik en het beheer wordt gedaan door de stad. De inventaris van de graven is online te consulteren.

Mobiliteit:

- > **Parking:**
 - > Straatparkeren rondom de kerk mogelijk, er is voldoende parkeerplaats. Daarnaast is er ook een grote openbare parking vlakbij (aan sporthal De Polder)
- > **Station:** /
- > **Bus:**
 - > Halte Dudzele Dorp (350 m), Lijn 41 (2x/u) en lijn 42 (1x/u)
 - > Halte Dudzele Wissel, Lijn 41 (2x/u) en lijn 42 (1x/u)

Voorziening omgeving:

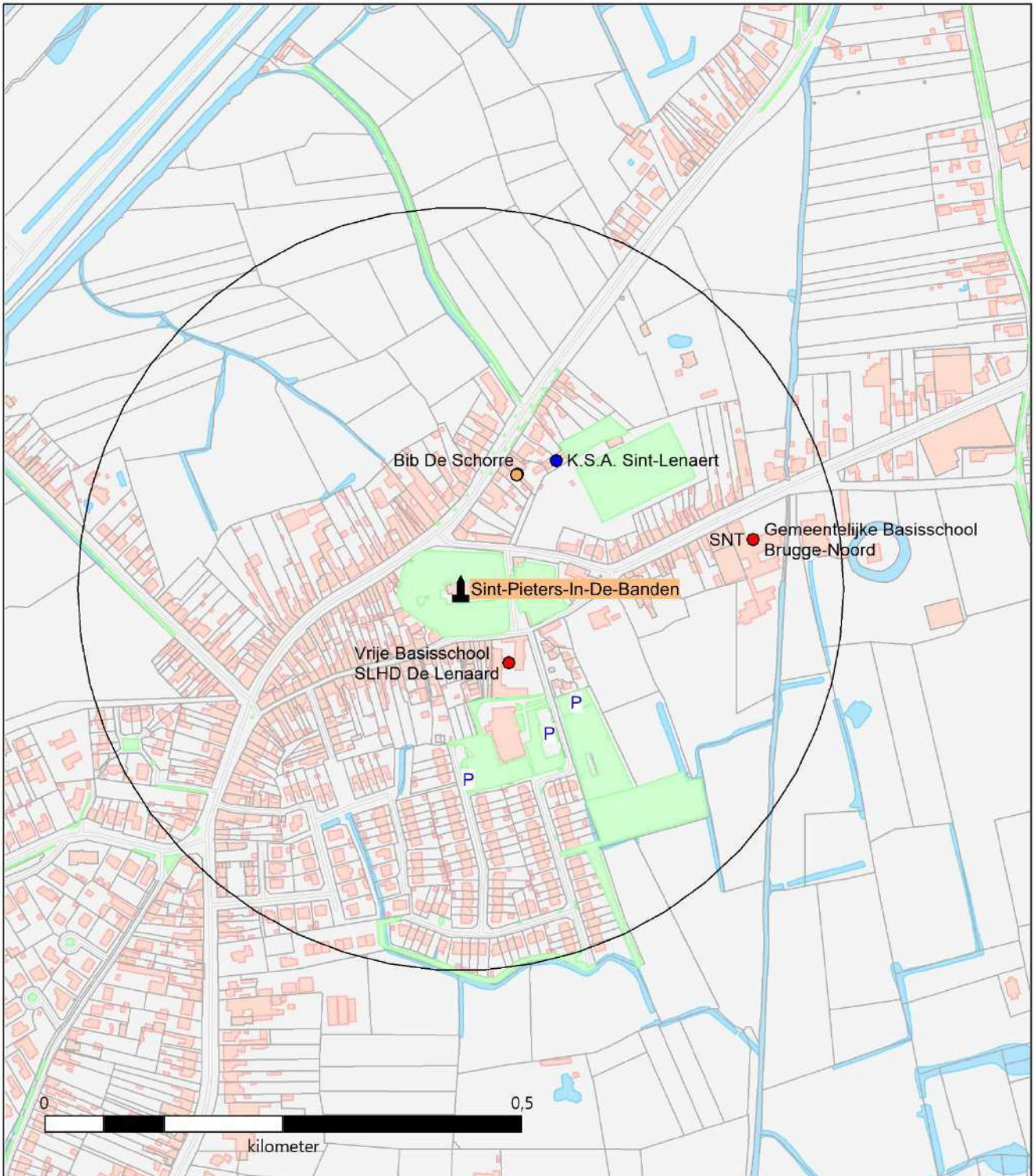
- > Sportzaal De Polder, ook te huren voor evenementen
- > KSA
- > Twee basisscholen
- > Turnzaal in de school (te huur, maar vrij duur)

Sint-Pieters-In-De-Banden

Legende

- Parochiekerken
- Bib en cultuurcentra
- Dienstencentra
- Scholen
- Jeugdlokalen
- Buurthuizen en Paroch. centra

Overzichtskaart



Actueel gebruik

Huidig pastoraal gebruik:



Frequentie erediensten:

- > Wekelijkse weekendviering op zondag om 10u30



Aantal gelovigen aanwezig in de erediensten:

- > Ca. 40 gelovigen
- > Telling oktober 2022: 42 gelovigen



Doopsels:

- > Ja



Communies en vormsels:

- > Ja



Huwelijken:

- > Ja



Uitvaarten:

- > Ja



Andere vieringen/ pastoraal gebruik:

- > Schoolvieringen
- > 30-tal familievieringen
- > Sint-Cecilia
- > Jaarlijkse viering voor verenigingen (Landelijke Gilde/Ferm, Okra)
- > Herdenkingsviering zondag voor 11/11 (i.s.m. Fiorettikoor)
- > Lichtmis



Openingsuren:

- > De kerk is elke dag open van 8u30 tot 16u30

Niet-pastoraal gebruik:

- > Elk jaar vindt er een tentoonstelling plaats in de kerk (bv. voorbij winter: tentoonstelling over kerkstallen, waarbij de volledige zijbeuk wordt gebruikt)
- > Eén à twee concerten per jaar
- > Elke week op woensdagavond vindt er repetitie van het koor plaats: in de winter in de sacristie, doorheen het jaar in de kerk zelf
- > Staan open voor nevenactiviteiten, maar tot nog toe werd deze vraag niet gesteld
- > Sacristie wordt gebruikt als vergaderruimte (de pastorie is opgeheven en zal verhuurd worden via sociaal verhuurkantoor)
- > Blokkerk uitgetoet, maar sloeg niet aan

Onze-Lieve-Vrouw Bezoekingskerk

Identificatie

Geografische ligging:

- **Adres:** Onder de Toren 1, 8380 Lissewege
- **Provincie:** West-Vlaanderen

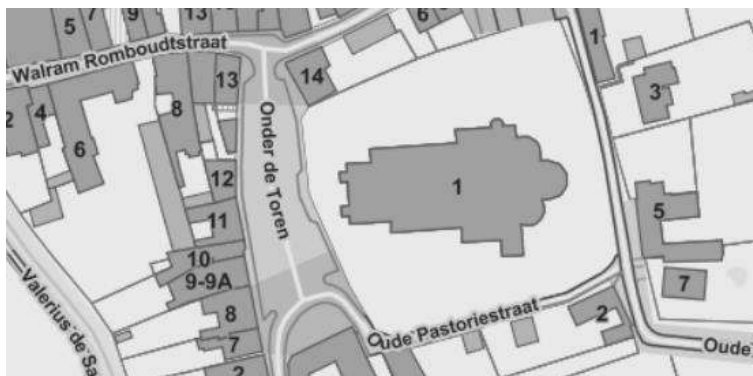
Plaats in kerkelijke structuur:

- **Bisdom:** Brugge
- **Pastorale Eenheid:** Effeta

Eigenaar: kerkfabriek

Beschermingsstatuut:

- Aanduiding als beschermd monument
'Parochiekerk Onze-Lieve-Vrouw Bezoeking' sinds
22-09-1986 (geen beheersplan)
- Aanduiding als beschermd monument
'Parochiekerk Onze-Lieve-Vrouw Bezoeking: toren'
sinds 19-04-1937



We tonen de originele afbeelding hier niet omwille van het copyright.

Wil je het volledige kerkenbeleidsplan met beeldmateriaal bekijken?
Vraag het dan op bij de gemeente.

We tonen de originele afbeelding hier niet omwille van het copyright.

Wil je het volledige kerkenbeleidsplan met beeldmateriaal bekijken?
Vraag het dan op bij de gemeente.

We tonen de originele afbeelding hier niet omwille van het copyright.

Wil je het volledige kerkenbeleidsplan met beeldmateriaal bekijken?
Vraag het dan op bij de gemeente.

Cultuurhistorische waarde

Gebouw:

- Bouwfases:
 - **2^{de} kwart 13^{de} eeuw:** eerste fase - opbouw koor, zijkoren en transept
 - **2^{de} helft 13^{de} eeuw:** tweede fase – opbouw schip en westtoren
 - **1586:** brand
 - **17^{de} eeuwse** restauratiefases: koor (1613), transept (1616), vlakke zoldering en zijbeuken (1628), overwelling koor en transept (1644-1650), overwelling toren (1672).
 - **Vanaf 1862:** eerste restauratiecampagne o.l.v. arch. Pierre Buyck (herbouwen bovenste deel toren, vervangen daken zijbeuken, herbouwen westtraveeën)
 - **1889-1912:** tweede restauratiecampagne o.l.v. arch. August Van Assche (ontpleistering hele kerk, herstellingen koren en transept, bouw sacristie, vervangen gewelven, neogotische aankleding)
 - **1936:** herstelling zijbeuken
 - **1972** restauratie toren o.l.v. arch. Luc Dugardyn
- Monumentale vroeggotische bakstenen kruiskerk met basilicale opstand, gemarkeerd door een zware, vierkante westtoren zonder spits.

Bron: <https://inventaris.onroerendergoed.be/erfgoedobjecten/77172>

Collectie:

- Digitale, online te raadplegen erfgoedinventaris opgemaakt door Erfgoedcel Brugge
- Rijkelijke, kwalitatieve collectie
- Monumentale barokschilderijen (uitschieters: H. Cecilia, werk van Jacob van Oost en Jan Maes)
- Grote kerkschat van liturgisch materiaal, Brugs zilverwerk uit de 17^{de} en 18^{de} eeuw (bv. paxtafel, monstrans uit 1619, processiekruis uit 1768)
- Rijke collectie textiel uit de 15^{de}, 16^{de} en 17^{de} eeuw, kwalitatieve neogotische liturgische gewaden
- 15^{de} – 16^{de} eeuwse grafstenen
- Torenuurwerk
- Van Peteghem orgel (1808), orgelkast en doksaal door Rombout (1652)

- **Typologie:** kruiskerk met basilicale opstand
- **Stijl:** vroeggotische Vlaamse baksteengotiek
- **Datering:** 2^{de} helft 13^{de} eeuw, 17^{de} eeuw, 2^{de} helft 19^{de} eeuw, voor WOI

We tonen de originele afbeelding hier niet omwille van het copyright.

Wil je het volledige kerkenbeleidsplan met beeldmateriaal bekijken?
Vraag het dan op bij de gemeente.

We tonen de originele afbeelding hier niet omwille van het copyright.

Wil je het volledige kerkenbeleidsplan met beeldmateriaal bekijken?
Vraag het dan op bij de gemeente.

We tonen de originele afbeelding hier niet omwille van het copyright.

Wil je het volledige kerkenbeleidsplan met beeldmateriaal bekijken?
Vraag het dan op bij de gemeente.

We tonen de originele afbeelding hier niet omwille van het copyright.

Wil je het volledige kerkenbeleidsplan met beeldmateriaal bekijken?
Vraag het dan op bij de gemeente.

We tonen de originele afbeelding hier niet omwille van het copyright.

Wil je het volledige kerkenbeleidsplan met beeldmateriaal bekijken?
Vraag het dan op bij de gemeente.

Cultuurhistorische waarde

We tonen de originele afbeelding hier niet omwille van het copyright.

Wil je het volledige kerkenbeleidsplan met beeldmateriaal bekijken?
Vraag het dan op bij de gemeente.

Tradities en devoties:

- Reeds vanaf de Middeleeuwen is de kerk een belangrijke bedevaartsplek (zie: <https://www.lecavzw.be/node/2186>) en een stopplaats voor de pelgrims, komende uit het noorden, op weg naar Santiago de Compostella.
- Mariaprocessie (vanaf de kerk tot aan de kapel van de abdij Ter Doest en terug) ging door tot een 5-tal jaar geleden. Was aan het uitdoven en werd na corona niet meer heropgestart.
- Momenteel is er nog een sterke Mariadevotie (ca. 4000 kaarsjes worden gebrand per jaar). Het 17^{de} eeuws processiebeeld wordt opgesteld in de kerk en in de maand mei wordt Maria gevierd.

We tonen de originele afbeelding hier niet omwille van het copyright.

Wil je het volledige kerkenbeleidsplan met beeldmateriaal bekijken?
Vraag het dan op bij de gemeente.

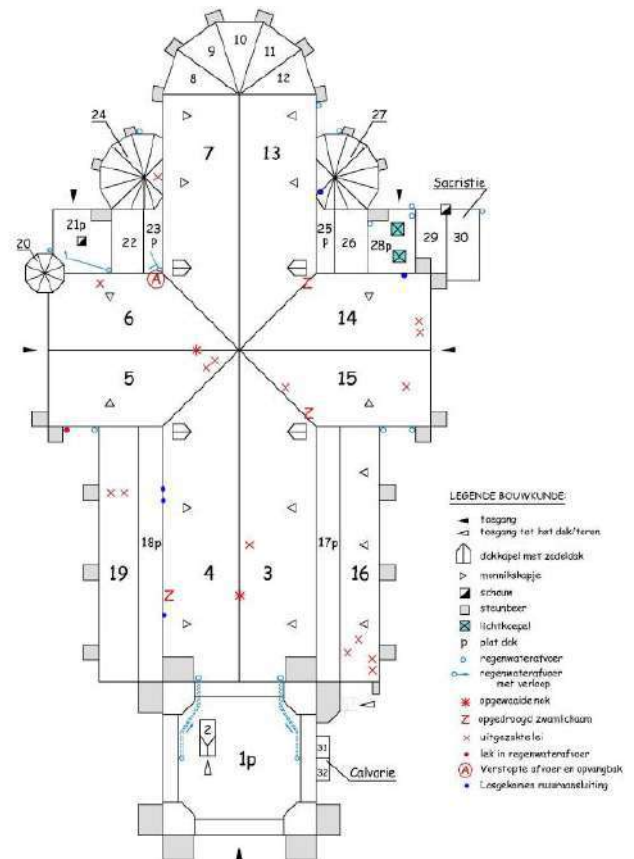
Gebouw & architecturale mogelijkheden

Opbouw:

- **Type:** kruiskerk met basilicale opstand
- **Bijruimtes:** beperkt: sacristie en bergruimte
- **Opdeelbaarheid:** de plattegrond ontvouwt een vierkante weststoren, een driebeukig schip met drie traveeën, een uitspringend transept met armen van één travee met vlakke afsluiting, een koor en twee zijkooren van respectievelijk twee traveeën met zevenzijdige koorafsluiting en een travee met driezijdige koorafsluiting. Een sacristie aan de zuidoostkant. Gezien de bescherming van het gebouw én het omliggende kerkhof, zijn uitbreidingswerken hier minder aan de orde. Compartimentering en het inbrengen van nieuwe volumes is gezien het monumentale karakter van het gebouw optioneel, al moet dit steeds in samenspraak met het agentschap Onroerend Erfgoed onderzocht worden.

Oppervlakte:

- 1,609 m²
- Aantal stoelen: 350



Voorzieningen:

Sanitair	Eén toilet nabij sacristie
Verwarming	Gasverwarming (niet recent, wel steeds gekeurd)
Verlichting	Halogeenverlichting
Regenwater	Nee
Zonnepanelen	Nee
Keukenvoorzieningen	Geen
Audio	Vernieuwd in 2023
Beeldscherm	Nee
Rolstoeltoegankelijkheid	Ja, mits de grote deuren worden opengezet.
Diefstal- en brandbeveiliging	Aanwezig (alarmsysteem, meldkamer, rookmelders in de bijruimtes, handmelders)
Bliksembeveiliging	Ja, contract Heleblitz
Gsm-operatoren	Proximus en Orange, vanaf 1/1/2024 enkel Orange

Gebouw & architecturale mogelijkheden

Toestand:

Cf. rapport Monumentenwacht:

- De algemene bouwfysische toestand van het kerkgebouw is goed
- De laatste bouwfysische inspectie door Monumentenwacht dateert van 2020
- In het laatste inspectierapport worden enkele dringende aanbevelingen gedaan (oa. ontstoppen verstopte regenwaterafvoeren, verfwerk hernemen dakkapellen/ poorten/deuren/ gootbekleding, glas in schietgat vernieuwen, duivenwering voorzien in trappentoren) deze worden best tijdig opgevolgd.

Uitgevoerde restauratiewerken:

- Totaalrestauratie dateert van jaren '76
- Restauratie orgel 1994 (door schenking)
- Laatste 20 jaar geen grote restauratiewerken uitgevoerd.
- 5 jaar geleden: vervangen wijzerplaat
- Restauratie calvarie
- 2022: dakherstelling

Financiële gegevens:

Voorziene investeringen:

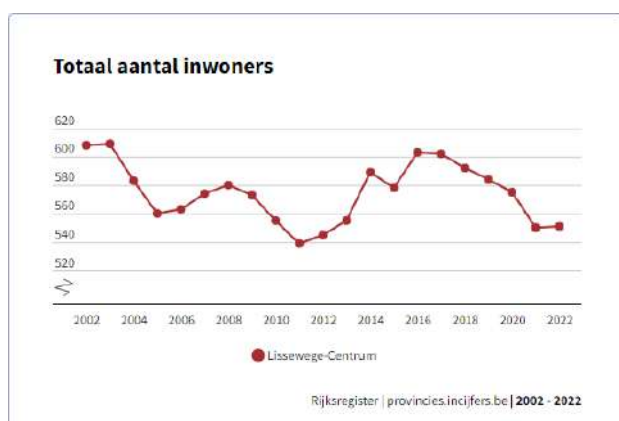
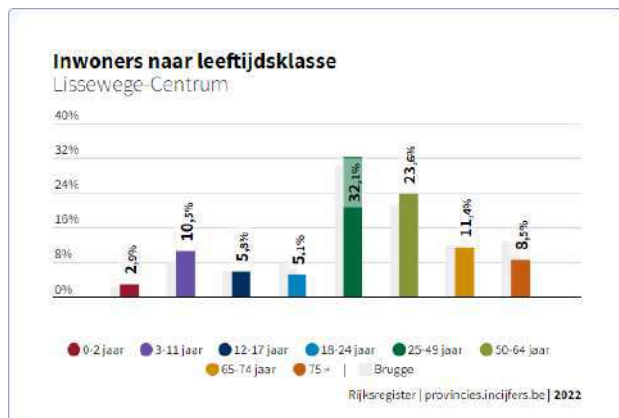
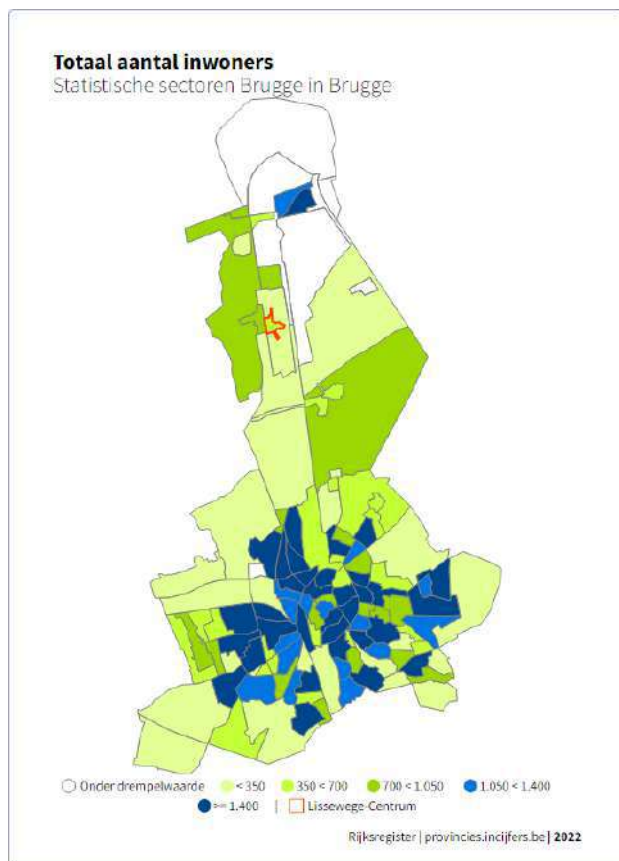
- Nazicht klokken (i.f.v. te grote trillingen)
- Herstelling en ontsluiting van de toren '22 - '23
 - Via Project Horizon van de provincie
 - Museum inrichten in de verdieping op 2/3 van de toren over de tijd
 - Met elektronische toegang, geen personeel nodig. Gratis. Max. 30 mensen tegelijk.
 - 21 juni '23 opening van de expo. Werken zouden dan afgerond zijn.

Exploitatietoelagen:

- Geen. De kerkfabriek vraagt geen exploitatietoelagen of investeringssubsidies aan de stad Brugge.

Ruimtelijke omgeving

Sociale indicatoren:



In gans Lissewege iets meer dan 2.500 inwoners

Begraafplaats:

- > Ommuurd kerkhof met een collectie graftekens die de Vlaamse grafcultuur doorheen de eeuwen toont. De inventaris van de graven is online te consulteren.
- > Nog steeds in gebruik (strooiweide en columbarium aanwezig).
- > Niet beschermd. Stad Brugge is verantwoordelijk voor het beheer.
- > Calvarie: begraafplaats van voormalige pastoors

Mobiliteit:

Parking:

- > Vlakbij de kerk bevinden zich voldoende parkeerplaatsen (op het marktplein en net naast de begraafplaats)

Station: Lissewege (450m)

Bus:

- > Halte Lissewege Toren (600m)
 - > lijn 47 (2x/dag)
 - > avondlijn 92 (elk uur)

Voorziening omgeving:

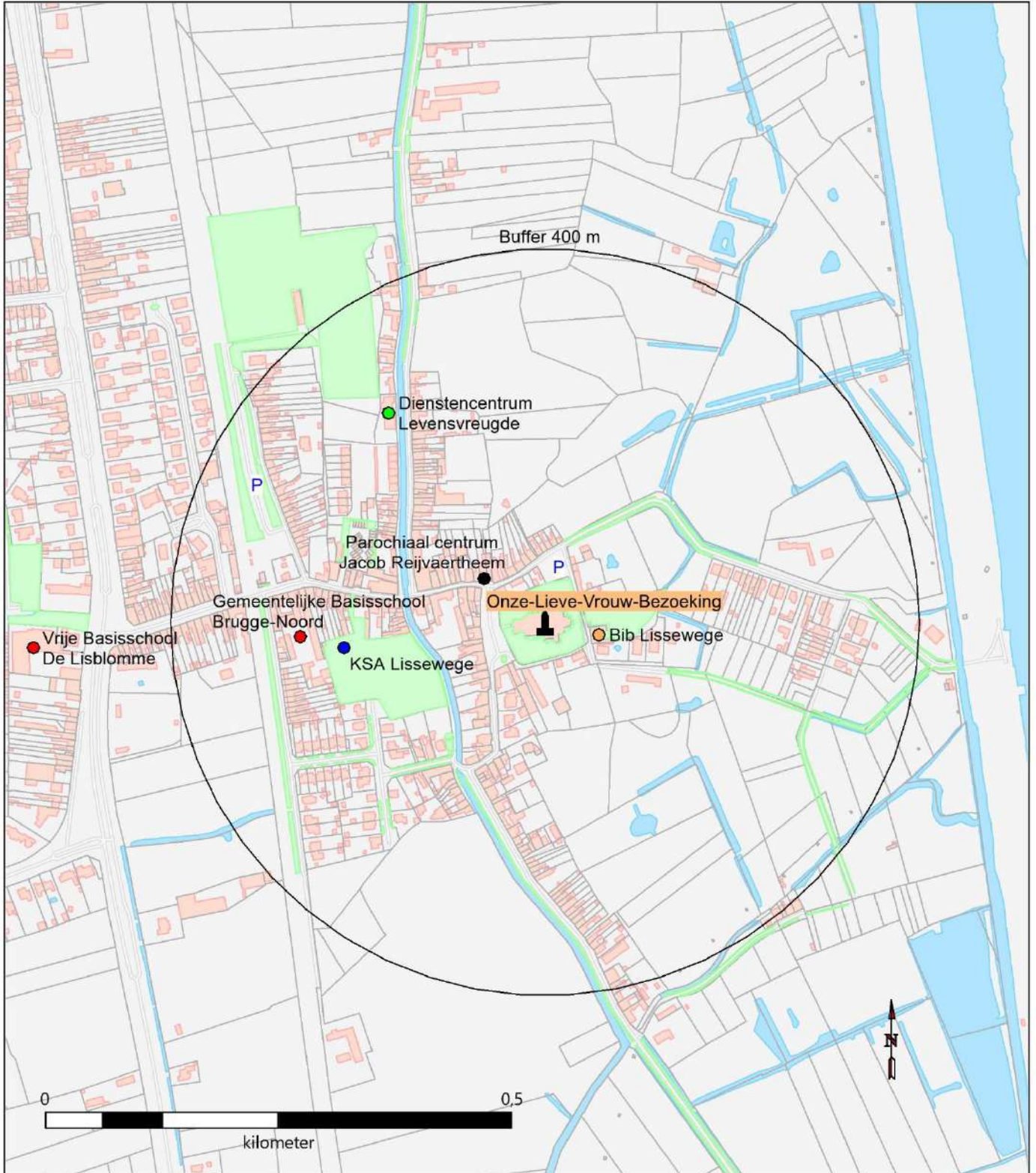
- > Dienstencentrum Levensvreugde
- > Parochiezaal
- > Sport: tennis- en voetbalveld
- > Scholen
- > Bibliotheek
- > KSA

Parochiekerk Onze-Lieve-Vrouw-Bezoeking

Legende

- Parochiekerken
- Bib en cultuurcentra
- Dienstencentra
- Scholen
- Jeugdlokalen
- Buurthuizen en Paroch. centra

Overzichtskaart



Actueel gebruik

Huidig pastoraal gebruik:

**Frequentie erediensten:**

- > Elke 14 dagen misviering op zondag

**Aantal gelovigen aanwezig in de erediensten:**

- > Ca. 30 gelovigen

**Doopsels:**

- > Ja, 20

**Communies en vormsels:**

- > Ja, vormsel afwisselend met Zeebrugge (alternerend per jaar)

**Huwelijken:**

- > Ja, 8

**Uitvaarten:**

- > Ja, 13

**Andere vieringen/
pastoraal gebruik:**

- > Schoolvieringen (6-tal)
- > 15 augustus, viering met extra muziek
- > 11 novemberviering
- > Jaarlijkse viering Okra en Samana
- > Lichtmis
- > Herdenkingsviering
- > Vormselwerking in de kerk

**Openingsuren:**

- > Elke dag open van 9u tot 18u
- > Lid van Open Kerken

Niet-pastoraal gebruik:

- > Elke zomer (augustus) gaan er concerten van het MA Festival door in de kerk
- > Lichtfeest Lissewege (derde vrijdag en zaterdag van augustus): onder andere in de kerk worden er installaties geplaatst (<https://www.lichtfeestlissewege.be/>)
- > Fototentoonstellingen
- > Sporadische opnames voor film/tv
- > Beeldenroute (elke zomer halverwege juni tot halverwege september) – in en rond de kerk, in gans Lissewege
- > Elk jaar verschillende concerten (koor, benefiet Oekraïne...) omwille van de goeie akoestiek
- > Feestcomité organiseert eerste zondag van juli ontbijt (n.a.v. kermisweekend)

Sint-Donaaskerk

Identificatie

Geografische ligging:

- **Adres:** Sint-Donaaskerkstraat 6, 8380 Zeebrugge
- **Provincie:** West-Vlaanderen

Plaats in kerkelijke structuur:

- **Bisdom:** Brugge
- **Federatie:** Zeebrugge (vanaf 1 oktober 2023: pastorale eenheid Effeta)

Eigenaar: Stad Brugge

Beschermingsstatuut:

- Vastgesteld als bouwkundig erfgoed sinds 14-09-2009



We tonen de originele afbeelding hier niet omwille van het copyright.

Wil je het volledige kerkenbeleidsplan met beeldmateriaal bekijken? Vraag het dan op bij de gemeente.

We tonen de originele afbeelding hier niet omwille van het copyright.

Wil je het volledige kerkenbeleidsplan met beeldmateriaal bekijken? Vraag het dan op bij de gemeente.

We tonen de originele afbeelding hier niet omwille van het copyright.

Wil je het volledige kerkenbeleidsplan met beeldmateriaal bekijken? Vraag het dan op bij de gemeente.

Cultuurhistorische waarde

Gebouw:

- Bouwfases:
 - **1910:** start bouw kerk naar ontwerp van Buyck
 - **1911:** inwijding kerkgebouw
 - **8 mei 1918:** grote brand
 - **1920:** herstel
 - **WOII:** zware beschadigingen
 - **1947:** bouw noodkerk in afwachting van herstel
 - **1951:** heropbouw kerk
- Driebeukige, bakstenen hallenkerk in Neogotische stijl. Voorgeplaatste toren ten noorden van de hoofdbeuk met vierkantige basis en achthoekige top.
Bron: <https://inventaris.onroerenderfgoed.be/erfgoedobjecten/79954>

Collectie:

- Erfgoedcel Brugge is bezig met de opmaak van een digitale erfgoedinventaris
- Weinig waardevolle collectie. Oa. Neogotisch Sint-Donaasbeeld, opvallende glasramen uit 1966 door Lionel Holvoet (Wevelgem), kruisweg, moderne schilderijen, jaartegels voor de processie
- Orgel door Loncke, 1964

Tradities en devoties:

- Er vindt elke laatste zondag van juni een belangrijke processie plaats, ook met toeschouwers van buiten Zeebrugge: de zeewijdingsprocessie. Dit is een samenspel van muziek en erfgoed, vormt een eerbetoon aan alle overleden vissers op zee. Om 10u vertrekt de processie, waaronder ook de kinderen van de lokale basisschool Roezemoes, getooid in traditionele klederdracht, in de Zustersstraat. Ze dragen o.a. replica's van vissersboten en een houten kruis en volgen een mooi parcours tot aan het Visserskruis. Aansluitend vindt aan het Visserskruis om 11u een eucharistieviering ter ere van de overleden vissers op zee en de zegening van de zee plaats. (Bij slecht weer gaan de eucharistieviering en de zegening door in de Sint-Donaaskerk te Zeebrugge)
- Het zeewijdingscomité neemt alle organisatorische taken op.

- **Typologie:** hallenkerk
- **Stijl:** Neogotiek
- **Architect:** René Buyck (Brugs)
- **Bouwjaar:** 1910-1911 (heropbouw in 1951)

We tonen de originele afbeelding hier niet omwille van het copyright.

Wil je het volledige kerkenbeleidsplan met beeldmateriaal bekijken? Vraag het dan op bij de gemeente.

We tonen de originele afbeelding hier niet omwille van het copyright.

Wil je het volledige kerkenbeleidsplan met beeldmateriaal bekijken? Vraag het dan op bij de gemeente.

We tonen de originele afbeelding hier niet omwille van het copyright.

Wil je het volledige kerkenbeleidsplan met beeldmateriaal bekijken? Vraag het dan op bij de gemeente.

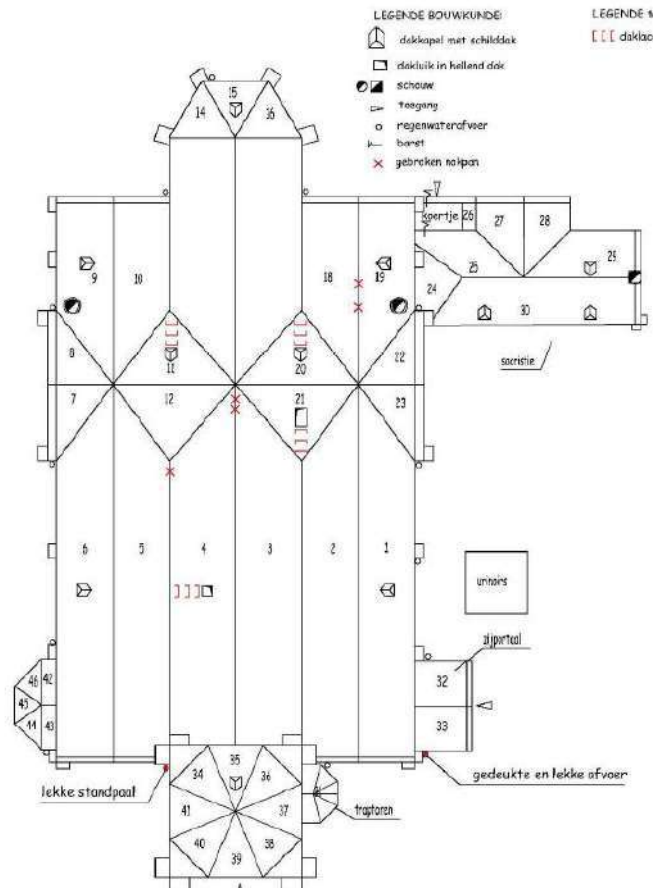
Gebouw & architecturale mogelijkheden

Opbouw:

- **Type:** hallenkerk
- **Bijruimtes:** zolder, sacristie, kleine bergruimtes, binnenkoertje, doopkapel
- **Opdeelbaarheid:** Driebeukige hallenkerk met voorgeplaatste toren ten noorden van de hoofdbeuk, pseudotransept en koor met driezijdige afsluiting. Gezien de omgeving en de beschermde militaire begraafplaats is uitbreiding hier minder aan de orde. Eventuele compartimentering (van bv. een zijbeuk) of het inbrengen van nieuwe volumes kan een optie zijn.

Oppervlakte:

- ca. 1013m²
- Aantal stoelen: 280 (kan uitgebreid worden tot 400)



Voorzieningen:

Sanitair	1 toilet (toegankelijk voor rolstoelgebruikers), piscines naast de kerk
Verwarming	Vernieuwde vloerverwarming op gas
Verlichting	Halogeen- en ledlampen
Regenwater	Nee
Zonnepanelen	Nee
Keukenvoorzieningen	Nee
Audio	Vernieuwd
Beeldscherm	Projectiescherm en beamer
Rolstoeltoegankelijkheid	Ja, ingewerkte helling via zijportaal en in de kerkruimte zelf
Diefstal- en brandbeveiliging	Nee
Bliksembeveiliging	Ja
Gsm-operatoren	Contract met Telenet (loopt t.e.m. 01.01.2028)

Gebouw & architecturale mogelijkheden

Toestand:

Cf. rapport Monumentenwacht:

- De algemene bouwfysische toestand van het kerkgebouw is goed
- De laatste bouwfysische inspectie door Monumentenwacht dateert van 2016, nieuwe inspectie staat ingepland in augustus 2023
- In het laatste inspectierapport worden enkele aanbevelingen gedaan (oa. plaatsen dakladders, draadnetten vernieuwen en plaatsen, hervoegen deel schoorsteen...) deze worden best tijdig opgevolgd.

Uitgevoerde restauratiewerken:

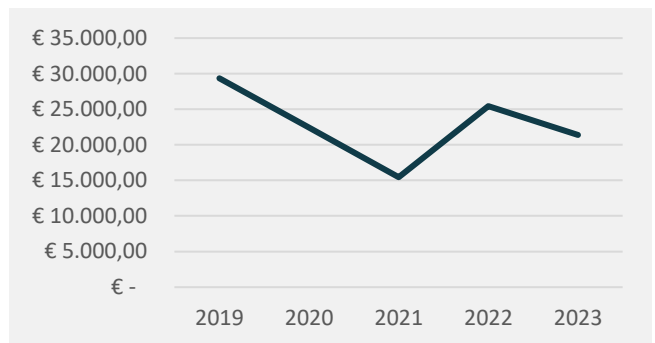
- 4 jaar durende totaalrestauratie, afronding in 2011:
 - Stabiliteit in orde zetten
 - Binnen schilderwerken
 - Elektriciteit vernieuwen
 - Vloer herlegd en verstevigd
 - Plaatsing vloerverwarming
 - Geluidsinstallatie vernieuwen
- 5 jaar geleden: restauratie orgel
- Laatste jaren: goten vernieuwd

Financiële gegevens:

Gewenste investeringen:

- Nazicht van de glasramen die in (gedeeltelijke) herstelling kan resulteren
- Verder geen dringende zaken qua restauratie of herstellingen, alles is gebeurd

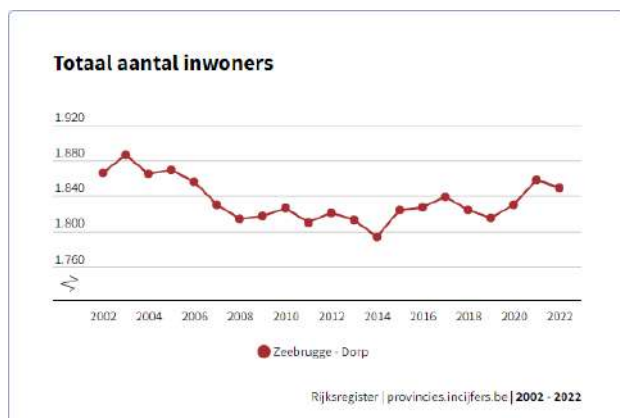
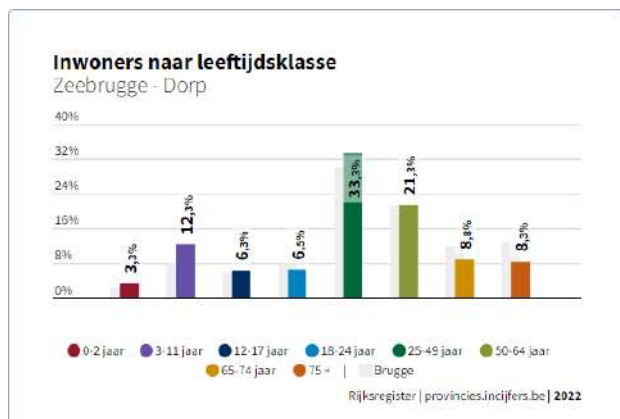
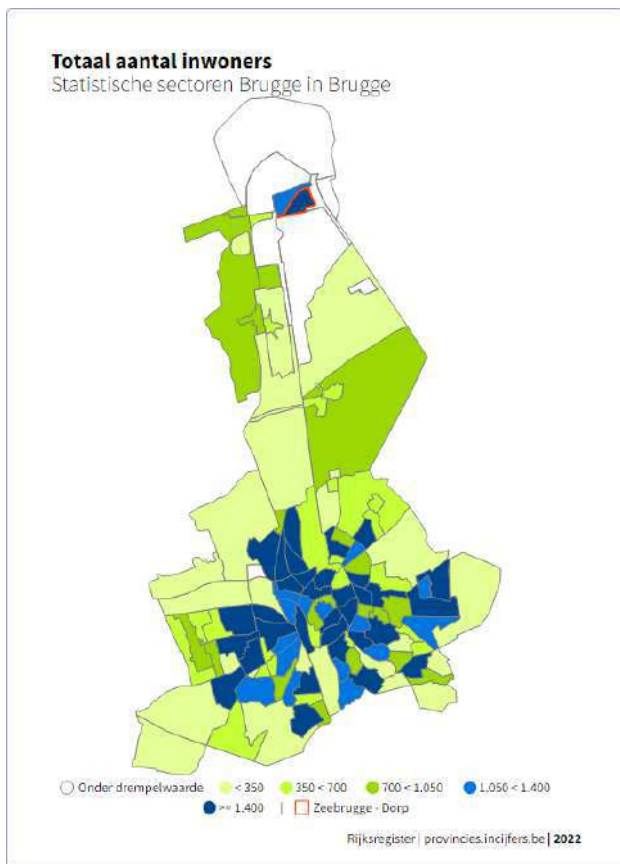
Exploitatietoelagen:



De kosten van de hulpkerk Stella Maris zitten eveneens in deze budgetten vervat.

Ruimtelijke omgeving

Sociale indicatoren:



Begraafplaats:

- > Belangrijke, beschermde militaire begraafplaats naast het kerkgebouw.
- > Uitzonderlijk: Duitsers en Engelsen liggen hier samen begraven.
- > Beheer gebeurt door de Commonwealth War Graves Commission,
- > <https://inventaris.onroerendergoed.be/erfgoedobjecten/79956>

Mobiliteit:

Parking:

- > Parking aanwezig voor- en achteraan het kerkgebouw
- > Straatparkeren mogelijk

Bus:

- > Halte Zeebrugge Strand (300m) – lijn 47 (2x/dag) en avondlijn 92

Trein:

- > Station Zeebrugge-dorp (1,3 km)
- > Station Zeebrugge-Strand (2 km)

Tram:

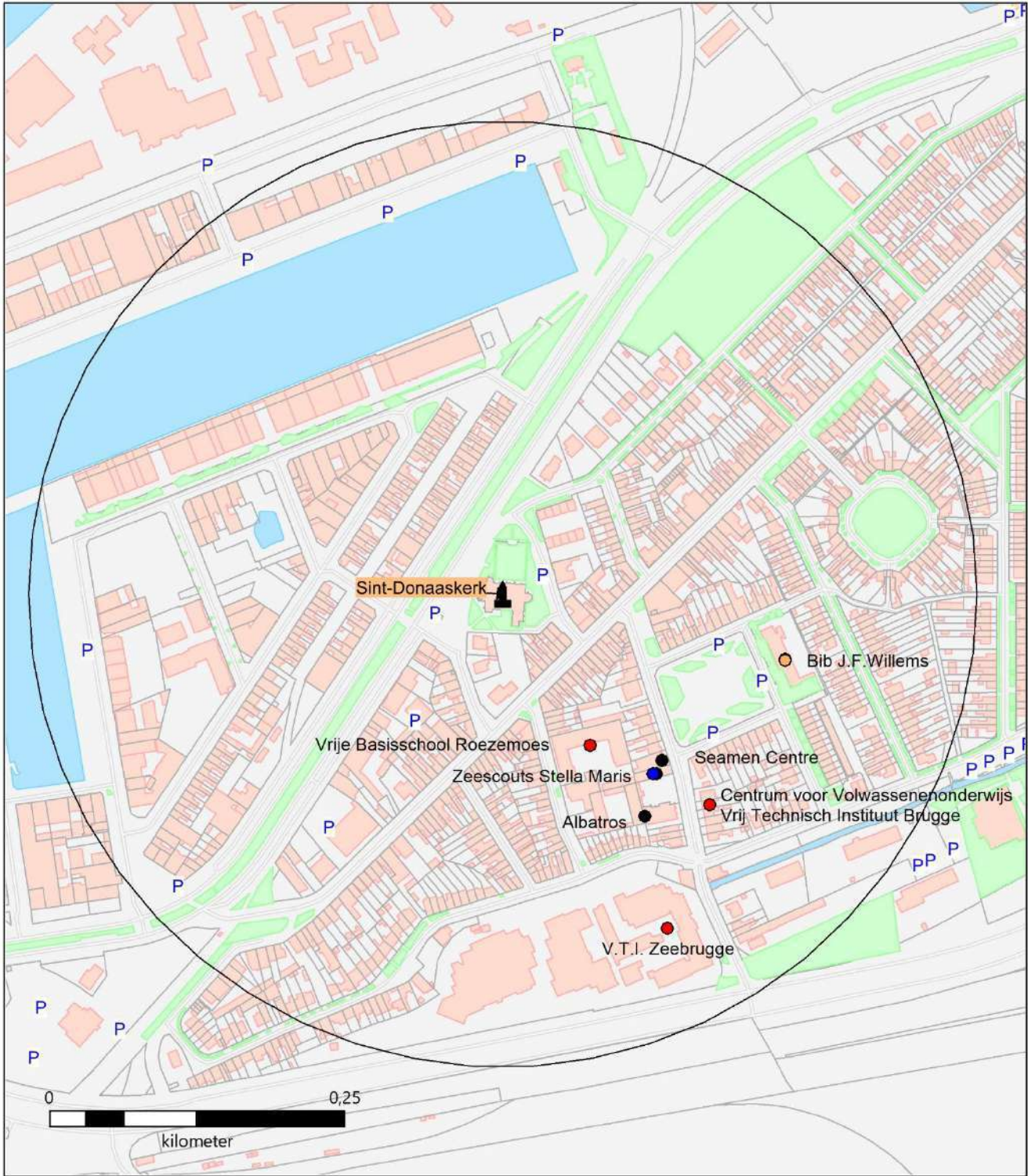
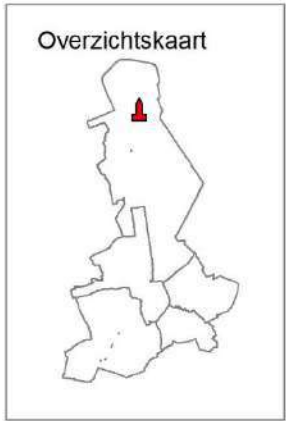
- > Halte Zeebrugge kerk (schuin tegenover de kerk) – lijn 0 (3x/u)

Voorziening omgeving:

- > Bibliotheek
- > Gemeenschapshuis
- > Seafront (belevingsite)
- > Sporthal De Landdijk, voetbalveld
- > Scouts

Sint-Donaaskerk

- ### Legende
-  Parochiekerken
 -  Bib en cultuurcentra
 -  Dienstencentra
 -  Scholen
 -  Jeugdlokalen
 -  Buurthuizen en Paroch. centra



Actueel gebruik

Huidig pastoraal gebruik:



Frequentie erediensten:

- > Wekelijkse weekendviering op zondag om 9u30
- > Weekdagviering in de sacristie: dinsdag om 10u, vrijdag om 8u30



Aantal gelovigen aanwezig in de erediensten:

- > Rond de 30 in het weekend (max. 10 in de week)
- > Telling oktober 2022: 66 gelovigen



Doopsels:

- > Ja



Communies en vormsels:

- > Ja



Huwelijken:

- > Ja



Uitvaarten:

- > Ja



Andere vieringen/ pastoraal gebruik:

- > Jaarlijkse herdenkingsviering voor de scheepsramp "Herald Free Enterprise" van 1987
- > april St. Georgesdag: Oecumenische dienst
- > herdenking (Wapenstilstand) WO I
- > Startviering okra en scouts
- > Lagere-en kleuterschool vieringen
- > Zeewijding bij slecht weer in de kerk



Openingsuren:

- > Elke dag geopend van 9u tot 17u
- > Lid van Open Kerken
- > Veel bezoek door cruiseschepen

Overig pastoraal gebruik:

- > De kerk staat ook bekend als rustpunt voor vluchtelingen, waar ze oa. hun gsm kunnen opladen. De pastoor is actief bezig met hen te ondersteunen (beschutting, doktersafspraken, eten en slaapmogelijkheden voorzien)

Niet-pastoraal gebruik:

- > "Blok@kerk" wordt sinds twee jaar in de maand mei-juni in de zijbeuken van de kerk georganiseerd. De kerk is elke dag geopend van 9u tot 19u voor de studenten. Er is altijd permanentie aanwezig: beurtrol van een twintigtal vrijwilligers. De doopkapel wordt ingericht als rustpunt waar koffie wordt aangeboden.
- > Kerkbestuur staat open voor allerhande nevenactiviteiten: deze worden aangevraagd via de pastoor en als het past in de kerk wordt er graag op ingegaan:
 - > Femma organiseert een vaste activiteit op maandagavond in de kerk
 - > Gebruik door de scholen voor bijvoorbeeld. een voordracht of Sinterklaas
 - > Toneelvoorstelling, concerten (bv. rond Kerstmis), tentoonstellingen (overleden Zeebruggenaren - Ferry Boats - jaarlijks n.a.v. zeewijding - kermis
 - > Tijdens de zeewijding worden tekeningen van de kinderen elk jaar 2 maand lang tentoongesteld in de kerk

Stella-Mariskapel O.L.V. Ster der zee

Identificatie

Geografische ligging:

- **Adres:** Duinpad 2A, 8380 Zeebrugge
- **Provincie:** West-Vlaanderen

Plaats in kerkelijke structuur:

- **Bisdom:** Brugge
- **Federatie:** Zeebrugge (vanaf 1 oktober 2023: pastorale eenheid Effeta)

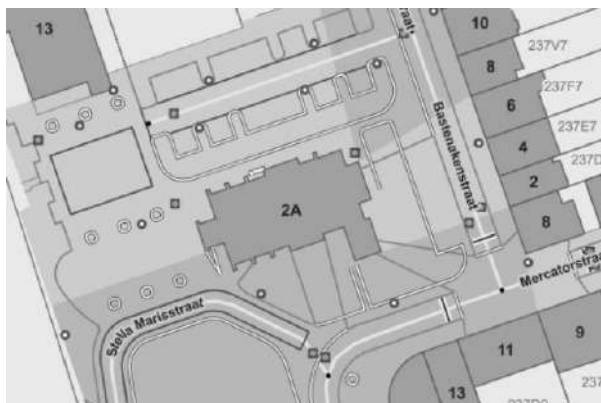
Eigenaar: Stad Brugge

Beschermingsstatuut:

- Vastgesteld als bouwkundig erfgoed sinds 14-09-2009

We tonen de originele afbeelding hier niet omwille van het copyright.

Wil je het volledige kerkenbeleidsplan met beeldmateriaal bekijken? Vraag het dan op bij de gemeente.



We tonen de originele afbeelding hier niet omwille van het copyright.

Wil je het volledige kerkenbeleidsplan met beeldmateriaal bekijken? Vraag het dan op bij de gemeente.

We tonen de originele afbeelding hier niet omwille van het copyright.

Wil je het volledige kerkenbeleidsplan met beeldmateriaal bekijken? Vraag het dan op bij de gemeente.

We tonen de originele afbeelding hier niet omwille van het copyright.

Wil je het volledige kerkenbeleidsplan met beeldmateriaal bekijken? Vraag het dan op bij de gemeente.

Cultuurhistorische waarde

Gebouw:

- Kleine, vrijstaande kerk, opgericht als hulpparochie van Sint-Donaas. Gebouwd in **1952** ter vervanging van een bouwvallig geworden kapel van 1932. De nieuwe kapel was in **1955** afgewerkt en werd ingewijd onder de benaming van Onze-Lieve-Vrouw Ster der Zee.
- De kerk wordt opgetrokken in een lichte neoromaanse stijl met integratie van elementen uit de landelijke stijl. De witbeschilderde baksteenbouw contrasteert opvallend met het typische steile zadeldak, dat bedekt is met rode, Vlaamse pannen. Typerend gebruik van steunberen op de hoeken en/of tussen de rondbogige muuropeningen met afzaten. De westgevel is een centrale puntgevel uitlopend in een kleine klokkentoren met kruisbeeld. De hoofdingang wordt geaccentueerd door een kleine puntgevel met arduinen reliëf, doorbroken door een Christusfiguur tussen een alfa- en omegasymbool.

Bron: <https://inventaris.onroerenderfgoed.be/erfgoedobjecten/79961>

Collectie:

- Digitale erfgoedinventaris is opgemaakt maar dient nog opgeleverd te worden
- Doorsnee jaren 50 interieur, geen objecten die uitschieten qua erfgoedwaarde, collectie van beperkte kwaliteit
- Iconen en andere orthodoxe objecten aanwezig
- Orgel: elektronisch

Tradities en devoties:

- Geen speciale devoties of processies verbonden aan het kerkgebouw. Tot tien jaar geleden vond er een hondenzegening plaats in de kerk.

- **Typologie:** zaalkerk
- **Stijl:** licht neoromaans
- **Bouwjaar:** 1952-1955

We tonen de originele afbeelding hier niet omwille van het copyright.

Wil je het volledige kerkenbeleidsplan met beeldmateriaal bekijken?
Vraag het dan op bij de gemeente.

We tonen de originele afbeelding hier niet omwille van het copyright.

Wil je het volledige kerkenbeleidsplan met beeldmateriaal bekijken?
Vraag het dan op bij de gemeente.

We tonen de originele afbeelding hier niet omwille van het copyright.

Wil je het volledige kerkenbeleidsplan met beeldmateriaal bekijken?
Vraag het dan op bij de gemeente.

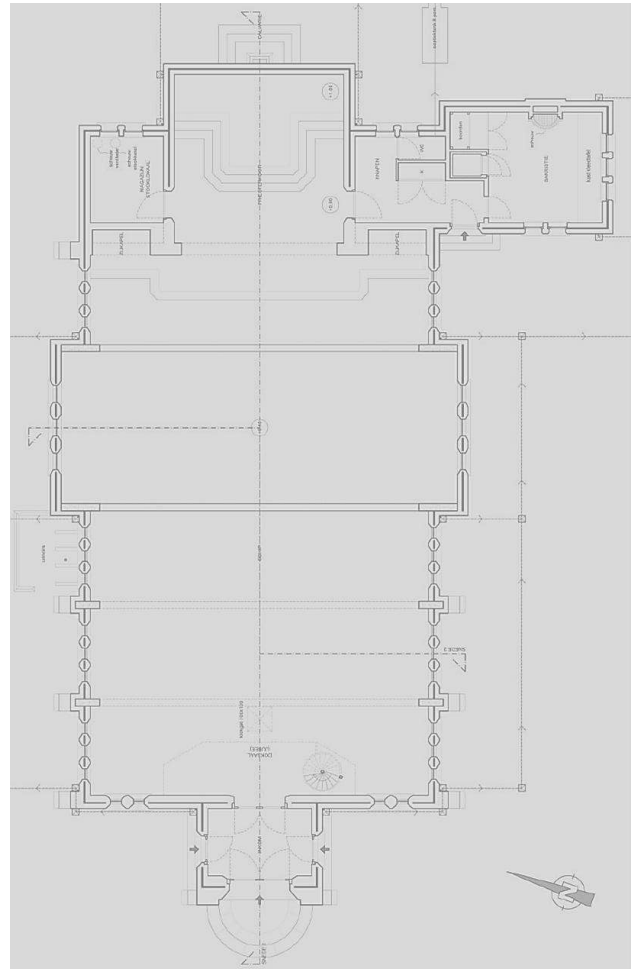
Gebouw & architecturale mogelijkheden

Opbouw:

- **Type:** zaalkerk
- **Bijruimtes:** kleine sacristie, stookruimte
- **Opdeelbaarheid:** west georiënteerde, éénbeukige kerk van vijf traveeën met rechthoekig koor en vlak afgesloten pseudotransept; rechthoekig koor van één travee. Aan de noordwestelijke zijde, sacristie. Tegenaan de koormuur, calvarie. Gezien het open grondplan biedt de kerk heel wat mogelijkheden qua compartimentering en invoegen van nieuwe volumes. Daarnaast sluit de inplanting van het kerkgebouw, de aangelegde omgeving en het ontbreken van een kerkhof de mogelijkheid tot uitbreiding van het bouwvolume niet uit,

Oppervlakte:

- ca. 540m²
- Aantal stoelen: 180 (rechtstaand tot 500 man)



Voorzieningen:

Sanitair	1 toilet, piscines tegen de kerk
Verwarming	Gas, ca.10 jaar geleden ketel vernieuwd
Verlichting	Halogeen- en TL-lampen
Regenwater	Nee
Zonnepanelen	Nee
Keukenvoorzieningen	Nee
Audio	Oude geluidsinstallatie, voldoet
Beelscherm	Nee
Rolstoeltoegankelijkheid	Ja, aangelegde helling via zijportaal
Diefstal- en brandbeveiliging	Geen diefstalbeveiliging, enkel brandblussers aanwezig
Bliksembeveiliging	Ja
Gsm-operatoren	Nee

Gebouw & architecturale mogelijkheden

Toestand:

Cf. rapport Monumentenwacht:

- > De algemene bouwfysische toestand van het kerkgebouw is niet goed (scheuren en stabiliteitsproblemen)
- > De laatste bouwfysische inspectie door Monumentenwacht dateert van 2017
- > In het laatste inspectierapport worden enkele aanbevelingen gedaan (oa. draadnetten plaatsen galmgaten, goten herstellen, maaswerk topgevels vernieuwen, glas-in-lood-restaureren, schilderwerken ...) deze worden best tijdig opgevolgd.

Uitgevoerde restauratiewerken:

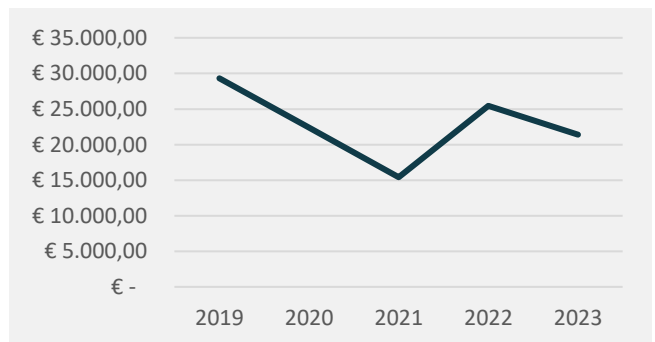
- > Ca. 10 jaar geleden: ketel vernieuwd
- > Restauratiedossier ligt op tafel (laatste 10 jaar geen werken uitgevoerd)

Financiële gegevens:

Gewenste investeringen:

- > Geen voorziene investeringen op dit moment
- > Kostenraming van de noodzakelijke restauratie bedraagt €600.000

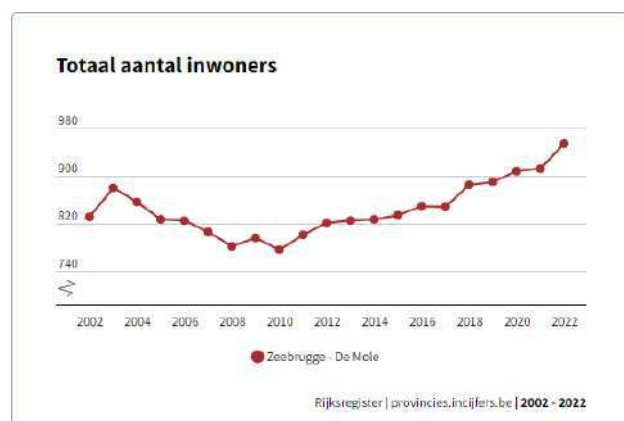
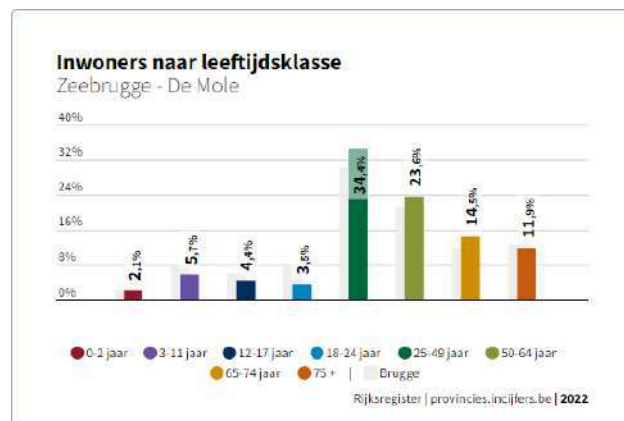
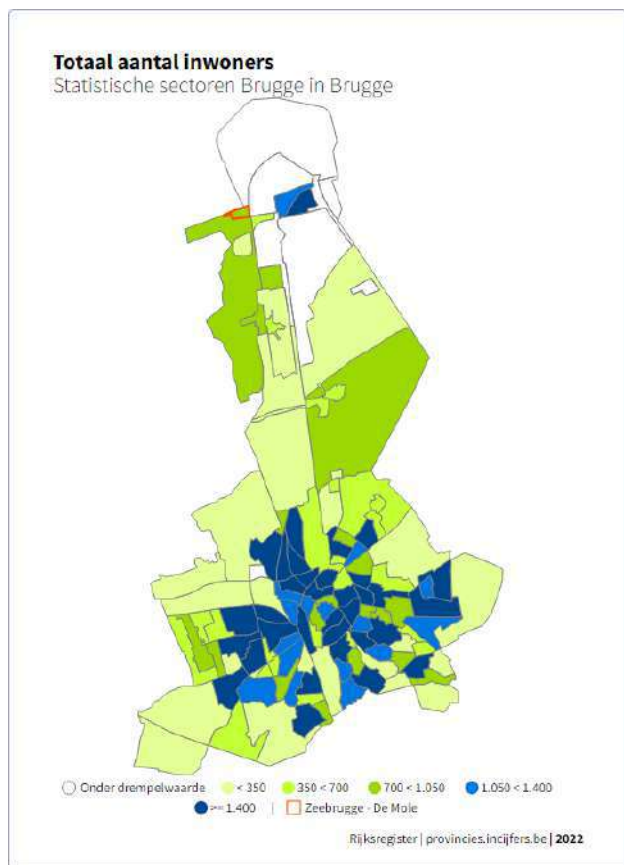
Exploitatietoelagen:



De kosten van de Sint-Donaaskerk zitten eveneens in deze budgetten vervat.

Ruimtelijke omgeving

Sociale indicatoren:



Begraafplaats:

- > Er is geen begraafplaats rond het kerkgebouw.

Mobiliteit:

Parking:

- > Parking aanwezig langs het kerkgebouw (Bastenakenstraat)
- > Straatparkeren mogelijk
- > Gratis parkeren, in de zomer met schijf (4u)

Bus:

- > Halte zeebrugge Strand (300m) – lijn 47 & 92 (2x/dag)

Trein:

- > Station Zeebrugge-Strand (750m)
- > Station Zeebrugge-dorp (1,1 km)

Tram:

- > Halte Zeebrugge Stranddijk (450m) – lijn 0 (3x/u)

Voorziening omgeving:

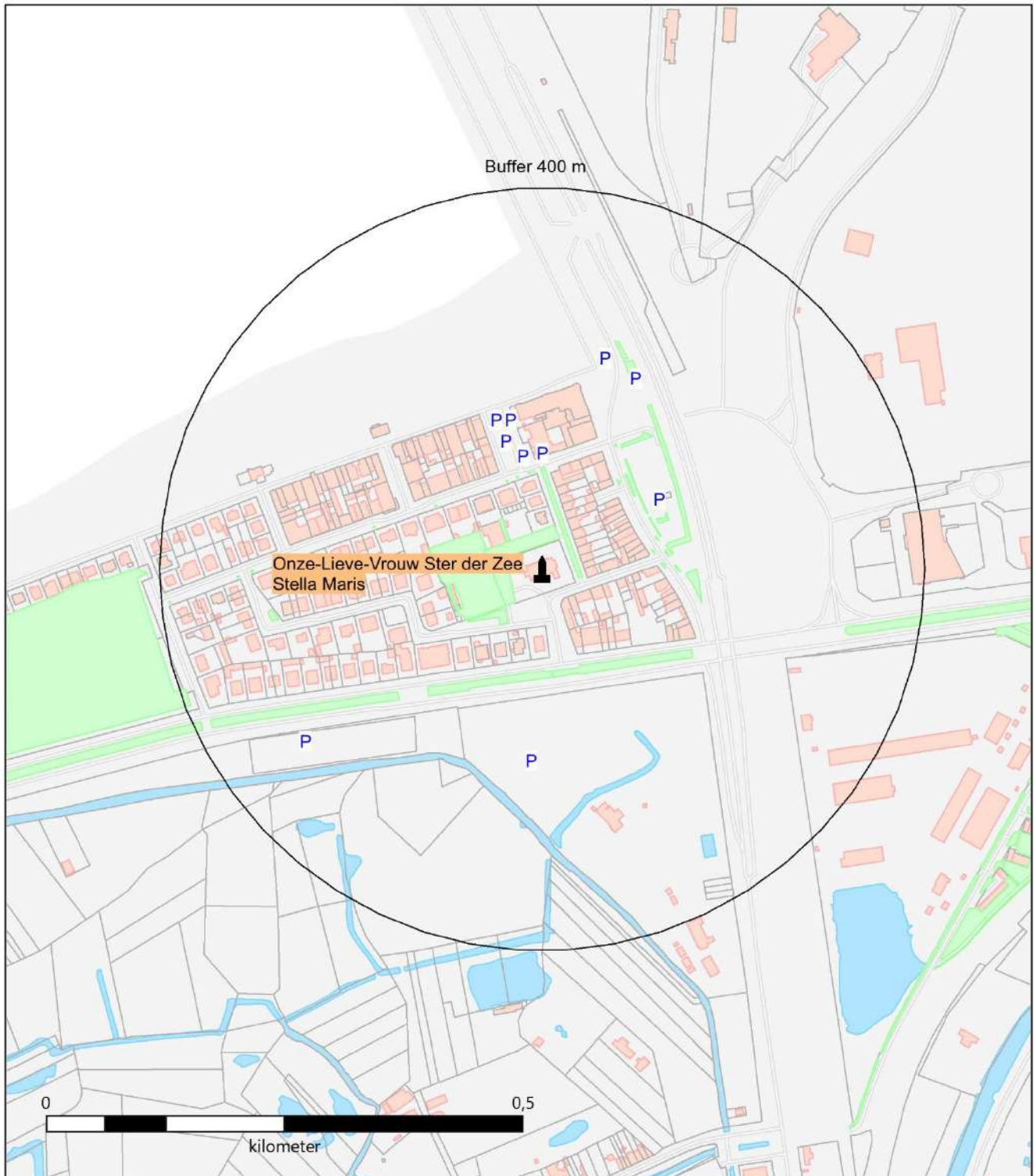
- > Petanqueveld, minigolf en tennisclub naast het kerkgebouw
- > Strand Zeebrugge en Oudemaaerspolder vlakbij

**Onze-Lieve-Vrouw Ster der Zee -
Stella Maris (nevengebruik door
Roemeens Orthodoxen)**

Legende

-  Parochiekerken
-  Bib en cultuurcentra
-  Dienstencentra
-  Scholen
-  Jeugdlokalen
-  Buurthuizen en Paroch. centra

Overzichtskaart



Actueel gebruik

Huidig pastoraal gebruik:



Frequentie erediensten:

- > Wekelijkse weekendviering op zaterdag



Aantal gelovigen aanwezig in de erediensten:

- > Tussen 25 en 30 gelovigen



Doopsels:

- > Ja



Communies en vormsels:

- > Geen



Huwelijken:

- > Ja




Uitvaarten:

- > Ja



Andere vieringen:

- > Biechtviering tijdens de goede week



Openingsuren:

- > Elke dag geopend van 10u tot 17u, er speelt telkens muziek in de kerk

Medegebruik:

- > De kerk wordt sinds 2013 door de Kristen Roemeense Orthodoxe Gemeenschap gebruikt. Er is een overeenkomst opgemaakt tot eind 2025
- > Wekelijks wordt door hen een viering op zaterdagavond (aansluitend op de rooms-katholieke viering) of op zondagvoormiddag gehouden

Niet-pastoraal gebruik:

- > Sporadisch wordt de vraag gesteld om de kerk te gebruiken (bv: yoga, filmopnames, concert...), dit gebeurt een paar keer per jaar
- > Het kerkbestuur staat open voor nevengebruik, mits respect voor het gebouw

Sint-Leo-de-Grotekerk

Identificatie

Geografische ligging:

- **Adres:** Lisseweegse steenweg 77, 8380 Zwankendamme
- **Provincie:** West-Vlaanderen

Plaats in kerkelijke structuur:

- **Bisdom:** Brugge
- **Federatie:** Zeebrugge (vanaf 1 oktober 2023 behorend tot de Pastorale Eenheid Effeta)

Eigenaar: Stad Brugge

Beschermingsstatuut:

- Vastgesteld als bouwkundig erfgoed sinds 14-09-2009



We tonen de originele afbeelding hier niet omwille van het copyright.

Wil je het volledige kerkenbeleidsplan met beeldmateriaal bekijken? Vraag het dan op bij de gemeente.

We tonen de originele afbeelding hier niet omwille van het copyright.

Wil je het volledige kerkenbeleidsplan met beeldmateriaal bekijken? Vraag het dan op bij de gemeente.

We tonen de originele afbeelding hier niet omwille van het copyright.

Wil je het volledige kerkenbeleidsplan met beeldmateriaal bekijken? Vraag het dan op bij de gemeente.

We tonen de originele afbeelding hier niet omwille van het copyright.

Wil je het volledige kerkenbeleidsplan met beeldmateriaal bekijken? Vraag het dan op bij de gemeente.

Cultuurhistorische waarde

Gebouw:

- Niet-georiënteerde zaalkerk uit **1938** van vijf traveeën met rechthoekige kooruitbouw; kleine voorgeplaatste toren en voorportaal. Oranje baksteenbouw onder zadeldak met Vlaamse pannen. Neo-romaansgetint, zie rondboogopeningen en tweeledige steunberen. Klokkentoren onder tentdak met kruisbeeld en met galmgaten.

Bron: <https://inventaris.onroenderfgoed.be/erfgoedobjecten/79920>

Collectie:

- Geen digitale erfgoedinventaris opgemaakt
- Doorsnee jaren 30 interieur (met oa. ingewerkte biechtstoelen, kruisweg in tegeltableau, hoogaltaar)
- Weinig erfgoedobjecten, beperkte erfgoedwaarde
- Boven de ingang, beeld van de heilige Leo de Grote, door beeldhouwer Karel Lateur (Heule 1873-Brugge 1949)
- Grafsteen oorlogsslachtoffers WOII
- Miniatuur - herinnering werknemers cokesfabriek (schenking Julius Sabbe studiekering vzw 22/11/2008)
- Geen orgel

Tradities en devoties:

- Geen speciale devoties of processies verbonden aan het kerkgebouw
- Elk jaar op 11/11 herdenkingsviering voor de families van de overledenen in de cokesfabriek

- **Typologie:** zaalkerk
- **Architect:** René Cauwe
- **Stijl:** Neoromaans
- **Bouwjaar:** 1938

We tonen de originele afbeelding hier niet omwille van het copyright.

Wil je het volledige kerkenbeleidsplan met beeldmateriaal bekijken? Vraag het dan op bij de gemeente.

We tonen de originele afbeelding hier niet omwille van het copyright.

Wil je het volledige kerkenbeleidsplan met beeldmateriaal bekijken? Vraag het dan op bij de gemeente.

We tonen de originele afbeelding hier niet omwille van het copyright.

Wil je het volledige kerkenbeleidsplan met beeldmateriaal bekijken? Vraag het dan op bij de gemeente.

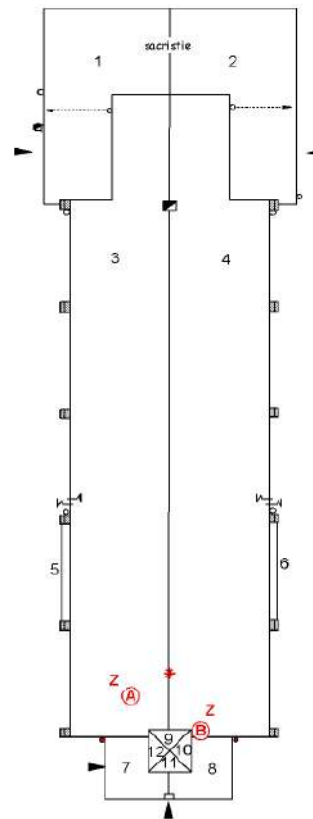
Gebouw & architecturale mogelijkheden

Opbouw:

- > **Type:** zaalkerk
- > **Bijruimtes:** sacristie, doksaal, bergruimte
- > **Opdeelbaarheid:** het betreft een kleine zaalkerk die niet veel extra ruimte biedt om te compartimenteren. Op het doksaal is er geen orgel opgesteld en gezien de omgeving waar de kerk gelegen is, scheidt dit wel enige uitbreidingsmogelijkheden. De kerkfabriek denkt er aan om de sacristie multifunctioneel in te zetten, voor bv. vergaderingen (mits minimale ingreep voor bijverwarming).

Oppervlakte:

- > Ca. 360m²
- > Geen digitaal grondplan voorhanden, enkel dakenplan door Monumentenwacht
- > Aantal stoelen: 140



Voorzieningen:

Sanitair	1 toilet
Verwarming	Verwarming op gas, vrij recent, minimumtemperatuur 8°C
Verlichting	Halogeenlampen
Regenwater	Nee
Zonnepanelen	Nee
Keukenvoorzieningen	Nee
Audio	Verouderd, wordt in 2024 vernieuwd
Beeldscherm	Nee
Rolstoeltoegankelijkheid	Ja, helling langs de linker zij-ingang
Diefstal- en brandbeveiliging	Nee
Bliksembeveiliging	Ja, contract Heleblitz
Gsm-operatoren	Nee
Klokken	Enkel handmatig te bedienen, uur wordt niet meer geslagen

Gebouw & architecturale mogelijkheden

Toestand:

Cf. rapport Monumentenwacht:

- > De algemene bouwfysische toestand van het kerkgebouw is vrij goed. Uitgezonderd wat vochtschade is het gebouw goed onderhouden.
- > De laatste bouwfysische inspectie door Monumentenwacht dateert van 2014. Een vervolgininspectie is hier aangewezen.
- > In het laatste inspectierapport worden enkele dringende aanbevelingen gedaan (oa. sommige dakpannen vervangen, aangetaste houten onderdelen dak vervangen, trap instrijken tegen houtborende insecten...) deze worden best tijdig opgevolgd.

Uitgevoerde restauratiewerken:

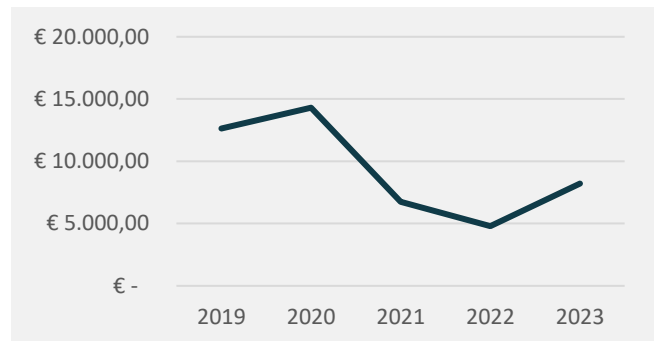
- > Volledige buitenrestauratie jaren '90
- > Interieur schilderwerken: 10 jaar geleden
- > Goten leegmaken (2022)

Financiële gegevens:

Gewenste investeringen:

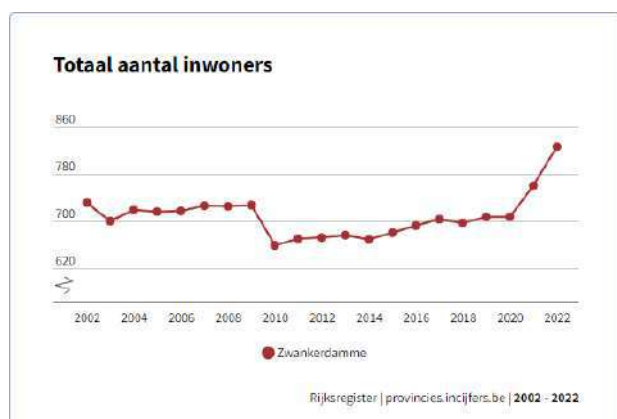
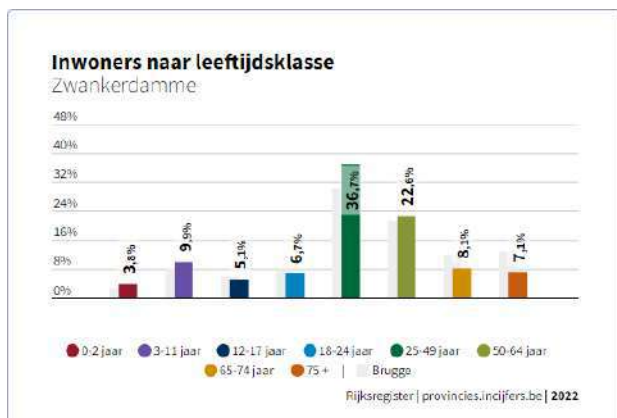
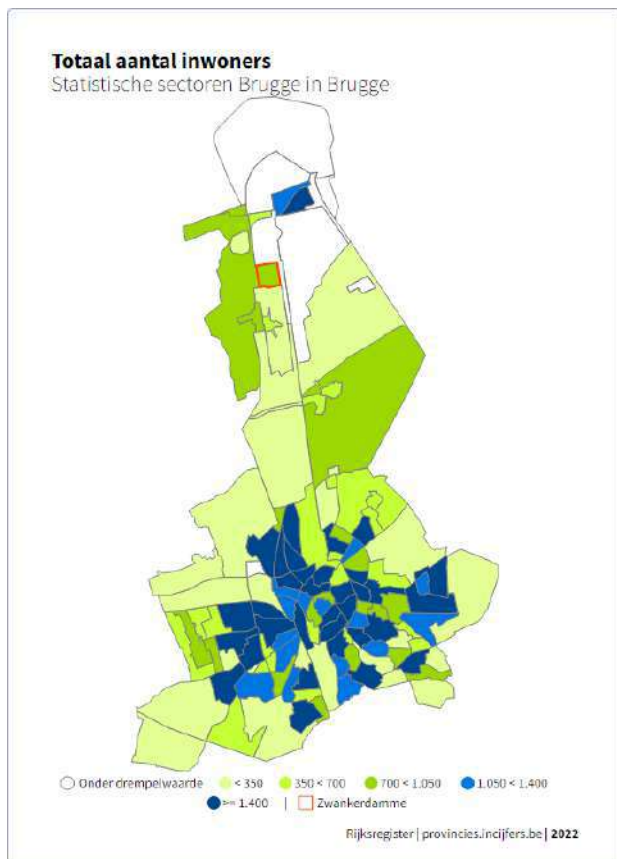
- > Geen

Exploitatietoelagen:



Ruimtelijke omgeving

Sociale indicatoren:



Begraafplaats:

- > Geen kerkhof aanwezig

Mobiliteit:

- > **Parking:**
 - > geen specifieke parking
 - > straatparkeren mogelijk
- > **Bus:**
 - > halte aan de kerk (3/d)
 - > buslijn 47
- > **Trein:**
 - > geen station nabij

Voorziening omgeving:

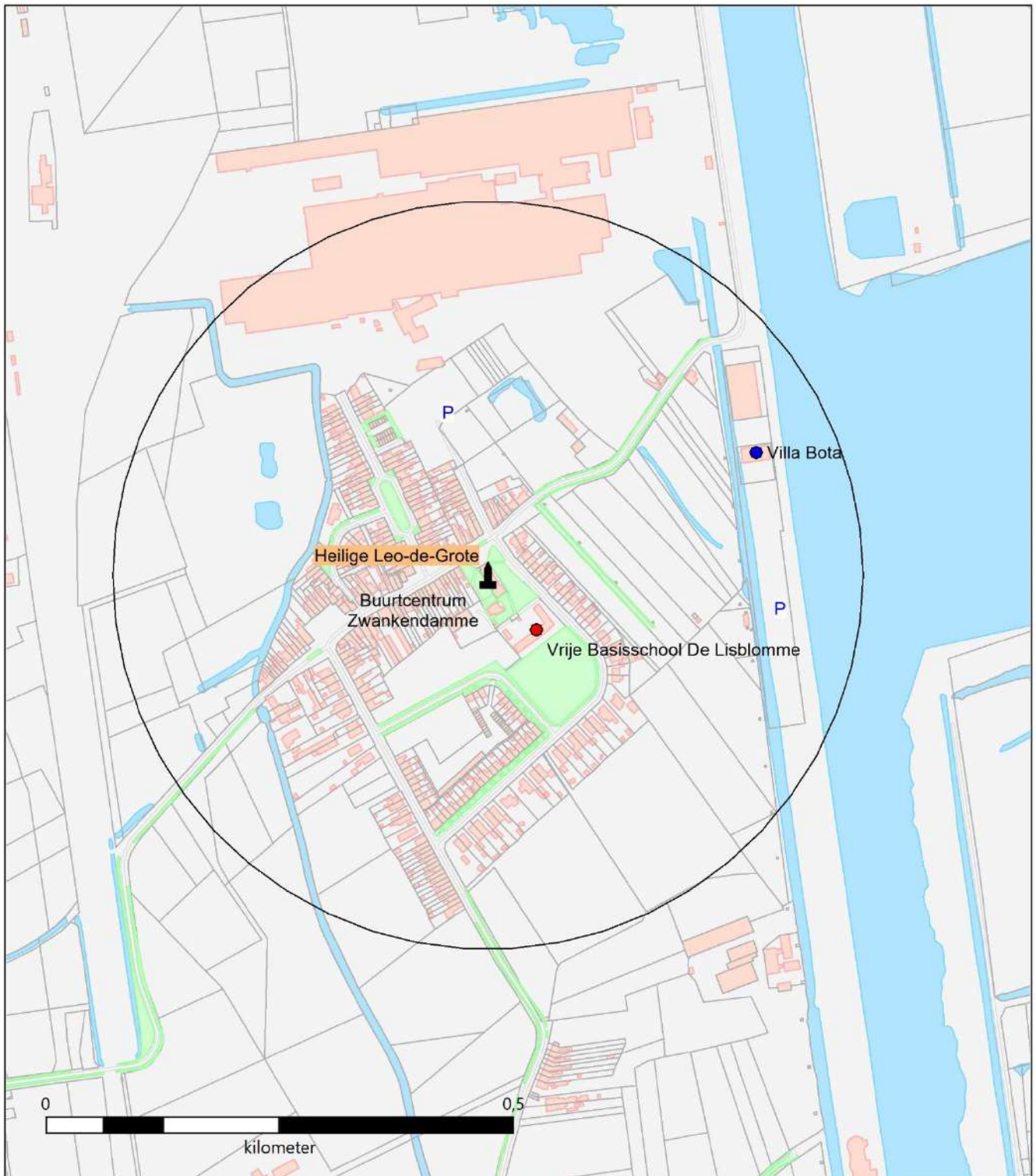
- > Zaal 't Centrum ten zuiden naast de kerk (gebruik door Samana, carnaval, ontspannende activiteiten, privéfeesten)
- > Openbaar groen rondom de kerk
- > Speelplein achter de kerk
- > Geen scholen, bib, CC, WZC... in de buurt
- > Vzw Mensen van de Weg – vereniging voor woonwagenebewoners (zijn gevestigd in Zwankendamme)

Parochiekerk Heilige Leo-de-Grote

Legende

-  Parochiekerken
-  Bib en cultuurcentra
-  Dienstencentra
-  Scholen
-  Jeugdlokalen
-  Buurthuizen en Paroch. centra

Overzichtskaart



Actueel gebruik

Huidig pastoraal gebruik:



Frequentie erediensten:

- > Geen weekendvieringen meer sinds november 2021



Aantal gelovigen aanwezig in de erediensten:

- > Geen weekendvieringen. 30 aanwezig tijdens de kerstviering van 2022



Doopsels:

- > Ja, (vnl. vanuit de woonwagenbewoners)



Aantal communies en vormsels:

- > Geen (wegens geen scholen)



Aantal huwelijken:

- > Lang geleden dat er een huwelijk plaats vond
- > Wel relatievieringen



Aantal uitvaarten:

- > Ja



Andere vieringen:

- > Herdenkingsviering
- > Nieuwjaarsviering op 1 januari
- > Kerstnachtmis
- > Paaswake
- > Misviering voor Samana (op dag van de chronisch zieken)



Openingsuren:

- > In het weekend van 9u tot 17u
- > Tijdens de kerstperiode elke dag open

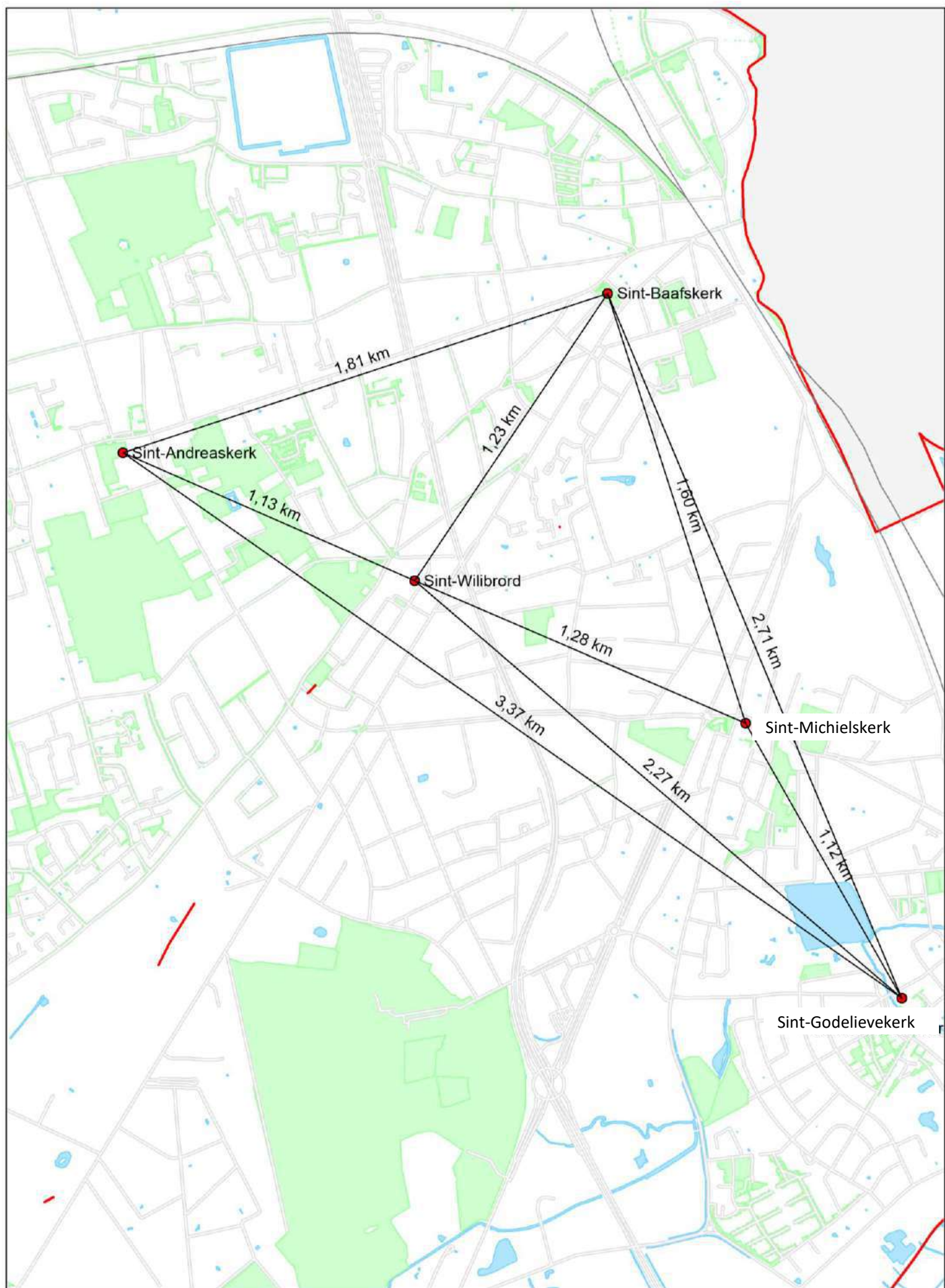
Niet-pastoraal gebruik:

- > Tentoonstellingen (bv. voorbij zomer, was de kerk elke dag open i.f.v. lopende tentoonstelling)
- > Concerten sporadisch (bv. gospel, moderne muziek, ...)

Vergelijkende matrix kerken PE Effeta (Brugge Noord)

Kerkgebouw	ERFGOED				GEBOUW				OMGEVING				GEBRUIK		
	Gebouw & omgeving	Collectie	Tradities	Typologie	Oppervlakte	Toestand	Voorzieningen	Kerkhof	Openbaar vervoer	Voorzieningen	Huidig pastoraal	Toekomstig pastoraal	Huidig niet-pastoraal		
<i>Sint-Jozef</i>	●○○○	●○○○	○○○○	zaalkerk	●●●○	●●●○	●●○○	○○○○	●●○○	●●○○	●●○○	●●○○	●○○○		
<i>Sint-Niklaas</i>	●●●●	●○○○	●○○○	hallenkerk	●○○○	●●●○	●●○○	●●●●	●●○○	●●○○	●○○○	●○○○	●○○○		
<i>St. Pieter-in-de-Banden</i>	●●○○	●●●○	●○○○	hallenkerk	●●●○	●●○○	●●○○	●●●●	●●○○	●●○○	●●○○	●●○○	●○○○		
<i>O.L.V. Bezoeking</i>	●●●○	●●●○	●●●○	kruiskerk	●●●●	●●●○	●●○○	●●●●	●●○○	●●●●	●○○○	●○○○	●○○○		
<i>St. Donaas</i>	●○○○	●○○○	●●●●	hallenkerk	●●●○	●●○○	●○○○	●●○○	●●●○	●●○○	●●●●	●●●●	●●●●		
<i>Stella Maris</i>	●○○○	○○○○	●○○○	zaalkerk	●○○○	●○○○	●○○○	○○○○	●●●●	○○○○	●●○○	●○○○	●○○○		
<i>Sint-Leo-de-Grote</i>	●○○○	○○○○	○○○○	zaalkerk	○○○○	●●●○	●○○○	○○○○	●○○○	●○○○	●○○○	●○○○	●○○○		

Overzicht kerken PE Emmaüs



Sint-Baafskerk

Identificatie

Geografische ligging:

- **Adres:** Sint-Baafskerkstraat 4, 8200 Brugge
- **Provincie:** West-Vlaanderen

Plaats in kerkelijke structuur:

- **Bisdom:** Brugge
- **Pastorale Eenheid:** Emmaüs

Eigenaar: kerkfabriek

Beschermingsstatuut:

- Vastgesteld als bouwkundig erfgoed sinds 24-09-2009



We tonen de originele afbeelding hier niet omwille van het copyright.

Wil je het volledige kerkenbeleidsplan met beeldmateriaal bekijken?
Vraag het dan op bij de gemeente.

We tonen de originele afbeelding hier niet omwille van het copyright.

Wil je het volledige kerkenbeleidsplan met beeldmateriaal bekijken?
Vraag het dan op bij de gemeente.

We tonen de originele afbeelding hier niet omwille van het copyright.

Wil je het volledige kerkenbeleidsplan met beeldmateriaal bekijken?
Vraag het dan op bij de gemeente.

We tonen de originele afbeelding hier niet omwille van het copyright.

Wil je het volledige kerkenbeleidsplan met beeldmateriaal bekijken?
Vraag het dan op bij de gemeente.

Cultuurhistorische waarde

Gebouw:

- Reeds in 1239 vermelden oude kronieken de Sint-Baafsparochie. Een eerste kerk van de parochie was vermoedelijk gelegen op het kruispunt van de Sint-Baafsstraat, Diksmuidse Heerweg en de Hertogenstraat. Deze kerk werd in 1577 afgebroken. In 1912 werd er een nieuwe parochie en kerkfabriek opgericht. In 1913 werd architect Carette uit Kortrijk aangesteld om een ontwerp te maken van de nieuw te bouwen kerk in neogotische stijl. De bouw werd door de oorlog uitgesteld.
- **30-06-1933:** start bouwwerken huidige kerk naar ontwerp van architecten Jozef en Luc Viérin (Brugge)
- **16-09-1934:** ingebruikname van de kerk
- Kerk in neoromaanse stijl. Bakstenen parement in combinatie natuursteen. Neoromaanse, eenbeukige kerk met vier traveeën, transept en halfroond koor. De graatgewelven zijn afgescheiden door bakstenen gordelbogen rustend op geometrisch versierde kapitelen. Muren met lambrisering in bruine baksteen. De ruimte wordt verlicht door eenvoudige rondboogramen. Houten biechtstoel(en) versierd met distelmotief.

Bron: <https://inventaris.onroenderfgoed.be/erfgoedobjecten/75059>

Collectie:

- Digitale erfgoedinventaris opgesteld door Erfgoedcel Brugge.
- Inrichting van de kerk door lokale kunstenaars, oa. glazenier Camille Van Wallegem; beeldhouwer Auguste Smalle, tingieter P. Parquy. En herinrichting na het Tweede Vaticaans Concilie: kruisweg door Maurits Claeys (1963), tabernakel door Roger Bonduel (1966), triomfkruis door Jef Claerhout (1968)
- Enkele oudere objecten, bv. O.L.V. zijaltaar uit Klein Seminarie Roeselare, 19^{de} eeuwse kandelaren door Parquy.
- Orgel uit 1950, B. Pels & zoon

Tradities en devoties:

- Er zijn geen speciale tradities of devoties verbonden aan het kerkgebouw. Ook in het verleden niet.

- **Typologie:** eenbeukige kruiskerk
- **Stijl:** neoromaans
- **Architect:** Jozef en Luc Viérin
- **Bouwjaar:** 1933 - 1934

We tonen de originele afbeelding hier niet omwille van het copyright.

Wil je het volledige kerkenbeleidsplan met beeldmateriaal bekijken? Vraag het dan op bij de gemeente.

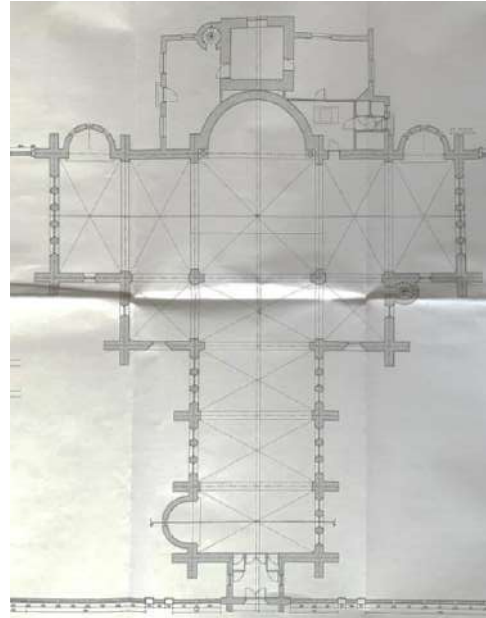
Gebouw & architecturale mogelijkheden

Opbouw:

- > **Type:** eenbeukige kruiskerk
- > **Bijruimtes:** sacristie, 2 berg ruimtes, zolder, kelder, lokalen bevinden zich naast en onder de toren.
- > **Opdeelbaarheid:** De plattegrond ontvouwt een centrale beuk van vier traveeën, gevolgd door een breed transept en een halfrond koor. Deze indeling van de kerkruimte schiept mogelijkheden qua compartimentering of het inbrengen van nieuwe volumes. Het uitbreiden van het kerkgebouw ter hoogte van de groenpartijen valt te onderzoeken.

Oppervlakte:

- > ca. 996m²



Voorzieningen:

Sanitair	Twee toiletten (naast sacristie)
Verwarming	Gasverwarming uit 1972 (gekeurd)
Verlichting	Combinatie van led- neon en hallogeenverlichting
Regenwater	Nee
Zonnepanelen	Nee
Keukenvoorzieningen	Frigo en wasbak
Audio	Ja, degelijke staat
Beeldscherm	Twee schermen met projectie
Rolstoeltoegankelijkheid	Ja, zachte helling bij zij-ingang
Diefstal- en brandbeveiliging	Nee,
Bliksembeveiliging	Ja, contract Heleblitz
Gsm-operatoren	Proximus, Orange en Telenet

Gebouw & architecturale mogelijkheden

Toestand:

Cf. rapport Monumentenwacht:

- De kerkfabriek is lid van Monumentenwacht
- De laatste bouwfysische inspectie door Monumentenwacht dateert van 2011 waardoor de actuele bouwfysische toestand niet kan toegelicht worden. Een vervolgininspectie dringt zich hier dringend op.

Uitgevoerde restauratiewerken:

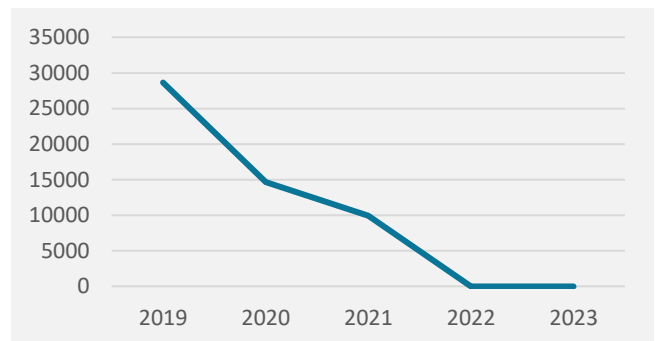
- 1997: herstellen metselwerk toren
- 2001: herstellen torenspits
- 2006: herstellen uitgezakte leien
- 2013: behandeling waterinfiltratie
- 2013: vervangen houten vloer in toren 4de verdieping
- 2014: behandelen houtworm en zwammen in toren en zolder
- 2000: binnenschilderwerk muren en plafond kerk
- 2013: behandeling waterinfiltratie westgevel
- 2014: kelderdichting vloeren en wanden
- 2014: herstelling orgel
- 2015: herstellen marmeren wand in het koor
- 2020: flexibele ledspots geplaatst

Financiële gegevens:

Gewenste investeringen:

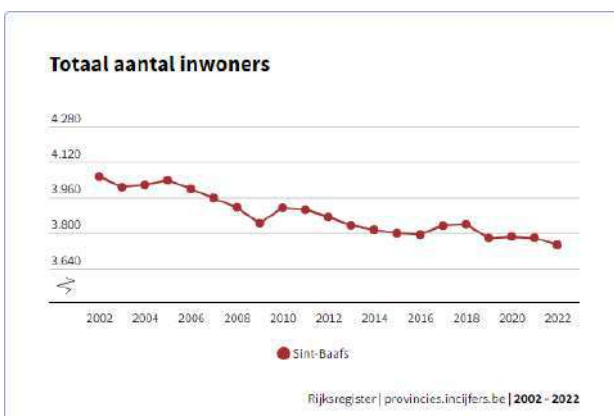
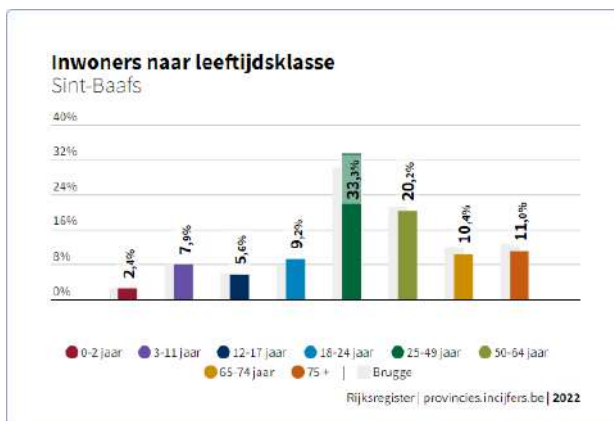
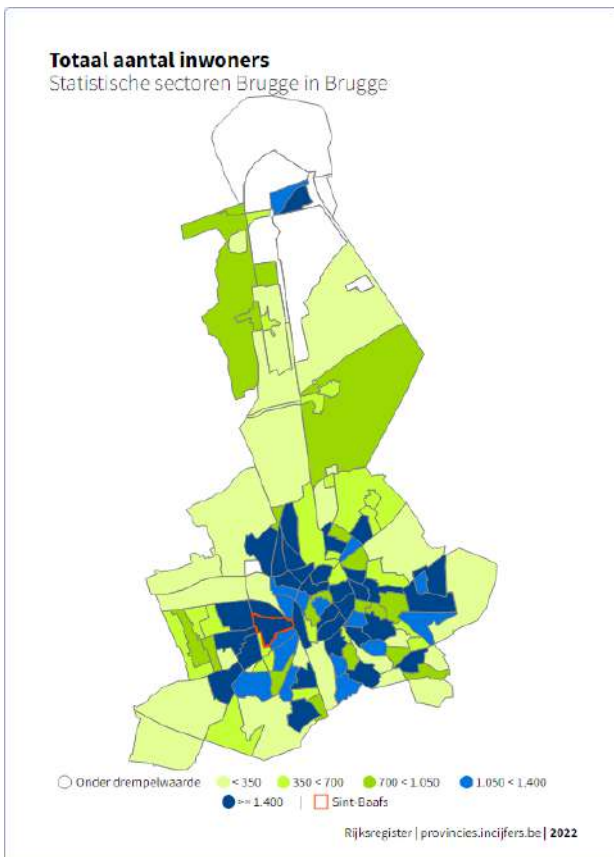
- Nieuw schaliedak (cf. rapport Monumentenwacht)
- Nieuwe vloer in de kerk
- Verbeteren centrale verwarming

Exploitatietoelagen:



Ruimtelijke omgeving

Sociale indicatoren:



Begraafplaats:

- > Er is geen begraafplaats aanwezig rondom het kerkgebouw, ook niet in het verleden.

Mobiliteit:

- > **Parking:**
 - > Straatparkeren rondom de kerk is mogelijk. Daarnaast zijn er veel parkeerplaatsen voorzien aan de Magdalenazaal ten oosten van de kerk.
- > **Station:** Brugge (1,6 km)
- > **Bus:**
 - > Halte Sint-Andries Sint-Baafskerk (aan de kerk), bussen richting station:
 - > Lijn 52: elke 10 min.
 - > Lijn 54 & 55: 3x/dag
 - > Avondlijn 93: 2 bussen om het uur

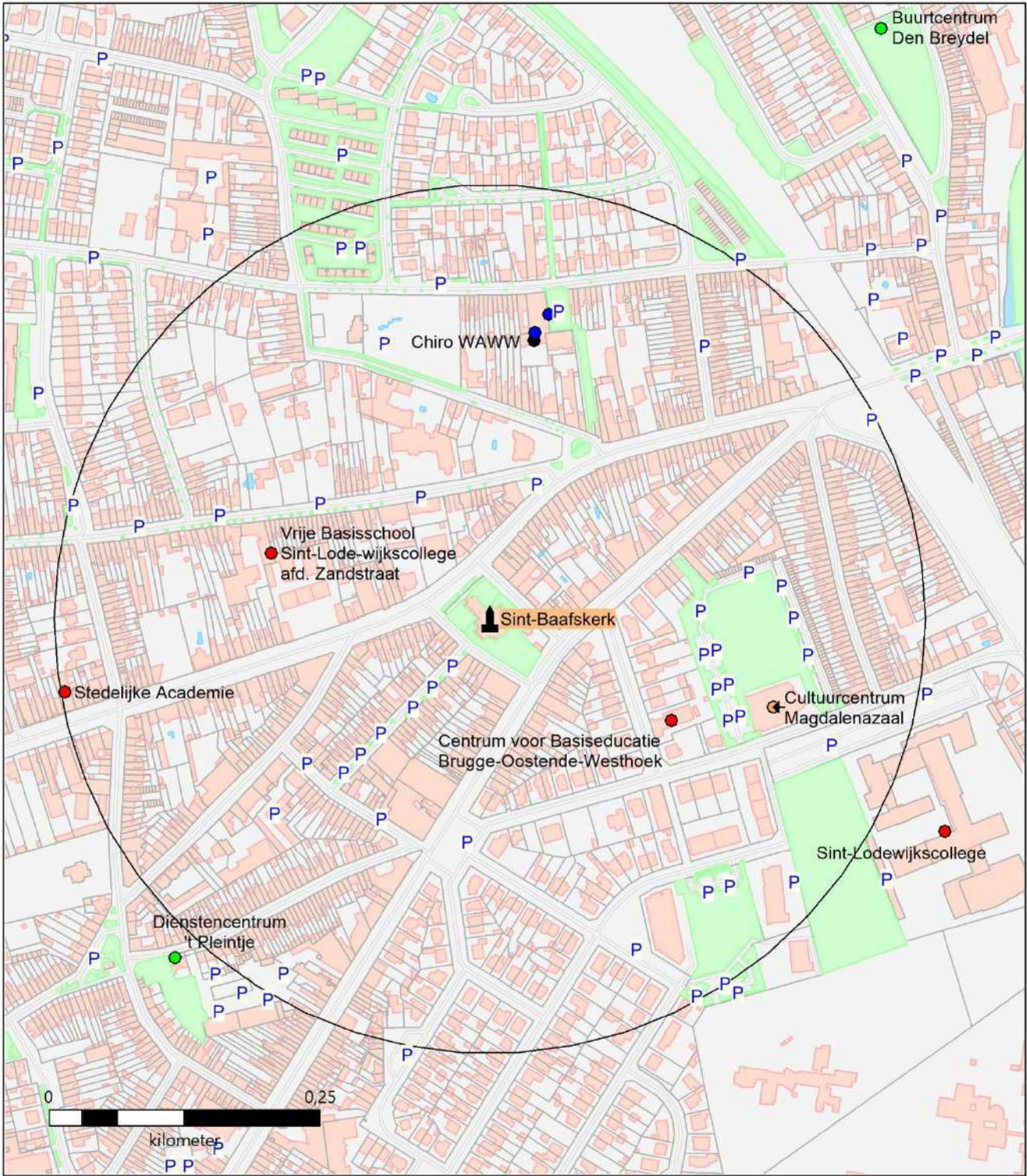
Voorziening omgeving:

- > Scholen
- > Chiro
- > Magdalenazaal
- > Parochiaal centrum Valkenburg

Sint-Baafskerk

Legende

-  Parochiekerken
-  Bib en cultuurcentra
-  Dienstencentra
-  Scholen
-  Jeugdlokalen
-  Buurthuizen en Paroch. centra



Actueel gebruik

Huidig pastoraal gebruik:



Frequentie erediensten:

- > Wekelijkse weekendviering op zondag om 10u30



Doopsels:

- > Ja



Huwelijken:

- > Ja



Andere vieringen/ pastoraal gebruik:

- > Erediensten van lagere scholen



Aantal gelovigen aanwezig in de erediensten:

- > Ca. 90 gelovigen



Communies en vormsels:

- > Ja



Uitvaarten:

- > Ja



Openingsuren:

- > Elke dag open van 8u tot 17u.

Niet-pastoraal gebruik:

- > Gebruik door scholengroep Lodewijk
- > Concerten
- > Frequentie: 2 tot 3 maal per jaar

Sint-Michielskerk

Identificatie

Geografische ligging:

- **Adres:** Rijselstraat z.n., 8200 Brugge
- **Provincie:** West-Vlaanderen

Plaats in kerkelijke structuur:

- **Bisdom:** Brugge
- **Pastorale Eenheid:** Emmaüs

Eigenaar: kerkfabriek

Beschermingsstatuut:

- Vastgesteld als bouwkundig erfgoed sinds 24-09-2009



We tonen de originele afbeelding hier niet omwille van het copyright.

Wil je het volledige kerkenbeleidsplan met beeldmateriaal bekijken? Vraag het dan op bij de gemeente.

We tonen de originele afbeelding hier niet omwille van het copyright.

Wil je het volledige kerkenbeleidsplan met beeldmateriaal bekijken? Vraag het dan op bij de gemeente.

We tonen de originele afbeelding hier niet omwille van het copyright.

Wil je het volledige kerkenbeleidsplan met beeldmateriaal bekijken? Vraag het dan op bij de gemeente.

Cultuurhistorische waarde

Gebouw:

- **vanaf 926:** parochie afhankelijk van Sint Donaaskapittel Brugge
- **1089:** zelfstandige parochie
- **13^{de} eeuw:** bouw stenen kerkje
- **1578:** kerk afgebroken op last van calvinistisch bewind
- **1611-1612:** bouw houten kerk
- **1674 :** verwoesting houten kerk door Franse troepen
- **1711- 1714 :** bouw nieuwe parochiekerk (kerkhofkerkje)
- **1860:** bouw neogotische kerk door architect P. Buyck op het perceel van de huidige kerk
- **29-5-1944:** vernieling kerk tijdens de oorlog
- **1950-1954:** bouw nieuwe kerk naar ontwerp van A. Nolf (Torhout)
- Eenvoudige, driebeukige hallenkerk met westtoren, pseudotransept en koor met rechte afsluiting; ten zuiden aangebouwde winterkapel. Rode baksteenbouw onder leien zadeldaken en leien torenspits. Geïnspireerd op de neoromaanse bouwkunst met name rondboogopeningen. Noordgevel uitgewerkt als met drie aaneengesloten zijkapellen. Sober witbeschilderd interieur.

Bron:<https://inventaris.onroenderfgoed.be/erfgoedobjecten/75059>

Collectie:

- Digitale erfgoedinventaris opgesteld door Erfgoedcel Brugge.
- Bijzonderheden:
 - 17^{de} eeuwse schilderijen door Quelinus en Jan Maes
 - Grote collectie wapenborden Bisschoppen
 - 19^{de} eeuwse beeldhouwwerk door Pickery
 - Meubilair: barokke kerkmeestersbank, panelen van oude preekstoel, lezenaar met recuperatie van oude preekstoel
 - Grafstenen uit de oude kerk
- Orgel uit 1953, Loncke

Tradities en devoties:

- Er zijn geen speciale tradities of devoties verbonden aan het kerkgebouw. Ook in het verleden niet.

- **Typologie:** hallenkerk
- **Stijl:** neoromaans
- **Architect:** A. Nolf
- **Bouwjaar:** 1950 - 1954

We tonen de originele afbeelding hier niet omwille van het copyright.

Wil je het volledige kerkenbeleidsplan met beeldmateriaal bekijken? Vraag het dan op bij de gemeente.

We tonen de originele afbeelding hier niet omwille van het copyright.

Wil je het volledige kerkenbeleidsplan met beeldmateriaal bekijken? Vraag het dan op bij de gemeente.

We tonen de originele afbeelding hier niet omwille van het copyright.

Wil je het volledige kerkenbeleidsplan met beeldmateriaal bekijken? Vraag het dan op bij de gemeente.

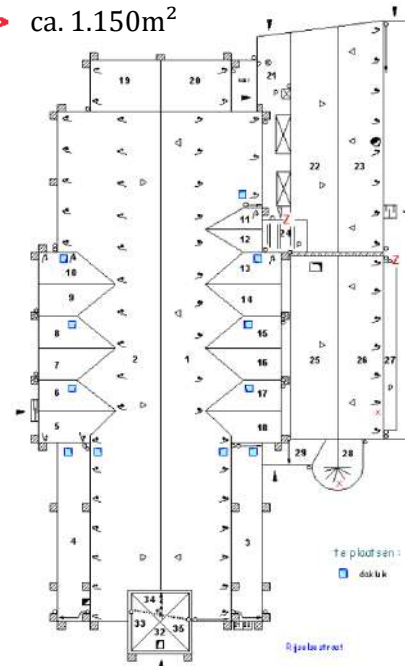
Gebouw & architecturale mogelijkheden

Opbouw:

- › **Type:** hallenkerk
- › **Bijruimtes:** weekkapel, sacristie, vier kleine bergruimtes, toiletten, wasplaats, stooklokaal, zolder, doksaal
- › **Opdeelbaarheid:** De plattegrond ontvouwt een driebeukig schip met pseudotranssept en rechthoekig koor. De vrij open en grote kerkruimte, met winterkapel, schept mogelijkheden qua compartimentering of het inbrengen van nieuwe volumes. Gezien de dichte bebouwing en bestrating rondom het kerkgebouw, is uitbreiding hier minder aan de orde.

Oppervlakte:

- › ca. 1.150m²



Voorzieningen:

Sanitair	Twee toiletten in de gang naast de kerk
Verwarming	Vernieuwd in 2015, gekeurd om de twee jaar
Verlichting	Hoofdzakelijk ledverlichting
Regenwater	Nee, afname van stadswater
Zonnepanelen	Nee
Keukenvoorzieningen	Gootsteen in wasplaats
Audio	Goed, maar problemen met akoestiek
Beeldscherm	Nee
Rolstoeltoegankelijkheid	Er is een hoogteverschil tussen de kerk en de gang naar sacristie, toiletten en bergruimtes. Er is geen helling voorzien, waardoor de ruimtes niet rolstoeltoegankelijk zijn.
Diefstal- en brandbeveiliging	Nee, enkel brandblusapparaten
Bliksembeveiliging	Nee
Gsm-operatoren	Orange en Belgium Tower Partners

Gebouw & architecturale mogelijkheden

Toestand:

Cf. rapport Monumentenwacht:

- De kerkfabriek is lid van Monumentenwacht
- De laatste bouwfysische inspectie door Monumentenwacht dateert van 2023. De dringende aanbevelingen zijn:
 - Regenafvoeren : uit te voeren door loodgieter
 - Beugels: ze zijn geperforeerd. Uit te voeren door loodgieter
 - Leien: loden slabben zitten los; moeten vastgelegd worden. Uit te voeren door loodgieter
 - Bomen snoeien: laten uitvoeren door Sobo ?
 - Buitenschilderwerk: verf is weg
 - Lantaarns: niet meer in dienst

Uitgevoerde restauratiewerken:

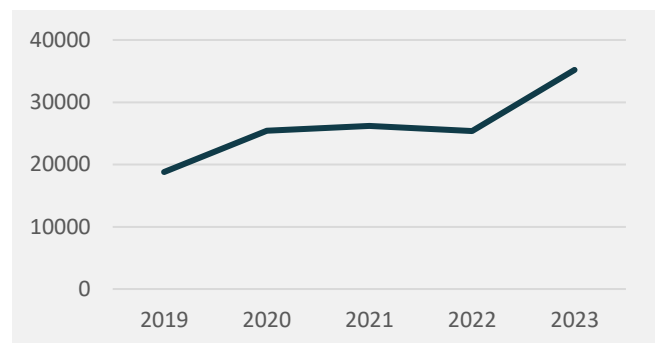
- 2008: nieuw sleutelplan
- 2011: herstel koepel in de gang sacristie
- 2012: herinrichting kerk: bouw van een podium + vernieuwen geluidsinstallatie
- 2013: bouw van een gyprocwand nav herinrichting kerk + herschilderen interieur kerk en weekkapel
- 2015: diverse aanpassingen van de verlichting, nieuwe stopcontacten,.. + vernieuwen CV in de kerk en in de weekkapel
- 2016: vernieuwing zekeringkasten kerk
- 2017: nieuwe noodverlichting + werken aan het torenuurwerk
- 2018: herstel dakrand weekkapel
- 2019: herstel koepel in gang sacristie
- 2022: herstel torenuurwerk
- 2023: vervanging lampen in de kerk naar LED-lampen

Financiële gegevens:

Gewenste investeringen:

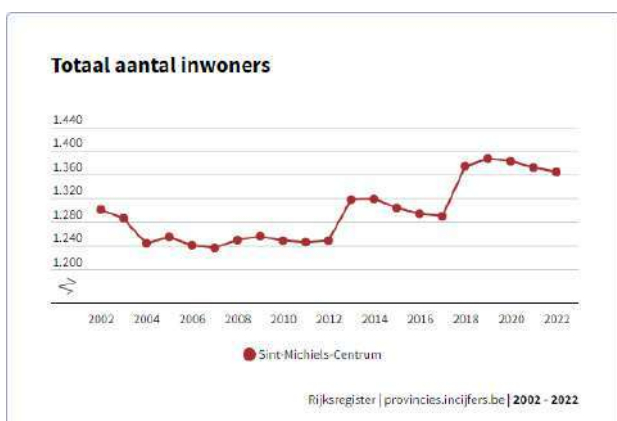
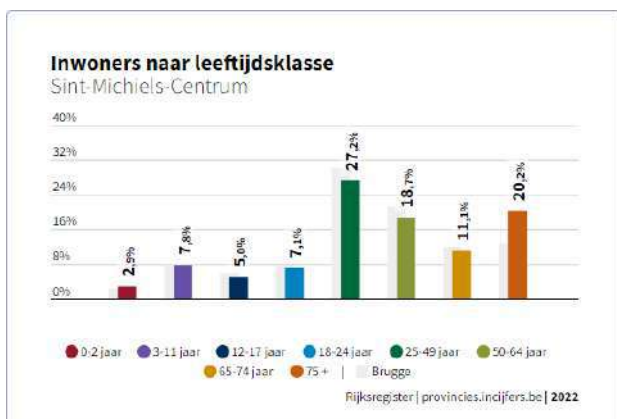
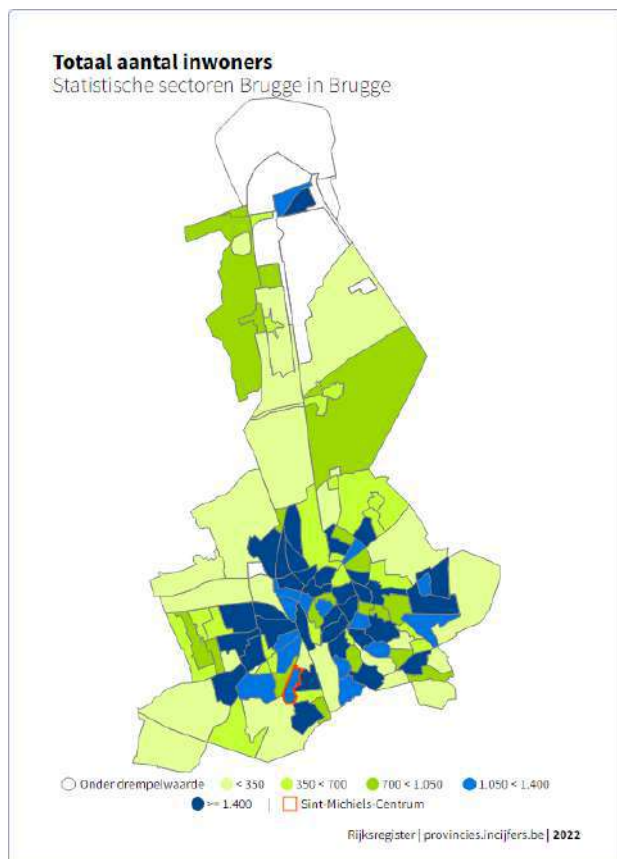
- Nazicht en eventueel herstel/vervangingen van het torenkruis; dit na meerdere opmerkingen door Monumentenwacht
- Herstel van het opgaand baksteenmetselwerk en voegwerk
- Herstel kappen met metalen hoofdstructuur
- De voorziening van ladderhaken
- Binnen- en buitenschilderwerk n.a.v. opmerkingen door Monumentenwacht en door firma Lahousse die de binnenkant van de kerk herschilderd heeft in voorjaar 2013.

Exploitatietoelagen:



Ruimtelijke omgeving

Sociale indicatoren:



Begraafplaats:

- > Er is geen begraafplaats aanwezig rondom het kerkgebouw, ook niet in het verleden. Het kerkhof van Sint-Michiels ligt in de buurt en wordt nog gebruikt, maar grenst niet aan het kerkgebouw

Mobiliteit:

- > **Parking:**
 - > Straatparkeren rondom de kerk is mogelijk.
- > **Station:** Brugge (1,2 km)
- > **Bus:**
 - > Halte Sint-Michiels Sint-Michielskerk (aan de kerk)
 - > Lijn 7 & 17: elke 20 min.
 - > Avondlijn 88: 3 bussen om het uur
 - > Halte Sint-Michiels Kerk (100m)
 - > Lijn 27: 7 bussen/dag
 - > Lijn 74: elke 20 min.

Voorziening omgeving:

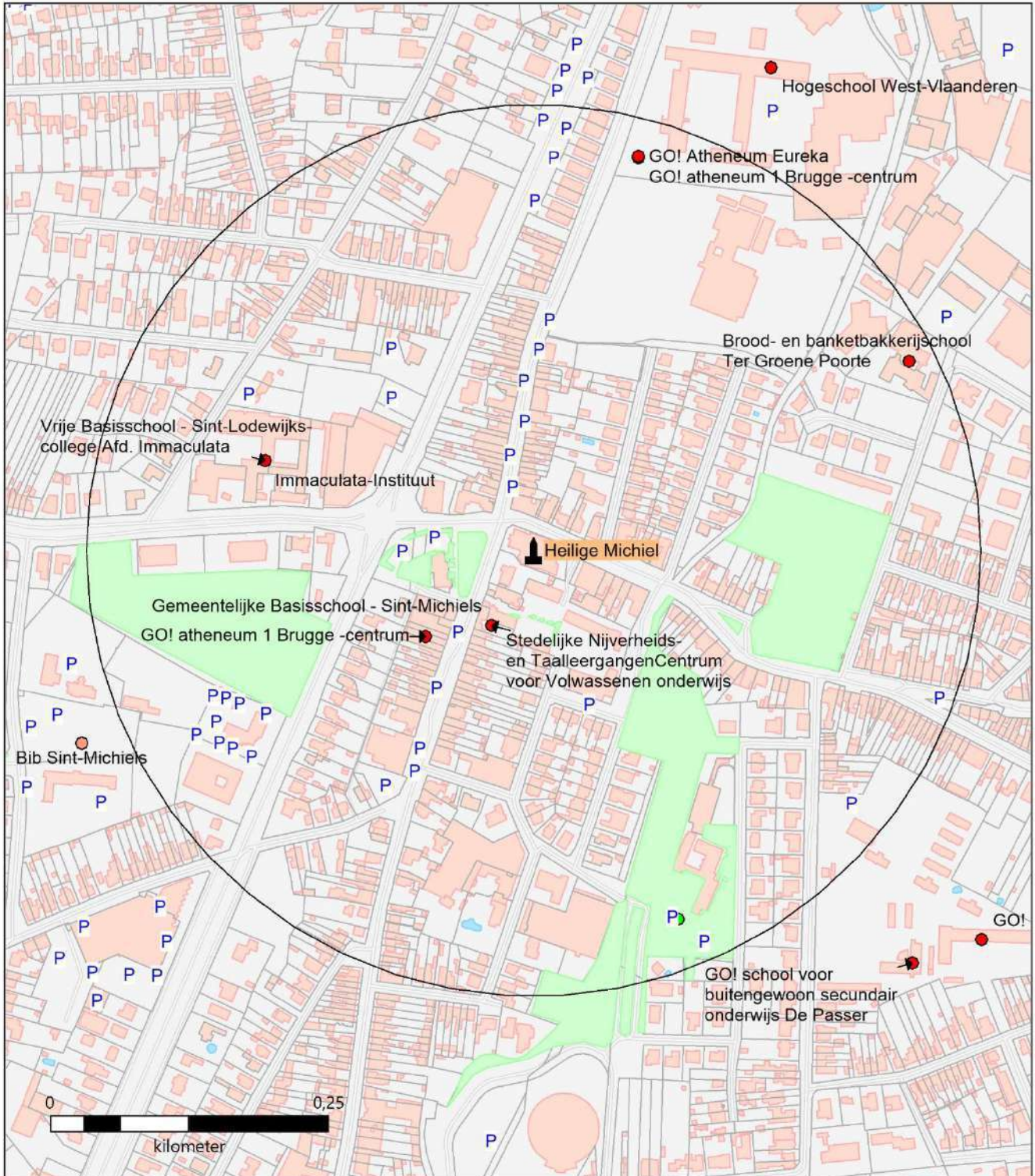
- > Scholen (Ter groene poorte, Go!Atheneum, cvo, Immaculata)
- > Xaverianensite (sport, bib, vergaderzalen)
- > WZC Ten Boomgaard
- > CM-lokalen

Heilige Michiel

Legende

- Parochiekerken
- Bib en cultuurcentra
- Dienstencentra
- Scholen
- Jeugdlokale n
- Buurthuizen en Paroch. centra

Overzichtskaart



Actueel gebruik

Huidig pastoraal gebruik:



Frequentie erediensten:

- > Wekelijkse weekendviering op zaterdagavond om 17u30
- > Behalve in juli en augustus vindt er een gebedsviering plaats op woensdagavond om 18.30 u



Doopsels:

- > Ja



Huwelijken:

- > Ja



Andere vieringen/ pastoraal gebruik:

- > Schoolvieringen, verschillende keren doorheen het schooljaar



Aantal gelovigen aanwezig in de erediensten:

- > Ca. 80 gelovigen



Communies en vormsels:

- > Soms vormsels



Uitvaarten:

- > Ja



Openingsuren:

- > Elke dag open van 9u tot 16u30

Niet-pastoraal gebruik:

- > In het verleden ging al enkele keren een concert door in het kerkgebouw.

Sint-Andries en Sint-Annakerk

Identificatie

Geografische ligging:

- **Adres:** Gistelse Steenweg 493, 8200 Brugge
- **Provincie:** West-Vlaanderen

Plaats in kerkelijke structuur:

- **Bisdom:** Brugge
- **Pastorale Eenheid:** Emmaüs

Eigenaar: Stad Brugge

Beschermingsstatuut:

- Beschermd als monument sinds 13-11-2001
- Beschermd als stads- of dorpsgezicht 'Parochiekerk Sint-Andries en Sint-Anna met kerkhof' sinds 13-11-2001



We tonen de originele afbeelding hier niet omwille van het copyright.

Wil je het volledige kerkenbeleidsplan met beeldmateriaal bekijken?
Vraag het dan op bij de gemeente.

We tonen de originele afbeelding hier niet omwille van het copyright.

Wil je het volledige kerkenbeleidsplan met beeldmateriaal bekijken?
Vraag het dan op bij de gemeente.

We tonen de originele afbeelding hier niet omwille van het copyright.

Wil je het volledige kerkenbeleidsplan met beeldmateriaal bekijken?
Vraag het dan op bij de gemeente.

Cultuurhistorische waarde

Gebouw:

- **Vóór 1117:** vroege stichting : romaans parochiekerkje
- **Vanaf 1117:** stichting Sint-Andriesabdij : dubbelgebruik parochie en kloosterkerk
- **13^{de} eeuw:** vernieuwing middenbeuk en zijbeuken
- **1240:** fysieke scheiding parochiekerk en abdijskerk door plaatsing muur
- **1530:** bouw nieuwe, tot op heden bestaande, toren na instorting (1527)
- **16^{de} eeuw:** verval kerk door godsdiensttroebelen
- **17^{de} eeuw:** herstel kerk met verbouwing (1680- 1681)
- **1797:** abdij verkocht en gesloopt, parochiekerk > gemeente Sint-Andries
- **1839-1843:** verbouwing en uitbreiding kerk naar ontwerp van architect P. Buyck
- **1869:** grote brand na onweer : bouw neogotisch schip en koor naar ontwerp van architecten Buyck en Deshuysen
- **1892:** schildering interieur (in jaren 1960 overschilderd)
- De plattegrond ontvouwt: een voorgeplaatste vierkante westtoren; een driedelig schip met basilicale opstand van vijf traveeën, een hoofdkoor van twee traveeën met vlakke koorafsluiting; een noordelijke- en zuidelijke-sacristie.

Bron:<https://inventaris.onroerenderfgoed.be/erfgoedobjecten/74918>

Collectie:

- Digitale erfgoedinventaris opgesteld door Erfgoedcel Brugge.
- Neogotisch interieur, met oudere objecten (bv. schilderijen en beelden uit 16^{de}, 17^{de} en 18^{de} eeuw, uitgebreide verzameling 18^{de} eeuwse edelsmeedkunst)
- Neogotisch kerkmeubilair door H. Pickery en H. Desaever , glasramen door S. Coucke en B. de Béthune
- Orgel uit 1954, Loncke

Tradities en devoties:

- De belofte rond 8 september 3 dagen naéén een eucharistie te vieren in de kapel van OLV van het Boompje, de meibedevaart aldaar en de viering op tweede Pinksteren worden nog steeds gedaan. Deze worden nu weliswaar georganiseerd door de Pastorale Eenheid. De vieringen in september zullen vanaf dit jaar (2023)doorgaan in de kerk van SA. (niet meer mogelijk in de kapel van het Boompje.)

- **Typologie:** basilicale kerk
- **Stijl:** neogotisch
- **Architect:** P. Buyck en Deshuysen
- **Datering:** 13^{de} eeuw, 15^{de} eeuw, 16^{de} eeuw, 17^{de} eeuw, derde kwart 19^{de} eeuw (1869)



We tonen de originele afbeelding hier niet omwille van het copyright.

Wil je het volledige kerkenbeleidsplan met beeldmateriaal bekijken? Vraag het dan op bij de gemeente.

We tonen de originele afbeelding hier niet omwille van het copyright.

Wil je het volledige kerkenbeleidsplan met beeldmateriaal bekijken? Vraag het dan op bij de gemeente.

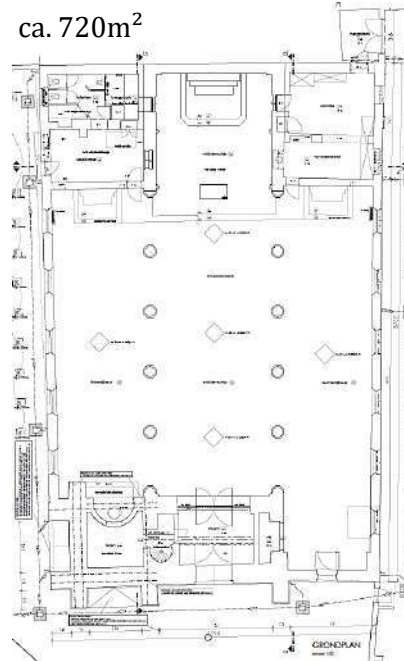
Gebouw & architecturale mogelijkheden

Opbouw:

- **Type:** basilicale opstand
- **Bijruimtes:** sacristie, kleine berg ruimtes, winterkapel, sanitair, kleine zolderruimte
- **Opdeelbaarheid:** De rechthoekige plattegrond ontvouwt een driebeukig schip met links van het koor de weekkapel, toiletten/berg ruimte en rechts van het koor de sacristie en bergplaats. Gezien de bescherming van het gebouw moet het inbrengen van volumes of compartimentering steeds afgetoetst worden met het Agentschap Onroerend Erfgoed. Uitbreiding is hier eveneens minder wenselijk gezien de ligging in een beschermd stads- en dorpsgezicht.

Oppervlakte:

- ca. 720m²



Voorzieningen:

Sanitair	Twee toiletten in de ruimte achter de winterkapel
Verwarming	stookolie (kerkruimte) en aardgas (winterkapel en sacristie)
Verlichting	Niets speciaals, alles op 220 V
Regenwater	Nee
Zonnepanelen	Nee
Keukenvoorzieningen	Nee
Audio	Aanwezig, werkt naar behoren
Beeldscherm	Nee, al is er wel de mogelijkheid om een scherm op te hangen als iets geprojecteerd moet worden. Het wordt echter niet heel veel gebruikt omdat het nogal wat tijd vraagt om het op te hangen.
Rolstoeltoegankelijkheid	Er is een hellend vlak om het hoofdaltaar te bereiken
Diefstal- en brandbeveiliging	Nee, enkel brandblusapparaten (jaarlijkse controle)
Bliksembeveiliging	Ja, tweejaarlijkse controle via onderhoudscontract
Gsm-operatoren	Nee

Gebouw & architecturale mogelijkheden

Toestand:

Cf. rapport Monumentenwacht:

- > De kerkfabriek is lid van Monumentenwacht.
- > De laatste bouwfysische inspectie door Monumentenwacht dateert van 2020. Het gebouw bevindt zich in matige staat. De restauratie dringt zich op. Prioritair is de vernieuwing van alle sterk gecorrodeerde en opgelapte zinken goten en afvoeren. De dakkapellen van de torenspits zijn in slechte staat, evenals hun topbekroningen. De glas-in-loodramen zijn aan restauratie toe, de zuidelijke ramen worden best eerst aangepakt. De metalen ladders naar de zakgoten staan los en zijn niet veilig te betreden.

Uitgevoerde restauratiewerken:

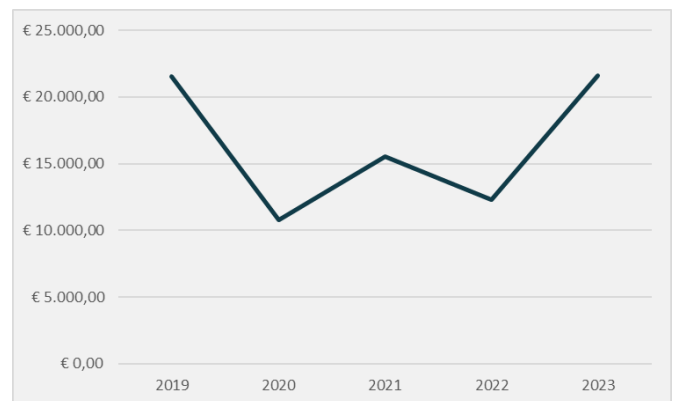
- > verschillende restauraties plaats aan schilderijen en andere liturgische voorwerpen
- > Restauratiedossier opgemaakt door architect ca. 20 jaar geleden (geraamd op een groot miljoen euro), nog geen beslissing genomen over de gunning van het dossier.
- > Er zijn in tussentijd enkele dringende ingrepen genomen om de veiligheid van het gebouw te garanderen (netten voor de glasramen zodat de stukken van de monelen die loskomen niemand kunnen kwetsen).

Financiële gegevens:

Gewenste investeringen:

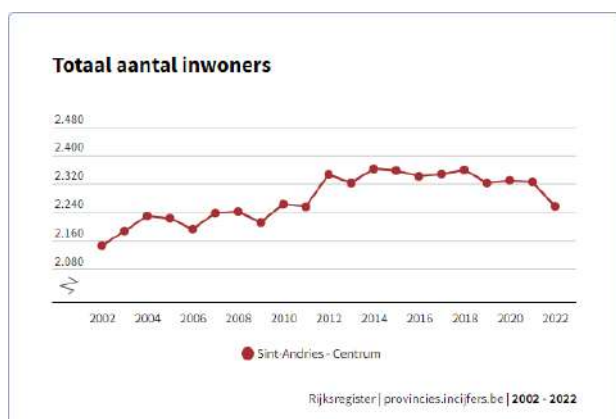
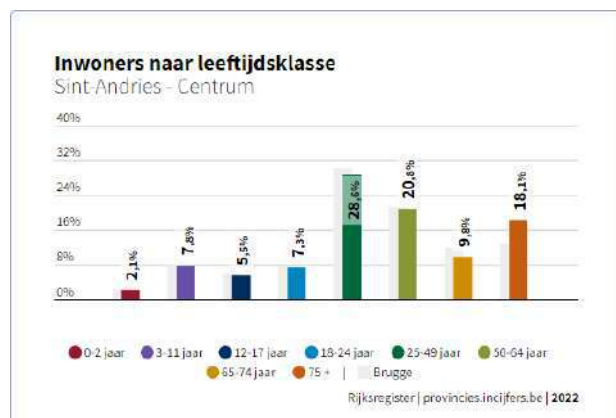
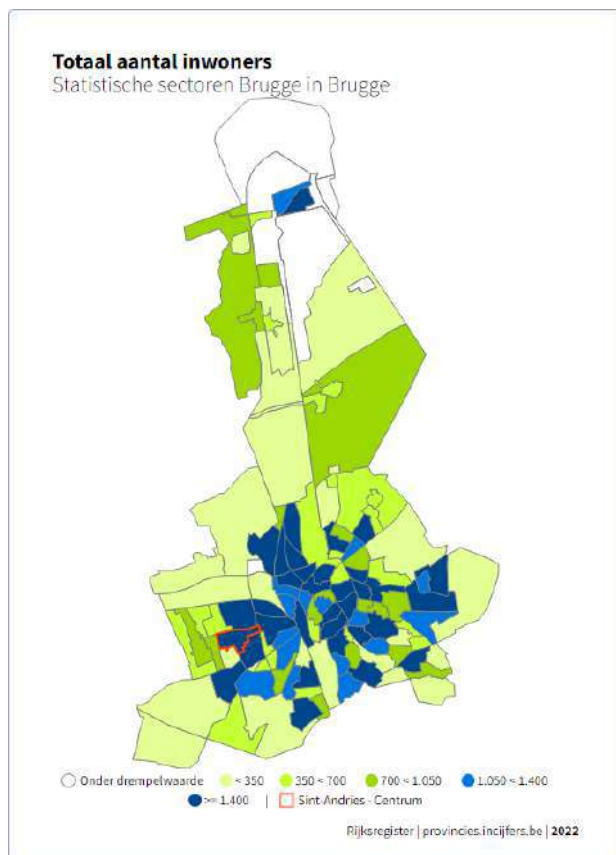
- > Degelijk herstel van alle dakgoten zodat het niet meer binnen regent in de kerk.
- > Herstel van de omkadering van de glasramen. Nu gevaar van afbrokkeling, zowel binnen als buiten. (er is sedert 2021 een voorlopige oplossing met houten mallen en een ijzeren gaaswerk)

Exploitatietoelagen:



Ruimtelijke omgeving

Sociale indicatoren:



Begraafplaats:

- > Het kerkgebouw is ten noorden en oosten omgeven door een beschermd kerkhof (binnen stads- en dorpsgezicht waar de kerk ook deel van uitmaakt). Er is een nieuwe begraafplaats ten zuiden van de kerk, aan de overkant van de straat, aangelegd. De inventaris van de graven is online te consulteren.

Mobiliteit:

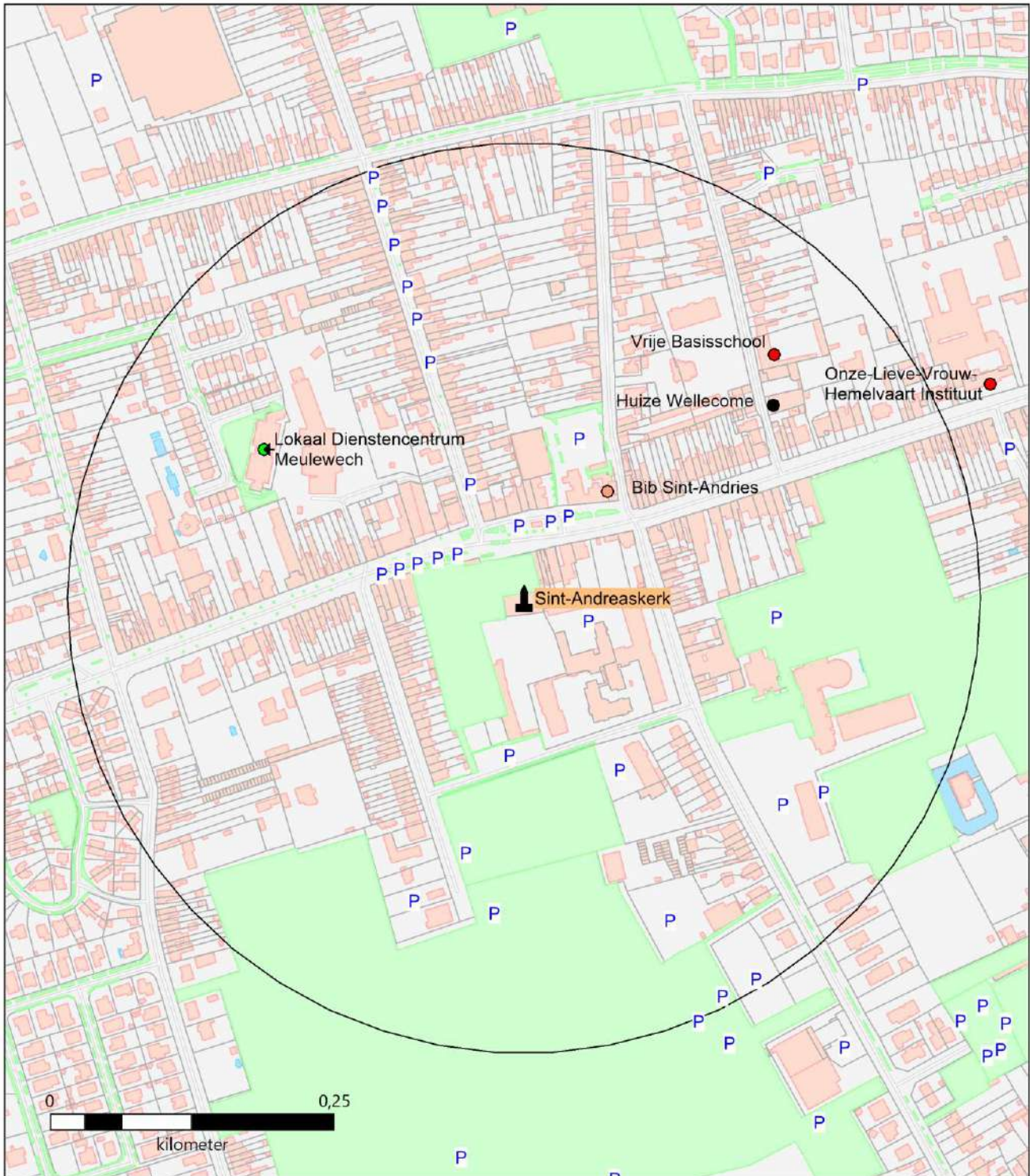
- > **Parking:**
 - > Straatparkeren is mogelijk
 - > Grote parking ter hoogte van de Kerkhofstraat ten zuiden van het kerkgebouw
- > **Station:** Brugge (3,4 km)
- > **Bus:**
 - > Halte Sint-Andries Kerk
 - > Lijn 5,15, 52: elke 20 min.
 - > Lijn 54 en 55: 3x per dag
 - > Avondlijn 89: 3 bussen om het uur

Voorziening omgeving:

- > Dienstencentrum Meulewech
- > Bib Sint-Andries
- > Scholen
- > Huize Wellecome (parochiaal centrum)
- > Jan Breydelstadion
- > 2 WZC (Regina Coeli en Hallenhuis)
- > Provinciehuis Boeverbos

Sint-Andreaskerk

- ### Legende
- Parochiekerken
 - Bib en cultuurcentra
 - Dienstencentra
 - Scholen
 - Jeugdlokalen
 - Buurthuizen en Paroch. centra



Actueel gebruik

Huidig pastoraal gebruik:



Frequentie erediensten:

- > Wekelijkse eucharistieviering op zondag om 9u
- > Elke 4^{de} donderdag van de maand oasemoment om 19u



Doopsels:

- > Ja



Huwelijken:

- > Ja



Andere vieringen/ pastoraal gebruik:

- > Elke eerste zondag van de maand wordt de viering opgeluisterd door het Gregoriaans koor
- > De kerk is dagelijks open voor een moment van rust, stilte, een kaarsje te branden
- > Ca. 4x/jaar gebruik door Sint-Lodewijkcollege (afdeling Gistelse Steenweg) voor gebedsviering



Aantal gelovigen aanwezig in de erediensten:

- > Ca. 80 gelovigen



Communies en vormsels:

- > Sinds een aantal jaar georganiseerd in de Pastorale Eenheid



Uitvaarten:

- > Ja



Openingsuren:

- > Elke dag open van 9u tot 17u

Niet-pastoraal gebruik:

- > Er zijn geen terugkerende momenten van niet-pastoraal gebruik. De kerk kan er wel voor gebruikt worden. Dat is in het verleden al een paar keer zo geweest.

Sint-Godelievekerk

Identificatie

Geografische ligging:

- **Adres:** Sint-Michielslaan 33, 8200 Sint-Michiels
- **Provincie:** West-Vlaanderen

Eigenaar (voormalig): kerkfabriek

Beschermingsstatuut:

- Vastgesteld als bouwkundig erfgoed sinds 24-09-2009
- Link inventaris:
<https://inventaris.onroenderfgoed.be/erfgoedobjecten/77830>

Inventaris roerend erfgoed:

- Opgesteld door de erfgoedcel Brugge
https://zoeken.erfgoedbrugge.be/resultaten.php?nav_id=2-0&view=gallery

Actueel gebruik

- **Onttrokken aan de eredienst:** sinds 1 juli 2022, MB 23-02-2023
- **Verkocht aan:** Stad Brugge
- **Toekomstig gebruik:** gemeenschapsfunctie

We tonen de originele afbeelding hier niet omwille van het copyright.

Wil je het volledige kerkenbeleidsplan met beeldmateriaal bekijken?
Vraag het dan op bij de gemeente.

We tonen de originele afbeelding hier niet omwille van het copyright.

Wil je het volledige kerkenbeleidsplan met beeldmateriaal bekijken?
Vraag het dan op bij de gemeente.

We tonen de originele afbeelding hier niet omwille van het copyright.

Wil je het volledige kerkenbeleidsplan met beeldmateriaal bekijken?
Vraag het dan op bij de gemeente.

Sint-Willibrorduskerk

Identificatie

Geografische ligging:

- **Adres:** Keurvorst Karel Theodoorstraat 3, 8200 Sint-Andries
- **Provincie:** West-Vlaanderen

Eigenaar (voormalig): kerkfabriek

Beschermingsstatuut:

- Geen bescherming, ook niet opgenomen op de inventaris van Onroerend Erfgoed

Inventaris roerend erfgoed:

- Opgesteld door de erfgoedcel Brugge:
https://zoeken.erfgoedbrugge.be/resultaten.php?nav_id=3-0&view=gallery

We tonen de originele afbeelding hier niet omwille van het copyright.

Wil je het volledige kerkenbeleidsplan met beeldmateriaal bekijken?
Vraag het dan op bij de gemeente.

We tonen de originele afbeelding hier niet omwille van het copyright.

Wil je het volledige kerkenbeleidsplan met beeldmateriaal bekijken?
Vraag het dan op bij de gemeente.

Actueel gebruik

- **Onttrokken aan de eredienst:** sinds 1 juli 2022, MB 23-02-2023
- **Verkocht aan:** Sint-Lodewijkscollege
- **Toekomstig gebruik:** gebruik door naburige school

We tonen de originele afbeelding hier niet omwille van het copyright.

Wil je het volledige kerkenbeleidsplan met beeldmateriaal bekijken?
Vraag het dan op bij de gemeente.

Kerk 't Keerske (voormalige Sint-Pieterskapel)

Identificatie

Geografische ligging:

- > **Adres:** Keersstraat 1,8000 Brugge
- > **Provincie:** West-Vlaanderen

Eigenaar & beheerder: Stad Brugge

Gebruikers:

- > Anglicaanse gemeenschap – The English Church
- > Protestantse gemeenschap – Verenigde Protestantse Kerk van Brugge

Beschermingsstatuut:

- > Aangeduid als beschermd monument 'Sint-Pieterskapel en ambachthuis van de kaarsgieters' sinds 16-09-1966



We tonen de originele afbeelding hier niet omwille van het copyright.

Wil je het volledige kerkenbeleidsplan met beeldmateriaal bekijken?
Vraag het dan op bij de gemeente.

We tonen de originele afbeelding hier niet omwille van het copyright.

Wil je het volledige kerkenbeleidsplan met beeldmateriaal bekijken?
Vraag het dan op bij de gemeente.

We tonen de originele afbeelding hier niet omwille van het copyright.

Wil je het volledige kerkenbeleidsplan met beeldmateriaal bekijken?
Vraag het dan op bij de gemeente.

Cultuurhistorische waarde

Gebouw:

- **1080:** Robrecht de Fries - Graaf van Vlaanderen - sticht een dubbelkapel toegewijd aan Sint-Pieter & Sint-Katharina
- **1389:** brand en heropbouw kapel
- **1581-1593:** ingebruikneming als vereringskapel van het ambacht van de kaarsgieters
- **1723-1725:** verbouwing door architect Hendrik Pulinx
- **Vierde kwart 18^{de} eeuw:** ingebruikneming bedehuis als herberg
- **1983-1987:** restauratie door stad Brugge n.o.v. architect Dugardyn
- Georiënteerde kapel, ten noorden deels ingebouwd door het voormalige ambachtshuis van de kaarsgieters. Oorspronkelijk bestaande uit een crypte, sinds de 16^{de} eeuw zogenaamd de "Sint-Katharina in de Krog", en een bovenkapel zogenaamd de "Sint-Pieterskapel". Zaalkapel van twee traveeën met driezijdige apsis met 18^{de} eeuwse inrichting; overkluizing door graatgewelven gescheiden door met cassetten verfraaide gordelbogen opgevangen door kraagstenen met versierd bladmotief.

Bron: <https://inventaris.onroenderfgoed.be/erfgoedobjecten/29377>

Collectie:

- Er zijn weinig tot geen erfgoedobjecten aanwezig in het gebouw.
- De aanwezige interessante objecten zijn de volgende:
 - twee kelken
 - waardevolle Statenbijbel op adelaarstaander
 - preekstoel
 - doopvont
 - kruis zonder beeld
 - paaskaars
 - lichtbank uit vorige kerk in zaal boven geïntegreerd
 - Houten panelen van de reformatoren
 - Loncke orgel

Tradities en devoties:

- Er zijn geen speciale tradities of devoties verbonden aan het gebouw of de gemeenschappen.

- **Typologie:** zaalkapel
- **Stijl:** romaans
- **Architect:** Hendrik Pulinx (verbouwing 18^{de} eeuw), Luc Dugardyn (restauratie 20^{ste} eeuw)
- **Bouwperiode:** 1080, vierde kwart 14^{de} eeuw, 17^{de} eeuw eerste kwart 18^{de} eeuw

We tonen de originele afbeelding hier niet omwille van het copyright.

Wil je het volledige kerkenbeleidsplan met beeldmateriaal bekijken? Vraag het dan op bij de gemeente.

We tonen de originele afbeelding hier niet omwille van het copyright.

Wil je het volledige kerkenbeleidsplan met beeldmateriaal bekijken? Vraag het dan op bij de gemeente.

We tonen de originele afbeelding hier niet omwille van het copyright.

Wil je het volledige kerkenbeleidsplan met beeldmateriaal bekijken? Vraag het dan op bij de gemeente.

We tonen de originele afbeelding hier niet omwille van het copyright.

Wil je het volledige kerkenbeleidsplan met beeldmateriaal bekijken? Vraag het dan op bij de gemeente.

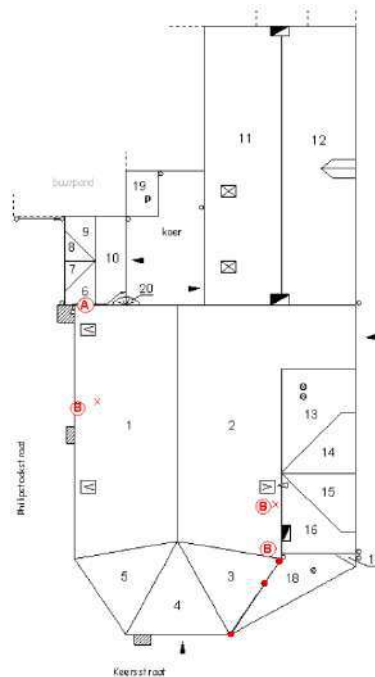
Gebouw & architecturale mogelijkheden

Opbouw:

- > **Type:** zaalkerk
- > **Bijruimtes:**
 - > keuken
 - > toiletten
 - > zaal boven
 - > bureau/studieruimte Anglicaanse priester
 - > zolderruimte voor de kinderen
 - > kelder

Oppervlakte:

- > ca. 334m²
- > Max. aantal aanwezigen:
 - > kerkruimte: 100
 - > Zaal boven: 30
 - > Kinderruimte (zolder): 30



Voorzieningen:

Sanitair	één mindervalidentoilet, één vrouwentoilet, één mannentoilet
Verwarming	Gasverwarming
Verlichting	Spots en gloeibuizen
Regenwater	Nee
Zonnepanelen	Nee
Keukenvoorzieningen	Ja: koffiezet, frigo, spoelbak, elektrisch vuurtje
Audio	Ja
Beeldscherm	Nee
Rolstoeltoegankelijkheid	Ja, afgezien van de dorpel en de bovenverdiepingen
Diefstal- en brandbeveiliging	Nee, wel brandblussers, handmelder en haspel in de kerkruimte
Bliksembeveiliging	n.v.t.
Gsm-operatoren	n.v.t.

Gebouw & architecturale mogelijkheden

Toestand:

Cf. rapport Monumentenwacht:

- > Het gebouw is aangesloten bij Monumentenwacht
- > De laatste inspectie door Monumentenwacht dateert van 2015. Een vervolgininspectie is hier aangewezen. Een actuele conditiescore kan hier dan ook niet gegeven worden. Volgens het laatste rapport diende er prioriteit gegeven te worden aan het plaatsen van bordessen en nieuwe dakvensters in twee dakvlakken; en dienden de lekken in de goten hersteld worden.

Uitgevoerde restauratiewerken:

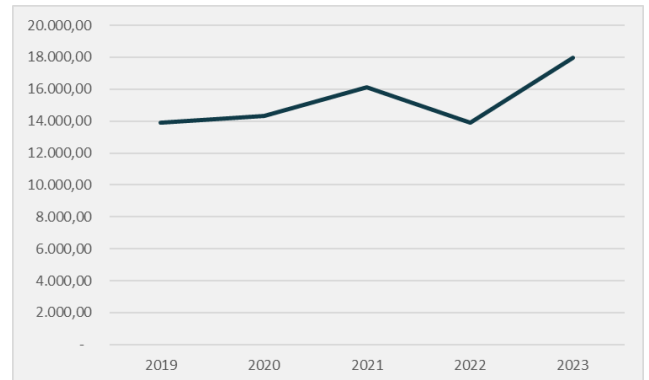
- > *Zie Stad Brugge die het gebouw beheert.*

Financiële gegevens:

Gewenste investeringen:

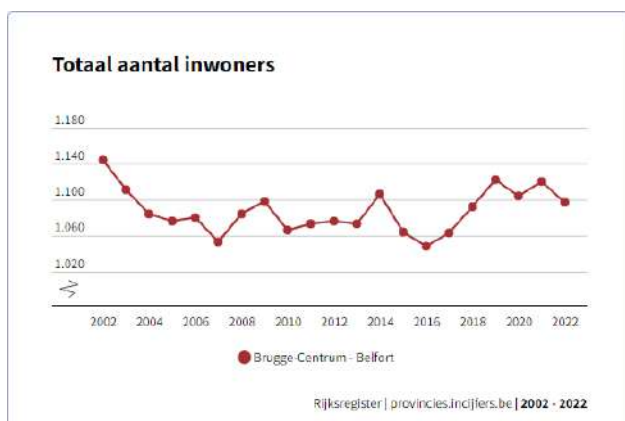
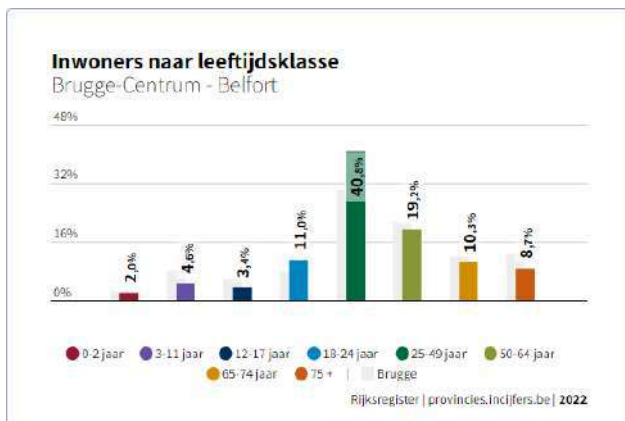
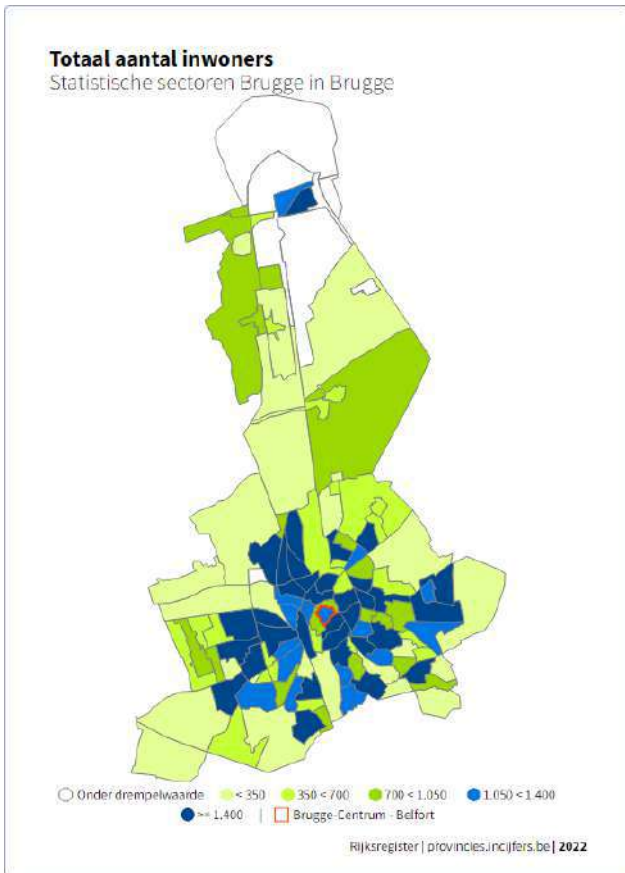
- > *Zie Stad Brugge die het gebouw beheert.*

Exploitatietoelagen:



Ruimtelijke omgeving

Sociale indicatoren:



Begraafplaats:

- > Er is geen begraafplaats.

Mobiliteit:

- > **Parking:**
 - > Parkeren is niet gemakkelijk in de binnenstad. De dichtste ondergrondse parking is 'Interparking Biekorf' maar is betalend.
- > **Station:**
 - > Brugge (1,7 km)
 - > Brugge Sint-Pieters (2,5 km)
- > **Bus (situatie juni 2023):**
 - > Halte Stadsschouwburg (230m):
 - > lijnen 4, 7, 9, 14, 17, 25: elke 20 min.
 - > Lijn 16: 3x per uur
 - > Avondlijn lijn 90: om het uur (3 bussen)

Voorziening omgeving:

- > Hoofdzakelijk winkels en horeca (middenin het historisch centrum van Brugge)
- > Hoofdbibliotheek de Biekorf
- > Stadsschouwburg
- > Verschillende scholen in de buurt (oa. stedelijk conservatorium)

Anglicaanse kerk

Legende

-  Parochiekerken
-  Bib en cultuurcentra
-  Dienstencentra
-  Scholen
-  Jeugdlokalen
-  Buurthuizen en Paroch. centra

Overzichtskaart



Actueel gebruik

Huidig religieus gebruik:



Frequentie erediensten:

- > Protestantse eredienst wekelijks op zondag om 10u
- > Anglicaanse eredienst wekelijks op zondagavond om 17u30



Aantal gelovigen aanwezig in de erediensten:

- > Ca. 40 gelovigen



Doopsels:

- > Ja (tijdens de protestantse viering, niet apart)



Uitvaarten:

- > Ja



Huwelijken:

- > Ja



Openingsuren:

- > Niet geopend zonder permanentie



Gebruik door de Protestanten:

- > Koffiemoment na elke viering
- > Kinderkerk op zolder
- > Bijbelstudie tweewekelijks op vrijdagavond
- > Organisatie van gemeenschapsvormende activiteiten door de vzw (bv. kaas en wijn avond, concert...)
- > Pastorale gesprekken
- > Scholenbezoek (ca. 6-8/jaar)
- > Interreligieuze wandeling (Profundo): stadswandeling waarbij verschillende gemeenschappen bezocht worden
- > Broodmaaltijd
- > regelmatige oecumenische en andere vormende activiteiten



Gebruik door de Anglicanen:

- > Bureel van de reverend is gevestigd in het gebouw
- > Één maal per jaar wordt een gemeenschappelijke dienst met de Protestantse gemeenschap georganiseerd

Niet-religieus gebruik:

- > Elke zomer vindt een tentoonstelling plaats door een kunstenaar die verbonden is met Brugge in het kader van Open Kerken. Tijdens de tentoonstelling wordt er telkens permanentie voorzien.
- > Koorrepetities (ca. 8-9 weken) op maandagavond i.f.v. een concert
- > Gebruik van het orgel als oefeninstrument
- > Sporadische vragen van andere organisaties (als het past binnen de planning en sfeer van het gebouw wordt hier op ingegaan. De gemeenschap is heel open en gastvrij).

Protestantse kerk – De Kruispoort

Identificatie

Geografische ligging:

- **Adres:** Dampoortstraat 168, 8310 Brugge
- **Provincie:** West-Vlaanderen

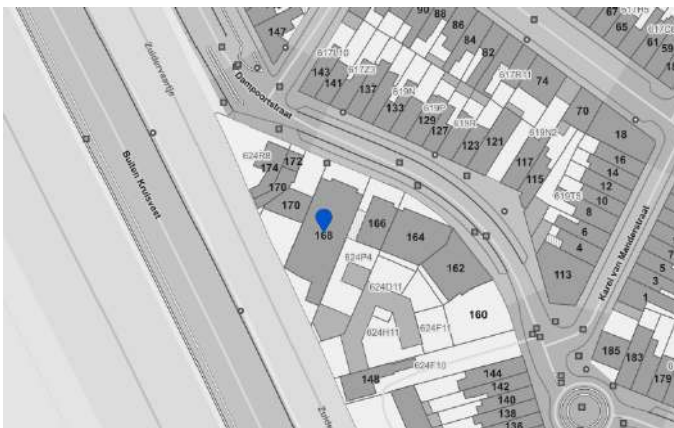
Plaats in kerkelijke structuur:

- VVP > Pinkstergemeente De Kruispoort (landelijke en lokale erkenning)

Eigenaar: vzw Pinkstergemeente De Kruispoort

Beschermingsstatuut:

- Geen beschermingsstatuur, noch vastgesteld als erfgoed.



We tonen de originele afbeelding hier niet omwille van het copyright.

Wil je het volledige kerkenbeleidsplan met beeldmateriaal bekijken? Vraag het dan op bij de gemeente.

We tonen de originele afbeelding hier niet omwille van het copyright.

Wil je het volledige kerkenbeleidsplan met beeldmateriaal bekijken? Vraag het dan op bij de gemeente.

We tonen de originele afbeelding hier niet omwille van het copyright.

Wil je het volledige kerkenbeleidsplan met beeldmateriaal bekijken? Vraag het dan op bij de gemeente.

We tonen de originele afbeelding hier niet omwille van het copyright.

Wil je het volledige kerkenbeleidsplan met beeldmateriaal bekijken? Vraag het dan op bij de gemeente.

Cultuurhistorische waarde

Gebouw:

- Het gebouw is niet opgenomen op de inventaris van het Agentschap Onroerend Erfgoed. Waardoor er geen erfgoedwaarde gekoppeld wordt aan het gebouw
- In het gebouw huisvestte vroeger de uitgeverij/drukkerij Tabor.
- De inwijding van het gebouw als protestantse kerk gebeurde op 27 september 2003

Collectie:

- Er zijn geen erfgoedobjecten aanwezig in het gebouw.
- Er zijn wel enkele interessante objecten aanwezig:
 - Schilderij van Jenny Verplanke in de inkomhal
 - Het kruis aan het podium is uit wrakhout gemaakt (heeft een symbolische waarde)
 - De etalage wordt, afhankelijk van de periode in het jaar, steeds aangekleed
 - Beelden van de kerststal ook door Jenny Verplanke geschilderd
 - De muziekinstallatie, beeldscherm en instrumenten horen ook bij de 'collectie' aangezien deze intrinsiek deel uitmaken van de eredienst
 - Literatuur aanwezig in de kerk (zowel jeugdbib als boeken voor volwassenen)

Tradities en devoties:

- Er zijn geen speciale tradities of devoties verbonden aan het gebouw of de gemeenschap.

We tonen de originele afbeelding hier niet omwille van het copyright.

Wil je het volledige kerkenbeleidsplan met beeldmateriaal bekijken? Vraag het dan op bij de gemeente.

We tonen de originele afbeelding hier niet omwille van het copyright.

Wil je het volledige kerkenbeleidsplan met beeldmateriaal bekijken? Vraag het dan op bij de gemeente.

We tonen de originele afbeelding hier niet omwille van het copyright.

Wil je het volledige kerkenbeleidsplan met beeldmateriaal bekijken? Vraag het dan op bij de gemeente.

Gebouw & architecturale mogelijkheden

Opbouw:

- > **Type:** voormalige drukkerij+wooneneheid
- > **Bijruimtes:**
 - > Kinderruimtes (twee beneden, twee boven)
 - > Bijgebouw achteraan: jongerenplek
 - > Keuken en receptieruimte
 - > Sanitair
 - > Berging

Oppervlakte:

- > ca. 365m²
- > Aantal stoelen: 80 (kan uitgebreid worden tot 100)



Voorzieningen:

Sanitair	twee gewone toiletten, één mindervalidentoilet + 1 oud toilet (wordt niet vaak gebruikt) + 1 douche
Verwarming	Gasverwarming
Verlichting	Willen overschakelen op led-verlichting
Regenwater	Nee
Zonnepanelen	Nee (is men wel over aan het nadenken)
Keukenvoorzieningen	Ja, volledig uitgerust
Audio	Ja, heel goede staat (belangrijk voor de vieringen)
Beeldscherm	Ja
Rolstoeltoegankelijkheid	Goed
Diefstal- en brandbeveiliging	Nee, wel haspel aanwezig en gesprekken met brandweer over aanpak brandveiligheid (oa. noodverlichting boven)
Bliksembeveiliging	n.v.t.
Gsm-operatoren	n.v.t.

Gebouw & architecturale mogelijkheden

Toestand:

Cf. rapport Monumentenwacht:

- > De Pinkstergemeenschap Kruispoort is geen lid van Monumentenwacht aangezien zij niet in een erfgoedgebouw gevestigd zijn. Daardoor wordt de bouwfysische toestand ook niet door Monumentenwacht geïnspecteerd.

Uitgevoerde restauratiewerken:

- > Men is in 2003 in het gebouw ingetrokken. Toen heeft men alles op punt gezet

Financiële gegevens:

Gewenste investeringen:

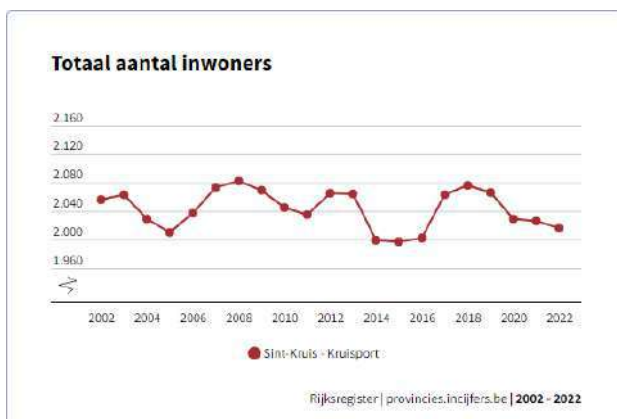
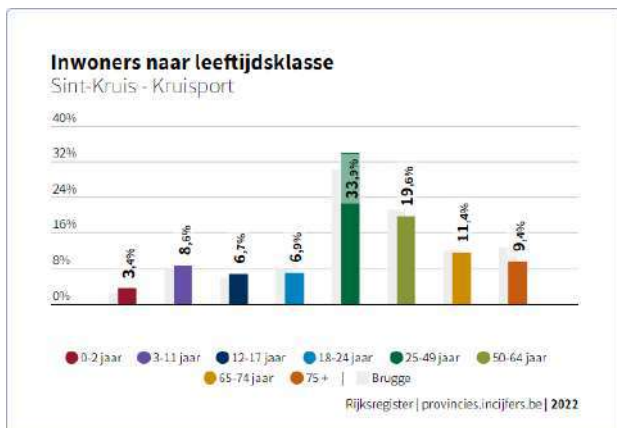
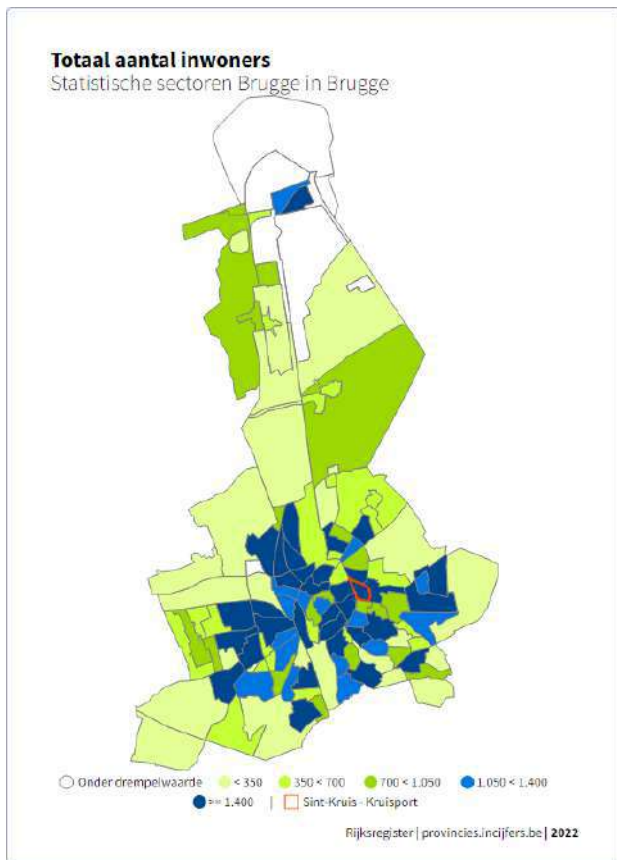
- > Extra nooduitgang voorzien op vraag van de brandweer
- > Subsidies aangevraagd aan de stad om via jeugdwerk de ruimtes boven voor de kinderen herin te richten (verwarming vernieuwen e.d.)
- > Denken na over zonnepanelen

Exploitatietoelagen:

- > Er zijn geen exploitatietoelagen, de gemeenschap is zelfvoorzienend wat de uitgaven betreft.

Ruimtelijke omgeving

Sociale indicatoren:



Begraafplaats:

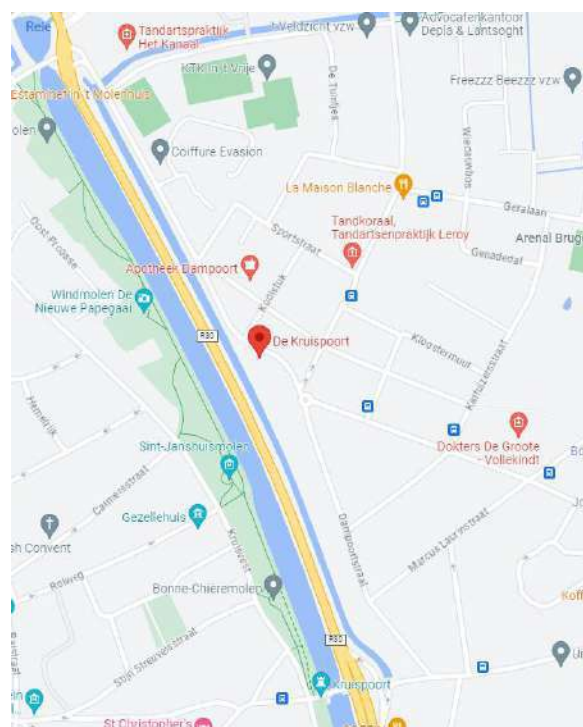
- > Er is geen begraafplaats.

Mobiliteit:

- > **Parking:**
 - > Straatparkeren in de buurt van het gebouw is mogelijk, maar niet ideaal (niet erg veel parkeerplaatsen en blauwe zone). Veel mensen komen met de fiets.
- > **Station:**
 - > Brugge (3,4 km)
 - > Brugge Sint-Pieters (3,2km)
- > **Bus (situatie juni 2023):**
 - > Halte Sint-Kruis J. Dooghelaan (120m) – Lijn 16: 3x per uur

Voorziening omgeving:

- > Schuttershof (zaal op 750m)
- > Tennisvelden
- > Petanqueclub
- > Scouts Don Bosco
- > WZC Van Zuylen
- > VZW Oranje



Actueel gebruik

Huidig religieus gebruik:



Frequentie vieringen:

- > Wekelijkse weekendviering op zondag om 10u
- > Gebedsviering op dinsdagavond



Aantal gelovigen aanwezig in de erediensten:

- > Ca. 70 gelovigen



Doopsels:

- > Ja



Communies en vormsels:

- > Nee



Huwelijken:

- > Ja, occasioneel



Uitvaarten:

- > Ja, occasioneel



Andere vieringen/ religieus gebruik:

- > Bezinningsmoment van de jeugd op vrijdagavond
- > Maaltijd verbonden aan speciale vieringen (bv. Kerst, Pasen, Pinksteren...)
- > Koffiemoment na de zondagsviering



Openingsuren:

- > De kerk is niet geopend los van het religieus gebruik.

Medegebruik:

- > Woensdagavond (19u) en zondagnamiddag (17u) wordt er een gebedsviering van de Roemeense Pinksterkerk georganiseerd

Niet-religieus gebruik:

- > Er is geen niet-religieus gebruik van het gebouw. De gemeenschap staat wel open voor ander religieus gebruik. Sporadisch wordt die vraag gesteld door een andere gemeenschap.

04

Toekomstig gebruik en toekomstige functie

1. Terminologie

VALORISATIE

Onder valorisatie verstaan we initiatieven die, met respect voor het normale gebruik van de parochiekerk, de betekenis van het kerkgebouw in al zijn aspecten kunnen versterken en bevorderen (religieus en cultureel, historisch en kunsthistorisch, architecturaal en landschappelijk). We denken bijvoorbeeld aan een occasioneel en passend gebruik van het kerkgebouw voor kunsthistorische rondleidingen, concerten, voordrachten, conferenties of tijdelijke tentoonstellingen.

NEVENBESTEMMING

Wanneer een parochiekerk nog wel voor religieuze activiteiten gebruikt wordt, maar te groot is voor de plaatselijke geloofsgemeenschap, kan men een nevenbestemming overwegen. We maken een onderscheid tussen multifunctioneel en gedeeld gebruik.

- > *Multifunctioneel gebruik:* is een nevenbestemming in de tijd. Het betekent dat het kerkgebouw occasioneel, buiten de uren van de religieuze activiteiten, voor andere doeleinden of door andere instanties gebruikt kan worden.
- > *Gedeeld gebruik:* is een nevenbestemming in de ruimte. Het betekent dat het kerkgebouw architecturaal zodanig wordt heringericht dat er een nieuwe en kleinere liturgische ruimte ontstaat, met daarnaast ruimte voor een of meerdere lokalen die, op een permanente basis, een andere bestemming kunnen krijgen. Gedeeld gebruik veronderstelt dus dat de

liturgische ruimte en de andere ruimtes bouwkundig volledig van elkaar gescheiden zijn, zodat een gedeeld gebruik mogelijk wordt zonder dat de afzonderlijke activiteiten elkaar hinderen of doorkruisen.

MEDEGEBRUIK

Hiermee bedoelen we de terbeschikkingstelling van het kerkgebouw voor religieuze activiteiten van andere katholieke of christelijke geloofsgemeenschappen.

HERBESTEMMING

Wanneer een parochiekerk niet meer voor religieuze activiteiten in aanmerking komt, kan zij definitief aan de eredienst onttrokken worden en een nieuwe functie krijgen. Daarvoor moet de voorgeschreven kerkrechtelijke procedure gevolgd worden. Alleen de bisschop kan beslissen om een parochiekerk definitief aan de eredienst te onttrekken.

2. Toekomstige functie kerken

KERK	TOEKOMSTVISIE
Sint-Gillis	Valorisatie
Sint-Jakob-de-meerdere	Valorisatie
Onze-Lieve-Vrouw	Valorisatie en nevenbestemming in de ruimte
Sint-Anna	Valorisatie
Sint-Walburga*	Valorisatie en nevenbestemming in de tijd
Sint-Pieter	Valorisatie
Sint-Paulus	Herbestemd
Christus Koning	Valorisatie en medegebruik
Heilige Magdalena en Catharina	Valorisatie en nevenbestemming in de tijd
Sint-Katarina Assebroek*	Valorisatie, medegebruik en nevenbestemming
Onze-Lieve-Vrouw Onbevlekt Ontvangen	Valorisatie
Onze-Lieve-Vrouw ten Hemel Opgenomen (Maria Assumpta)	Valorisatie
Heilig Hart en Sint-Philippus*	Valorisatie en nevenbestemming in de tijd (in samenspraak met de eigenaar)
Sint-Jozef en Sint-Kristoffel	Herbestemd
Sint-Thomas van Kantelberg	Valorisatie en nevenbestemming in tijd
Heilige Kruisverheffing en Sint-Jozef	Valorisatie
Sint-Jozef	Valorisatie
Sint-Niklaas*	Valorisatie en nevenbestemming in de tijd
Sint-Pieters-in-de-Banden	Valorisatie
Onze -Lieve-Vrouw Bezoeking	Valorisatie
Sint-Donaas	Valorisatie en nevenbestemming in de tijd
Hulpkerk Stella Maris	Medegebruik tot herbestemming
Sint-Leo-de-Grote*	Valorisatie en nevenbestemming in de tijd
Sint-Baafs	Mogelijks herbestemming (binnen project nieuwe kerk Emmaüs)
Sint-Michiels	Mogelijks herbestemming (binnen project nieuwe kerk Emmaüs)
Sint-Andries en Sint-Anna	Mogelijks herbestemming (binnen project nieuwe kerk Emmaüs)
Sint-Godelieve*	Herbestemd
Sint-Willibrord	Herbestemd
Protestantse en Anglicaanse kerk 't Keerske	Medegebruik
Protestantse kerk De Kruispoort	Medegebruik

*Deze kerken werden uitgekozen op de werkgroepen en bevestigd op de stuurgroep om een participatietraject op te starten.

PE SINT-DONATIANUS

SINT-GILLISKERK

De Sint-Gilliskerk kent een levendige en innige gemeenschap. Veel mensen wonen de zondagavond mis bij en de kerk kent heel wat bezoekers (wat ook duidelijk te merken is aan de aantal kaarsen die gebrand worden). Daarnaast trekt de kerk, met haar neogotisch interieur en barokelementen, veel geïnteresseerde toeristen aan. Vandaar dat de werkgroep kiest voor de optie 'valorisatie'. Waarbij men de nadruk wilt leggen op erfgoed, cultuur en muziek, wat momenteel reeds het geval is (cf. uitleg over het erfgoed, gebruik van de kerk voor concerten...). Men wilt dit in de toekomst nog meer bestendigen door de interactie met de nabij gelegen scholen en conservatorium te versterken.

SINT-JAKOB DE MEERDEREKERK

De Sint-Jakobkerk biedt onderdak aan de Sint-Michielsbeweging, waardoor er heel wat jongeren worden aangetrokken (uniek in Brugge). Daarnaast is het een bedevaartskerk en een belangrijke toeristische trekpleister. Ook de aanwezigheid van 5 erkende Vlaamse Topstukken benadrukt de erfgoedwaarde van de kerk. De werkgroep kiest er voor om in deze kerk volop in te zetten op valorisatie, waardoor het kerkgebouw in al zijn waarden wordt bestendigd. De ziel van het gebouw ligt namelijk in de religieuze en liturgische activiteiten, maar de kerk maakt ook deel uit van de culturele as. Daarom wordt op vandaag, maar ook in de toekomst, samengewerkt met de bestaande culturele actoren (concerten, sporadische tentoonstellingen...). Ook het organiseren van 'blok@kerk' is een vaste waarde en wilt men in de toekomst blijvend op inzetten.

ONZE LIEVE VROUWEKERK

De Onze-Lieve-Vrouwekerk is een onthaalkerk waar iedereen welkom is. Sinds 2011 is een gedeelte van de kerk ingericht als museum. Door de aanwezigheid

van 7 erkende Vlaamse Topstukken en talrijke andere bijzondere erfgoedobjecten, is de kerk een erg grote toeristische trekpleister met ca. 5-6.000 dagelijkse bezoekers. De kerkfabriek blijft zich engageren om de huidige valorisatie te waarborgen. Tevens engageert de kerkfabriek zich om de nevenbestemming als museum te bestendigen, onder voorwaarde dat de contractuele afspraken strikt worden nageleefd.

SINT-ANNAKERK

In de Sint-Annakerk vindt wekelijks op zondagochtend de eucharistieviering plaats, alsook dopen, huwelijken, begrafenissen en eerste communies van de gemeenteschool. De functies van het gebouw worden herbevestigd door de kerk open te stellen voor bezoek, bezinning, stilte en gebed. Daarnaast is de kerk, met haar rijkelijk en kwalitatief barokinterieur, een toeristische trekpleister in het noordelijke gedeelte van de stad en kent het gebouw vele bezoekers. De werkgroep wilt deze vorm van het bestendigen van het kerkgebouw in al zijn waarden in de toekomst graag aanhouden. Daarom wordt er gekozen voor de optie 'valorisatie'.

SINT-WALBURGAKERK

De Sint-Walburgakerk wordt momenteel niet meer gebruikt voor de eucharistieviering. Doopsels, uitvaarten (beperkt) en huwelijken vinden er wel nog steeds plaats. Daarom staat de kerkfabriek open voor zowel valorisatie (in de brede zin van het woord) als nevengebruik. Men staat open voor samenwerkingen (bv. het inrichten van de zijbeuken voor museaal gebruik, concerten, allerhande evenementen, medegebruik...) zolang de activiteiten door derden georganiseerd worden en er rekening gehouden wordt met de erfgoed- en sacrale waarde van het kerkgebouw.

SINT-PIETERSKERK

In de Sint-Pieterskerk vindt nog steeds de wekelijkse eucharistieviering plaats, alsook dopen, huwelijken en begrafenissen. De functies van het gebouw worden herbevestigd door de kerk open te stellen voor bezinning, stilte en gebed. De toegankelijkheid naar de gebouw werd enkele jaren geleden ook verbeterd door het aanleggen van een helling. De werkgroep wilt deze vorm van het bestendigen van het kerkgebouw in de toekomst graag aanhouden. Daarom wordt er gekozen voor de optie 'valorisatie'. De kerkfabriek staat open voor het occasioneel gebruik van de kerk voor andere kleinschalige activiteiten, maar hierbij is het van belang dat de liturgie en de kerkelijke kalender primeert. Indien de vraag gesteld wordt om het kerkgebouw te gebruiken, wilt de kerkfabriek zeker bekijken wat mogelijk is.

SINT-PAULUSKERK

De sint-Pauluskerk zal een nieuwe (culturele) bestemming krijgen. Het decreet voor de onttrekking aan de eredienst is reeds door de bisschop ondertekend. Er volgt nog een ministerieel besluit.

CHRISTUS KONINGKERK

De Christus Koningkerk wordt op pastoraal vlak meer en meer een centrumkerk, gezien de makkelijke bereikbaarheid en parkeermogelijkheden. Onder andere de instapviering en voorbereidingen op de eerste communie worden hier reeds gehouden voor de ganse pastorale eenheid. De werkgroep wilt dan ook volop inzetten op valorisatie. Men speelt met het idee om ook met Wijk-werken in zee te gaan voor deze kerk, zodat de kerk ook opengesteld kan worden overdag. Daarnaast wilt de kerkfabriek

graag inzetten op meer interactie met de naastgelegen school. Men zal met de directie gaan praten hoe de wisselwerking en dynamiek tussen beiden nog versterkt kan worden. Het huidige medegebruik (gebruik door de Filipijnse en Albanese gemeenscha) wilt de werkgroep ook in de toekomst blijvend laten doorgaan in het kerkgebouw.

HEILIGE MAGDALENA EN -CATHARINAKERK

Het kerkbestuur heeft YOT vzw aangesteld om het religieus patrimonium zo zinvol mogelijk open te stellen voor alle gelovigen en een zo breed mogelijk publiek. Ook in de toekomst wilt men zo veel mogelijk in zetten op valorisatie en nevenbestemming in de tijd. De kerkfabriek en YOT vzw zijn geen voorstander van een strikte scheiding tussen profaan en sacraal gebruik, waardoor er vaak overlappend gebruik is. Verschillende samenwerkingen met andere organisaties die de kerk gebruiken vinden tot op vandaag reeds plaats. Daarnaast is kerk is erkend als Flanders Heritage Venue en ook in de toekomst zal men hier verder op in zetten. Ook het toeristisch potentieel, met ruim 50.000 bezoekers op jaarbasis in stijgende lijn, wordt hier niet over het hoofd gezien.

PE SINT-TRUDO (ASSEBROEK)

SINT-KATARINAKERK

De werkgroep kiest er voor om de Sint-Katarinakerk, zoals momenteel het geval is, open te stellen voor de Poolse gemeenschap (medegebruik). Daarnaast zet het kerkbestuur zich in om het kerkgebouw te valoriseren (dagelijks geopend voor bezoekers, rondleidingsboekje, koffiemoment...) en ten dienste te stellen voor concerten en studenten (Blok@kerk). In de toekomst wilt men graag het gebouw nog meer openstellen voor de brede gemeenschap. Nevenbestemming in de tijd is daarom de gekozen optie voor dit kerkgebouw. Wanneer de kerkgemeenschap kleiner zou worden op termijn, denkt men aan nevenbestemming in de ruimte waarbij de kerk nog steeds een rustpunt blijft maar er een architecturale opdeling mogelijk is om meer permanent nevengebruik (door bijvoorbeeld de naastgelegen school) mogelijk te maken. Hierbij zou dan een kleinere sacrale ruimte kunnen dienen als stilteplek en plaats van gebed. De kerkfabriek is vragende partij om een participatietraject te laten opzetten rond het nevengebruik van de kerk en hierbij de omwonende burgers te betrekken om de noden en wensen in kaart te brengen, en hoe het kerkgebouw hier eventueel een rol in kan spelen.

ONZE-LIEVE-VROUW ONBEVLEKT ONTVANGENKERK

Gezien de aanwezigheid van de grootschalige Mariadevotie (gepaard gaande met het fiets- en wandeltoerisme), heeft de werkgroep gekozen om de waarden van de Onze-Lieve-Vrouw Onbevlekt Ontvangenkerk als plek van devotie te versterken binnen een valorisatie. Momenteel worden reeds enkele activiteiten georganiseerd (zoals deelname aan Open Monumentendag, tentoonstellingen...) en is de kerk dagelijks geopend voor bezoekers. De werkgroep is het eens dat de (kunst)historische waarde van het kerkgebouw en haar rijk erfgoed (zowel roerend, onroerend als immaterieel) nog meer kan gevaloriseerd worden. Op die manier kan er meer betekenis gegeven worden aan het gebouw als eeuwenoude belangrijke plek van devotie, maar ook met een rijke cultuurhistorische waarde.

Ondersteuning bij het uitdenken van acties en het valoriseren van het historische karakter is wenselijk. Er wordt gedacht aan samenwerkingen met de heemkundige kring, stad Brugge, Provincie West-Vlaanderen, de school... Ook wordt er vanuit pastoraal oogpunt gezocht naar een meer hedendaagse betekenis voor de Mariadevotie binnen de 'werkgroep bedevaartskerk'.

ONZE-LIEVE-VROUW TEN HEMEL OPGENOMENKERK (MARIA ASSUMPTA)

De Maria Assumptakerk wordt aangeduid als centrale kerk binnen de pastorale eenheid. Sinds april 2023 is hier ook het Trudocentrum gevestigd (met o.a. het centrale secretariaat van de Pastorale Eenheid Sint-Trudo Assebroek dat verantwoordelijk is voor het pastorale beleid van de vier kerken). Het Trudocentrum is gehuisvest in de gerenoveerde directe aanbouw van de kerk (vroegere sacristie, berging, kapel, ...) en beschikt nu over een vergaderzaal, polyvalente ruimte, onthaalruimte en ontmoetingsruimte met keuken. Op werkdagen is het Trudocentrum elke voormiddag en op woensdagnamiddag geopend en toegankelijk voor kerkbezoekers en andere passanten. De gebedsruimte zelf is dagelijks geopend voor bezoekers. In het Trudocentrum wordt gewerkt aan een aanbod rond geloof, zingeving en spiritualiteit waardoor het gebruik van deze kerk geoptimaliseerd wordt. Met dit aanbod wil men ook mensen bereiken die niet direct kerk betrokken zijn waardoor we hier kunnen spreken van een maatschappelijk zinvol gebruik. Om die reden wordt er als toekomstvisie voor deze kerk voor 'valorisatie' gekozen.

HEILIG HART EN SINT-PHILIPPUSKERK

De Heilig Hart en Sint-Philippuskerk wordt momenteel door de kerkfabriek gehuurd aan de Sint-Pietersabdij Steenbrugge. De kerkfabriek, als gebruiker, staat open voor het organiseren van verschillende nevenactiviteiten, zoals dit vandaag de dag reeds het geval is (meerdere concerten, tentoonstellingen...). Het orgel wordt momenteel gebruikt als repetitie instrument voor studenten van het Lemmensinstituut. Ook wordt ingezet op valorisatie door o.a. het kerkgebouw dagelijks open te stellen, het aanreiken van informatie over de geschiedenis van de kerk en de site via een beeldscherm met audio. De kerkfabriek wil, in overleg met de eigenaar en de Pastorale Eenheid Sint-Trudo Assebroek, het kerkgebouw nog meer voor de brede gemeenschap inzetten door ook nevenactiviteiten te organiseren. De kerkfabriek staat open om een participatietraject te laten opzetten rond het nevengebruik van de kerk en hierbij de omwonende burgers te betrekken om de noden en wensen in kaart te brengen, en hoe het kerkgebouw hier eventueel een rol in kan spelen.

SINT-JOZEF- EN SINT- KRISTOFFELKERK

De Sint-Jozef- en Sint-Kristoffelkerk is reeds sinds 1 mei 2022 onttrokken aan de eredienst door de bisschop (MB van 23-02-2023). De kerk wordt verkocht aan de VZW Koptisch Orthodoxe Kerk van Brugge

PE MARTA EN MARIA (SINT-KRUIS)

HEILIGE KRUISVERHEFFING- EN SINT-JOZEFSKERK

De werkgroep kiest 'valorisatie' als toekomstvisie voor de Heilige Kruisverheffing- en Sint-Jozefskerk. Als kerk geleden in het hart van Sint-Kruis mag de centrumfunctie van de kerk nog meer belicht worden. De kerk is een open en gastvrij huis, waar iedereen welkom is. De functies van het gebouw worden herbevestigd door de kerk open te stellen voor bezoek, bezinning, stilte en gebed. De werkgroep staat open voor het occasioneel gebruik van de kerk voor concerten e.d., maar hierbij is het van belang dat de kerkelijke kalender primeert.

SINT-THOMAS VAN KANTELBERGKERK

De werkgroep kiest 'valorisatie' en 'nevenbestemming' als toekomstvisie voor de Thomas van Kantelbergkerk. Het nevengebruik van de kerk is op vandaag reeds een gegeven gezien de verschillende koren die wekelijks gebruik maken van de kerk voor hun repetities; het opstellen van de kerk tijdens de kermis etc. Het nevengebruik van in de kerk zou in de toekomst nog meer uitgespeeld kunnen worden. De gebruiksmogelijkheden in dit ruime, moderne gebouw zijn enorm (gezien de optimale sanitaire voorzieningen, het grote beeldscherm, keukenvoorziening etc.). Het kerkgebouw voor het bredere publiek meer openstellen (bv. gebruik door de school, lezingen, voordrachten, repetities...) zorgt er ook voor dat de historische functie als centrale ontmoetingsplek van de lokale gemeenschap op die manier nog beter wordt vervuld. De werkgroep wilt er op waken dat het nevengebruik past bij de kerk en dat de hoofdfunctie (namelijk de liturgie) nog steeds primeert boven andere nevenactiviteiten. De kerkfabriek, als beheerder van het gebouw, beslist uiteraard nog steeds zelf welke nevenactiviteiten

kunnen plaatsvinden in het kerkgebouw, maar desalniettemin willen zij elk voorstel qua activiteit serieus nemen en samen bespreken of deze invulling verenigbaar is met de primaire functie van het gebouw.

PE EFFETA (BRUGGE NOORD)

SINT-JOZEFKERK

In de Sint-Jozefkerk vindt nog steeds de wekelijkse eucharistieviering plaats, alsook de overige sacramenten. Daarnaast gaan er sporadisch andere activiteiten door in het kerkgebouw (concerten, schoolfeest, orgelrepetities, infoavonden...). De werkgroep wilt deze vorm van het bestendigen van het kerkgebouw als plek van liturgie, bezinning en samenkomt in de toekomst graag aanhouden. Daarom wordt er gekozen voor de optie 'valorisatie'. Waarbij er activiteiten kunnen doorgaan die het kerkgebouw in al zijn aspecten versterkt. Daarenboven is er een vergaderzaal aanwezig in het kerkgebouw, waar men over denkt om deze ook open te stellen voor derden.

SINT-NIKLAASKERK

De Sint-Niklaaskerk is een belangrijke trouwkerk binnen de pastorale eenheid. Aangezien de eucharistieviering hier niet meer door gaat, wilt de kerkfabriek het gebouw in de toekomst graag meer openstellen voor de bredere gemeenschap (bv. fietstoerisme, kunstenaars, naschoolse opvang...). Nevenbestemming in de tijd is hier dan ook de gekozen toekomstvisie. De kerkfabriek is vragende partij om een participatietraject te laten opzetten rond het nevengebruik van de kerk en hierbij de omwonende burgers te betrekken om de noden en wensen in kaart te brengen, en hoe het kerkgebouw hier eventueel een rol in kan spelen.

SINT-PIETERS-IN-DE-BANDENKERK

In de Sint-Pieters-in-de-bandenkerk vindt nog steeds de wekelijkse eucharistieviering plaats, alsook de overige sacramenten. Daarnaast gaan er sporadisch andere activiteiten door in het kerkgebouw (rondleiding, concerten, tentoonstelling...). De functies van het gebouw worden herbevestigd door de kerk open te stellen voor bezoek, bezinning, stilte en gebed.

De werkgroep wilt deze vorm van het bestendigen van het kerkgebouw in de toekomst graag aanhouden. Daarom wordt er gekozen voor de optie 'valorisatie'. De werkgroep staat open voor het occasioneel gebruik van de kerk voor andere activiteiten, maar hierbij is het van belang dat de liturgie en de kerkelijke kalender primeert. Indien de vraag gesteld wordt om het kerkgebouw te gebruiken, wilt de kerkfabriek zeker bekijken wat mogelijk is. De rechterzijbeuk is bijvoorbeeld minder interessant voor de liturgie, waardoor hier eventuele randactiviteiten (bv. tentoonstellingen) kunnen doorgaan.

ONZE LIEVE VROUW BEZOEKINGKERK

De kerk van Lissewege is een belangrijke devotiekerk. De kerk is elke dag open en bezoekersaantallen zijn hoog; veel bezoekers en toeristen komen een kaarsje branden, het erfgoed aanschouwen, een moment van stilte, gebed of bezinning opzoeken. Momenteel gaan er in de kerk reeds veel verschillende activiteiten door die de kerk in al zijn aspecten versterkt (MA festival, beeldenroute, lichtfeest, rondleidingen...). De kerk heeft heel veel troeven om uit te spelen, en de werkgroep wilt deze ook in de toekomst verder uitdenken. Daarom wordt er gekozen voor valorisatie als toekomstbeeld voor deze kerk. Er zijn plannen om de ommegang van Ter Doest terug tot leven te brengen; de toren (incl. museum rond 'tijd') wordt sinds de zomer van 2023 gratis open gesteld; men denkt na om nog meer activiteiten te organiseren rond Maria... De valorisatie van het cultureel patrimonium, in combinatie met het pastorale verhaal (stilteplek, devotie, huwelijken, dopen, begrafenissen), vindt de werkgroep hier heel belangrijk en wilt men in de toekomst extra op inzetten en bestendigen.

SINT-DONAASKERK

In de Sint-Donaaskerk te Zeebrugge vindt nog steeds de wekelijkse eucharistieviering plaats, alsook de overige sacramenten. Daarnaast gaan er op dit moment reeds frequent nevenactiviteiten door in het kerkgebouw (oa. wekelijkse activiteiten door Femma, tentoonstellingen, toneelvoorstellingen, blok@kerk...) en wordt de kerk door een groot aantal bezoekers (hoofdzakelijk omwille van de cruisetourisme) bezocht. In de toekomst wilt de werkgroep graag de kerk blijven openstellen voor allerhande nevenactiviteiten, waardoor er gekozen wordt voor nevenbestemming in de tijd. Hierbij is het wel belangrijk dat de liturgie primeert en de nevenactiviteiten niet de bovenhand krijgen op de kerkelijke kalender.

HULPKERK STELLA MARIS

De Stella Mariskerk wordt momenteel gebruikt door zowel de Rooms-Katholieken als de Orthodoxen (medegebruik). Er is een overeenkomst met de orthodoxen tot december 2025 voor het gebruik van de kerk. Vanaf 1 oktober 2023 zullen geen rooms-katholieke erediensten meer doorgaan in het gebouw, wel nog begrafenissen en dopen. Pastoraal heeft men deze kerk niet meer nodig. De gemeenschap is hier uitgedoofd, waardoor de kerk op termijn een herbesteding zou krijgen (de kerk zou eventueel aangekocht worden door de orthodoxen, maar wordt voorgelegd aan het schepencollege).

SINT-LEO-DE-GROTEKERK

De Sint-Leokerk wordt slechts beperkt gebruikt voor liturgische en pastorale activiteiten (hoofdzakelijk voor dopen van de woonwagenbewoners). Daarom wilt de werkgroep de kerk meer openstellen voor andere activiteiten (wat momenteel slechts sporadisch gebeurt, zoals een tentoonstelling tijdens de zomer). Men wilt oa. de sacristie omvormen tot vergaderlocatie en meer nevenactiviteiten laten doorgaan in het gebouw. Nevenbestemming in de tijd is hier dan ook de gekozen toekomstvisie.

kaart te brengen, en hoe het kerkgebouw hier eventueel een rol in kan spelen.

PE EMMAÛS (SINT-ANDRIES-SINT-MICHIELS)

Het Kerkenplan van de Emmaüsparochie (reeds opgesteld in 2019 vóór dit integrale kerkenbeleidsplan voor de kerken op het volledige grondgebied van de stad Brugge) beoogt de bouw van een nieuwe Emmaüscampus en -kerk. De verkoop en herbesteding van 4 kerken, namelijk Sint-Godelieve/Sint-Willibrord/Sint-Baafs/Sint-Michiels moeten de financiering en bouw van deze nieuwe Emmaüskerk mogelijk maken. Een financiële studie heeft uitgewezen dat het op de langere termijn veel voordeliger is een nieuwe campus met kerk te bouwen dan het onderhouden van de 5 bestaande, oudere kerkgebouwen van de parochie. In het kader van dat Kerkenplan zijn met ingang van 1 juli 2022 de **Sint-Godelievekerk** en de **Sint-Willibrordkerk** onttrokken aan de eredienst. De Emmaüsparochie telt nu – oktober 2023 - dus nog drie kerken die tot op vandaag in gebruik zijn. Op termijn, wanneer het kerkenplan van de Emmaüsparochie volledig kan uitgevoerd worden – en er een nieuwe kerk komt, zouden ook de overige drie kerken (**Sint-Baafs, Sint-Michiel en Sint-Andries**) een herbesteding krijgen. De Sint-Andrieskerk is eigendom van de stad Brugge.

PROTESTANTSE EN ANGLICAANSE KERK

De protestantse kerk De Kruispoort en de kerk 't Keerske worden momenteel heel actief gebruikt. In de toekomst wilt men graag het gebruik, zoals in de huidige vorm, verder zetten. De **kerk 't Keerske** wordt momenteel zowel door de anglicaanse als protestantse gemeenschap gebruikt. **De protestantse kerk De Kruispoort** (gelegen aan de Dampoortstraat) wordt ook twee maal per week gebruikt door de Roemeense Pinksterkerk. Daarom wordt de keuze 'medegebruik' hier in dit kerkenbeleidsplan herbevestigd.

3. Plan van aanpak

KERKEN BINNEN DE PE SINT-DONATIANUS

De werkgroep heeft een uitdrukkelijke wens om elk kerkgebouw (uitgezonderd de Sint-Pauluskerk) te blijven benutten als ruimte voor o.a. gebed, bezinning, liturgie en sacramentele vieringen, behorend tot de kernactiviteiten van de plaatselijke geloofsgemeenschap. Het pastoraal team is er zich van bewust dat de frequentie van liturgie verschilt van kerk tot kerk en in de toekomst nog zal evolueren. Ondanks een vermindering aan liturgische activiteiten blijft het kerkgebouw haar waarde als religieus gebouw behouden. Ook pastorale activiteiten, catechese en diaconie wilt de werkgroep in de kerkgebouwen blijvend aanbieden.

Daarnaast is het belangrijk om in de open kerken in te zetten op het creëren van stilteplaatsen, niet enkel voor wie de stad wil bezoeken. Het is daarom zinvol om pastoraal in te zetten op een mooie, verzorgde kerkruimte en een gastvrij onthaal. Er is bovendien oog voor het cultureel-religieuze aspect met aandacht voor vernieuwende elementen. Een concert of een tentoonstelling behoren tot de mogelijkheden, uiteraard in overeenstemming met het religieuze karakter van de ruimte.

Het pastoraal team is eveneens bereid om samen met de kerkraden na te denken rond eventuele voorstellen vanuit de lokale overheid m.b.t. de kerkgebouwen (in casu: de herbestemming van de kerk van Sint-Paulus).

De werkgroep wilt bijgevolg volop inzetten op het valoriseren van de kerkgebouwen. Ze staan voor veel open, zolang er geen 'evenementenbureau' gemaakt wordt van de kerkraden en het parochiaal team. De werkgroep wilt echter wel elk voorstel bekijken, steeds in de mate van het mogelijke en haalbare, en dit met respect voor de eigenheid van de ruimte. Daarenboven mag het toeristische potentieel als troef van de kerkgebouwen in de binnenstad niet over het hoofd gezien worden binnen deze gekozen valorisatie. Brugge, als UNESCO Werelderfgoedstad, telt heel wat bezoekers die bovendien de weg naar de kerken goed weten te vinden. Dit blijkt uit de bezoekersaantallen (zie tabel hiernaast).

Maand	St.-Anna	St.-Gillis	St.-Jakob	St.-Walburga	H. Magdalena
jul/22	2909				
aug/22	3773	1236	4797		4894
sep/22	2824	800	2650	2096	
okt/22	2365	1121	4198	2722	
nov/22	1165	840	2633	2012	3223
dec/22	811	1058	1655	1691	
jan/23	373	457	841	1010	
feb/23	822	453	930	1263	
mrt/23	1263		1475	1090	
apr/23	3836	1138	4591	3440	4568
mei/23	4137	1180	5080	3361	2646
jun/23	3300	740	5476	2255	3320

Gekende bezoekersaantallen 5 kerken binnenstad

Wat de Onze Lieve Vrouwekerk en de Magdalenakerk betreft, wilt men blijvend maximaal inzetten op valorisatie in combinatie met nevengebruik (zoals dit momenteel reeds het geval is). De kerkfabriek van Sint-Walburga wilt hun kerk meer in zetten voor nevengebruik aangezien deze het minst gebruikt wordt voor de liturgie of andere pastorale activiteiten. Hierbij zijn zij vragende partij om burgerparticipatie te laten organiseren, zodat de noden in de buurt kunnen gecapteerd worden en er kan geanticipeerd worden op hoe het kerkgebouw hier een rol in kan vervullen.

De werkgroep engageert zich om in de huidige samenstelling (voorzitters van de kerkfabrieken, voorzitter van het CKB en het pastoraal team) jaarlijks samen te komen om de toekomstvisies van de kerken binnen de pastorale eenheid Sint-Donatianus op elkaar af te stemmen en de nieuwe ontwikkelingen door te spreken.

KERKEN BINNEN DE PE SINT-TRUDO

De werkgroep engageert zich om in de huidige samenstelling (voorzitters van de kerkfabrieken, voorzitter van CKB en coördinator van de pastoraal) halfjaarlijks samen te komen om de toekomstvisies van de 4 kerken in Assebroek op elkaar af te stemmen. Duidelijke communicatie en transparantie wat betreft de rand- en nevenactiviteiten die in de verschillende kerken worden georganiseerd is van groot belang. Het is niet de bedoeling dat de kerken onderling gaan concurreren met elkaar. Afstemming tussen de besturen onderling is erg cruciaal.

Zowel de kerkbesturen van de Heilig Hartkerk als van de Sint-Katarinakerk, willen hun kerk meer in zetten voor nevengebruik. Hierbij zijn zij vragende partij om burgerparticipatie te laten organiseren, zodat de noden in de buurt kunnen gecapteerd worden en er kan geanticipeerd worden op hoe het kerkgebouw hier een rol in kan vervullen. Indien zij niet binnen dit traject van het opstellen van het kerkenbeleidsplan Brugge ('sept. 22 - 'dec. 23) gekozen worden als 'pilottraject', wensen zij graag alsnog in de toekomst dergelijk participatietraject op te zetten zodat de mogelijke nevenactiviteiten goed afgestemd kunnen worden met de wensen/noden/verlangens van de brede gemeenschap.

KERKEN BINNEN DE PE MARTA EN MARIA

De parochie heeft reeds in 2016 de Sint-Franciscuskerk afgestaan, waardoor er slechts twee kerken meer overblijven. Een herbestemming van één van deze is bijgevolg op dit moment niet aan de orde. De werkgroep wilt echter wel volop inzetten op het valoriseren van beide kerkgebouwen en ook het nevengebruik van de Thomas van Kantelbergkerk stimuleren. Deze laatste is namelijk optimaal gebouwd en voorzien om nevenactiviteiten te laten plaatsvinden.

KERKEN BINNEN DE PE EFFETA

De werkgroep engageert zich om in de huidige samenstelling (voorzitters van de kerkfabrieken, voorzitter van het CKB en de pastoor) jaarlijks samen te komen om de toekomstvisies van de 7 kerken binnen de pastorale eenheid Effeta op elkaar af te stemmen en de nieuwe ontwikkelingen door te spreken.

Zowel de kerkbesturen van de Sint-Niklaaskerk en Sint-Leokerk willen hun kerk meer in zetten voor nevengebruik aangezien deze het minst gebruikt worden voor de liturgie of andere pastorale activiteiten. Hierbij zijn zij vragende partij om burgerparticipatie te laten organiseren, zodat de noden in de buurt kunnen gecapteerd worden en er kan geanticipeerd worden op hoe het kerkgebouw hier een rol in kan vervullen. Indien zij niet binnen dit traject van het opstellen van het kerkenbeleidsplan Brugge ('sept. 22 - 'dec. 23) gekozen worden als 'pilottraject', wensen zij graag alsnog in de toekomst dergelijk participatietraject op te zetten zodat de mogelijke nevenactiviteiten goed afgestemd kunnen worden met de wensen/noden/verlangens van de brede gemeenschap

KERKEN BINNEN DE PE EMMAÛS

De Emmaüsparochie - als pastorale eenheid die de 5 parochies van de Brugse deelgemeenten Sint-Andries en Sint-Michiels bundelt - heeft de voorbije jaren onderzocht of en hoe in een nabije toekomst alle vijf haar huidige parochiekerken in de deelgemeenten Sint-Andries en Sint-Michiels aan de eredienst onttrokken kunnen worden en in de plaats daarvan een nieuwe kerk met bijhorende campus kan gebouwd worden. Deze campus omvat de nieuwe parochiekerk van de Emmaüsparochie met bijkomende ontmoetingsruimte, vergaderinfrastructuur en secretariaatsruimte; de Emmaüs-campus. Dit plan is reeds in 2019 opgesteld. In tussentijd is de Sint-Godelievekerk en Sint-Willibrordkerk onttrokken aan de eredienst en verkocht. De volgende stap is de verkoop van de Sint-Baafskerk. Op beslissing van het College van Burgemeester en Schepenen in juni 2023 zal een traject opgestart worden met het Platform Toekomst Parochiekerken om de herbestemmingsmogelijkheden van de Sint-Baafskerk verder te onderzoeken. De Sint-Michielskerk en de Sint-Andrieskerk (respectievelijk eigendom van de kerkfabriek en de stad Brugge) zouden als laatste onttrokken worden aan de eredienst.

PROTESTANTSE EN ANGLICAANSE KERK

De besturen van de Protestantse en Anglicaanse kerk zullen het gebruik van hun kerkgebouwen op dezelfde manier in de toekomst hanteren. De protestantse Pinkstergemeenschap staat ook open voor ander religieus gebruik van hun kerkgebouw. Als deze vraag gesteld wordt, zullen zij steeds bekijken wat haalbaar is binnen de planning van het gebruik van het gebouw.